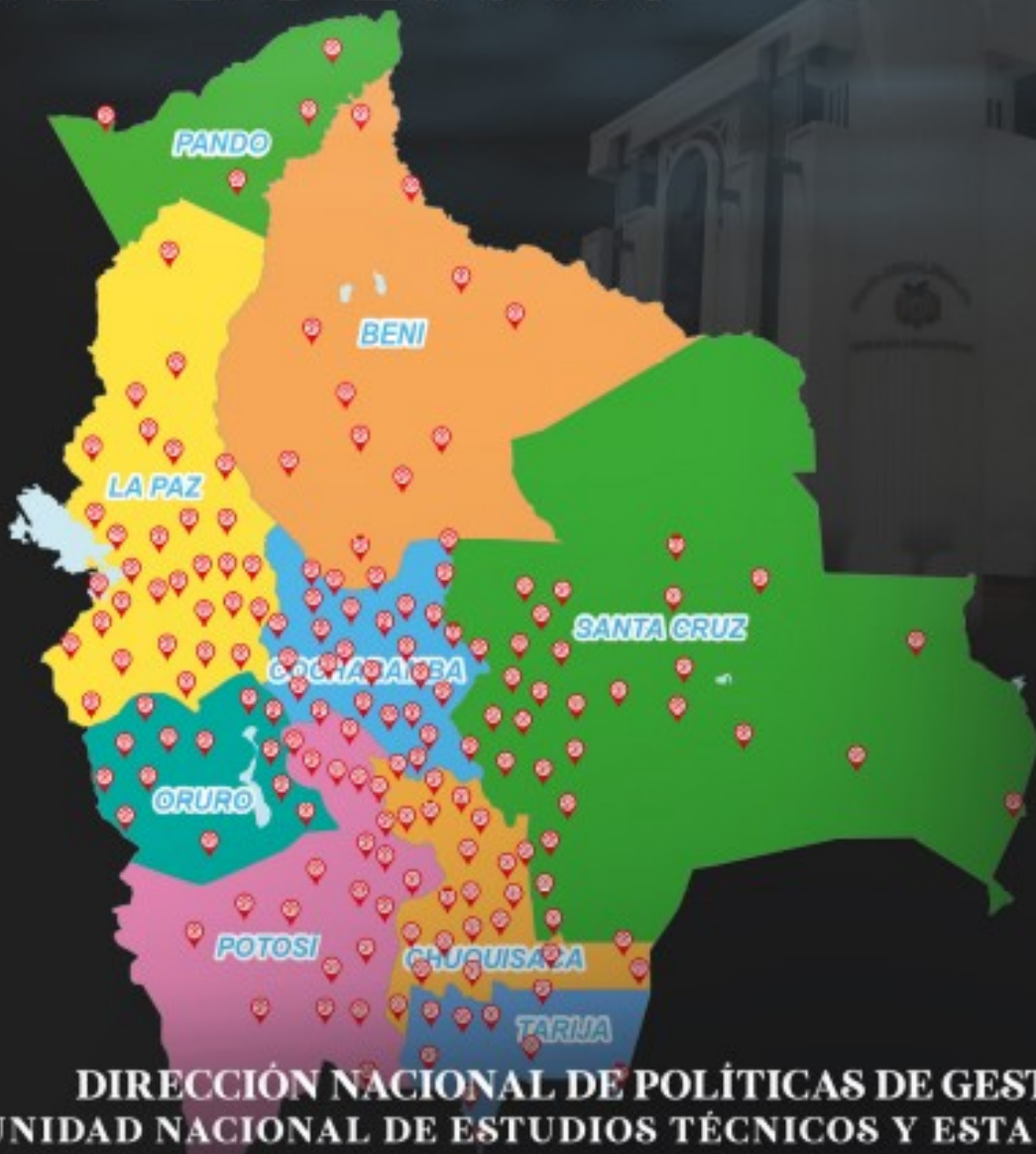




MAPA JUDICIAL DE BOLIVIA 2022



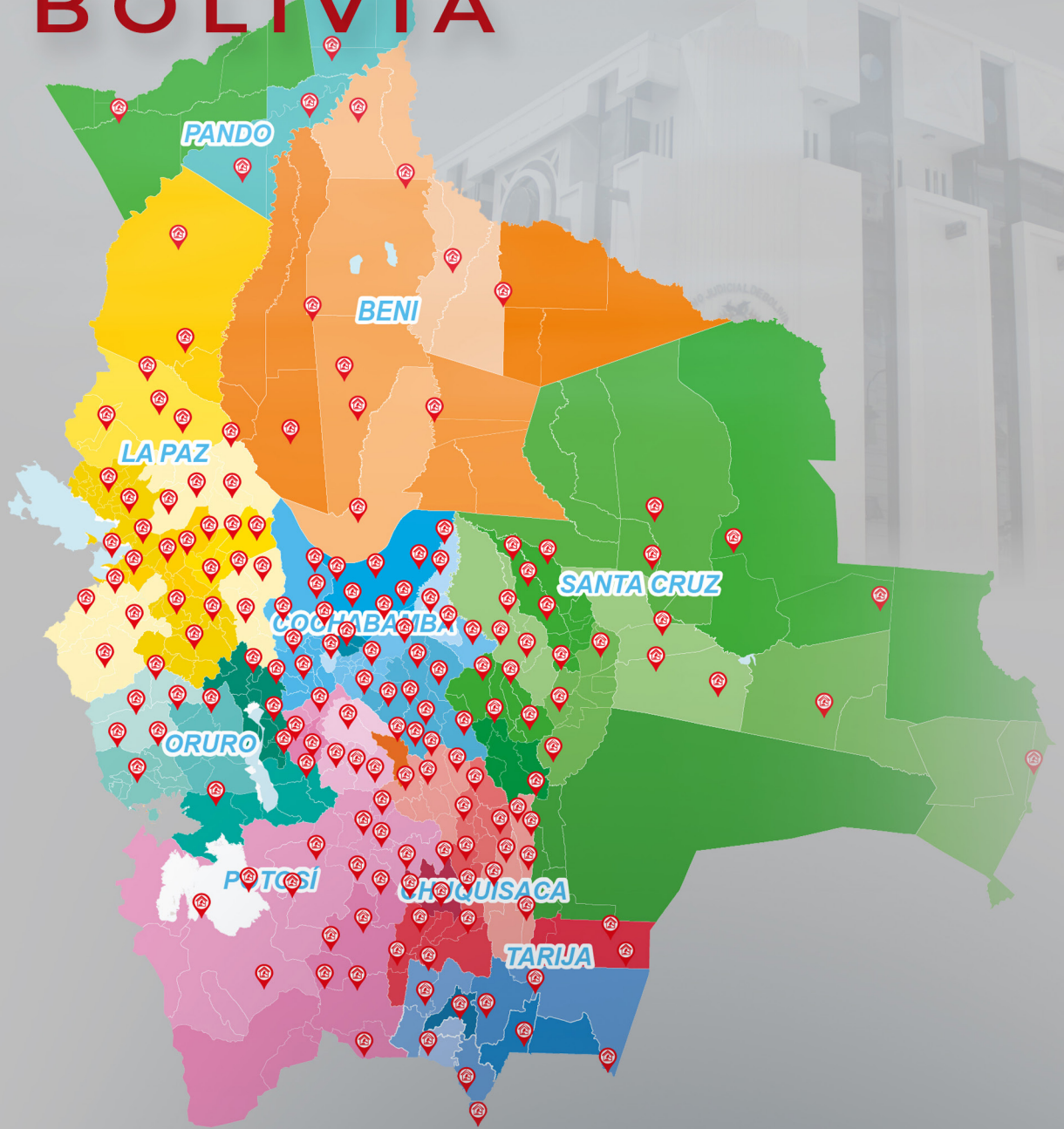
DIRECCIÓN NACIONAL DE POLÍTICAS DE GESTIÓN
UNIDAD NACIONAL DE ESTUDIOS TÉCNICOS Y ESTADÍSTICOS



ESTADO PLURINACIONAL DE BOLIVIA
ÓRGANO JUDICIAL



MAPA JUDICIAL DE BOLIVIA 2022



DIRECCIÓN NACIONAL DE POLÍTICAS DE GESTIÓN
UNIDAD NACIONAL DE ESTUDIOS TÉCNICOS Y ESTADÍSTICOS

MAPA JUDICIAL DE BOLIVIA 2022

CONSEJO DE LA MAGISTRATURA DE BOLIVIA

DEPOSITO LEGAL

D.L. N° 3-3-35-17 P O.

EDICIÓN:

Lic. Freddy Barbolin Plantarrosa

Jefe Nacional de Estudios Técnicos y Estadísticos

Consejo de la Magistratura

Lic. Porfidio Yucra Duarte

Profesional Estadístico

Consejo de la Magistratura

Dirección:

Calle Luis Paz Arce N° 290

Tel.: 64-61600

Página web: magistratura.organojudicial.gob.bo

Sucre-Bolivia

2022

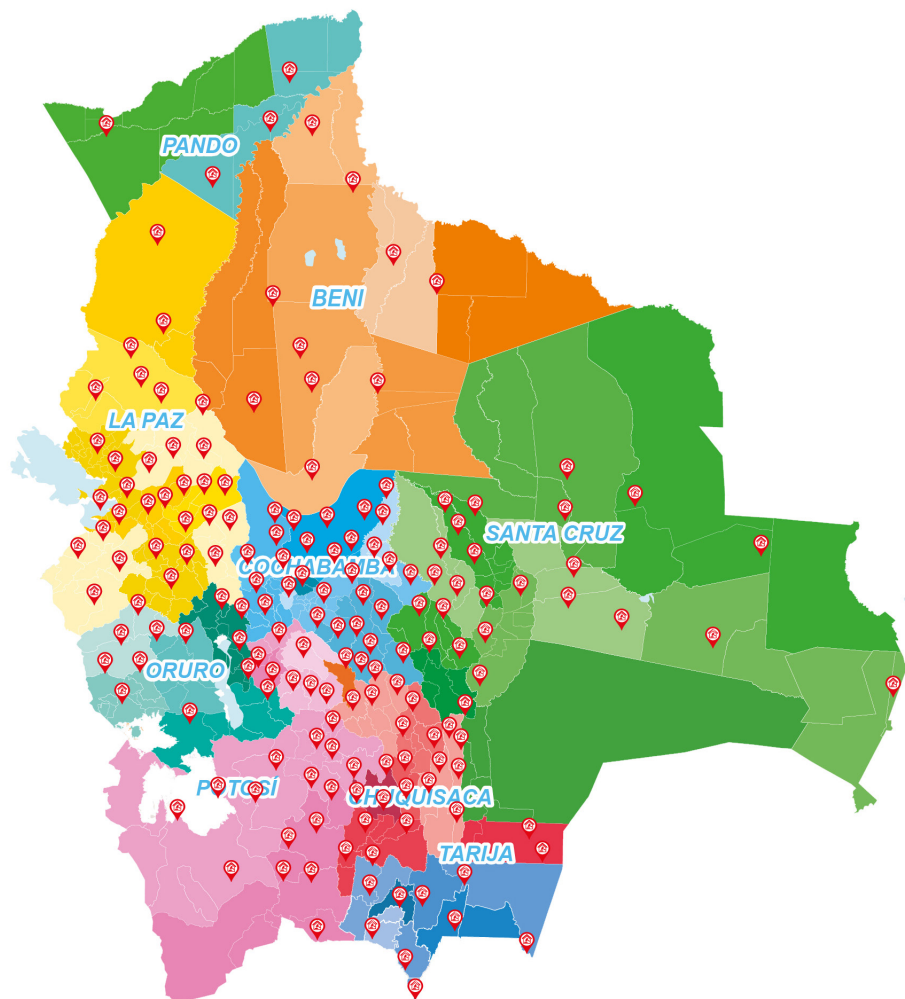
«La presente publicación ha sido elaborada con el apoyo financiero de la Unión Europea. Su contenido es responsabilidad exclusiva del Consejo de la Magistratura y no necesariamente refleja los puntos de vista de la Unión Europea».

ACCESO A JUSTICIA
PARA TODOS
Y REFORMA DEL SISTEMA



DIRECCIÓN NACIONAL DE POLÍTICAS DE GESTIÓN
UNIDAD NACIONAL DE ESTUDIOS TÉCNICOS Y ESTADÍSTICOS

MAPA JUDICIAL DE BOLIVIA



Sucre - Bolivia
2022



MAPA JUDICIAL DE BOLIVIA

ÓRGANO JUDICIAL DE BOLIVIA
CONSEJO DE LA MAGISTRATURA





CONTENIDO

CONTENIDO	7
SALA PLENA	9
PRESENTACIÓN	11
ANTECEDENTES.....	13
COMPOSICIÓN DEL ÓRGANO JUDICIAL.....	20
CLASIFICACIÓN DE JUZGADOS ORDINARIOS.....	25
ASIENTOS JUDICIALES A NIVEL NACIONAL.....	29
NÚMERO DE JUZGADOS, TRIBUNALES Y CONCILIADORES A NIVEL NACIONAL.....	30
NÚMERO DE ASIENTOS JUDICIALES CLASIFICADO POR JURISDICCIÓN	31
COBERTURA DE JUZGADOS POR DEPARTAMENTO.....	31
TRIBUNAL DEPARTAMENTAL DE JUSTICIA DE CHUQUISACA.....	33
TRIBUNAL DEPARTAMENTAL DE JUSTICIA DE LA PAZ	69
TRIBUNAL DEPARTAMENTAL DE JUSTICIA DE COCHABAMBA.....	117
TRIBUNAL DEPARTAMENTAL DE JUSTICIA DE ORURO	163
TRIBUNAL DEPARTAMENTAL DE JUSTICIA DE POTOSÍ	187
TRIBUNAL DEPARTAMENTAL DE JUSTICIA DE TARIJA	223
TRIBUNAL DEPARTAMENTAL DE JUSTICIA DE SANTA CRUZ	245
TRIBUNAL DEPARTAMENTAL DE JUSTICIA DE BENI	285
TRIBUNAL DEPARTAMENTAL DE JUSTICIA DE PANDO.....	315
BIBLIOGRAFÍA	332



SALA PLENA DEL CONSEJO DE LA MAGISTRATURA



Dra. Mirtha Gaby Meneses Gómez
PRESIDENTE
CONSEJO DE LA MAGISTRATURA



Dr. Omar Michel Durán
DECANO
CONSEJO DE LA MAGISTRATURA



MSc. Marvin Arsenio Molina Casanova
CONSEJERO
CONSEJO DE LA MAGISTRATURA



PRESENTACIÓN

El Consejo de la Magistratura como instancia administrativa del Órgano Judicial, tiene como una de sus atribuciones disponer de un sistema de información actualizada y accesible al público acerca de las actividades del Consejo de la Magistratura, así como también de los Tribunales Departamentales de Justicia, Tribunal Supremo de Justicia y Tribunal Agroambiental.

El MAPA JUDICIAL DE BOLIVIA, es una publicación en la que se refleja la ubicación de los asientos judiciales y la competencia territorial de los mismos, en relación a los municipios que no cuentan con cobertura de juzgados.

Sobre la base de datos de la actividad del Órgano Judicial elaborados por la Unidad Nacional de Estudios Técnicos y Estadísticos e información de datos geográficos y demográficos del Instituto Nacional de Estadística, la población boliviana puede acceder a conocer la ubicación de los Asientos Judiciales de las Jurisdicciones Ordinaria, Agroambiental, Disciplinaria, Conciliadores, oficinas de Derechos Reales y REJAP.

En ciudades capitales de departamento existe Juzgados de Instrucción Penal, Violencia Contra la Mujer y Anticorrupción, Juzgados Públicos en materia Civil y Comercial, de Familia, Niñez y Adolescencia, de igual forma, existen Juzgados de Partido de Trabajo y Seguridad Social, Administrativo Coactivo, Fiscal y Tributario, Juzgados de Sentencia, Juzgados de Pérdida de Dominio, Tribunales de Sentencia y Ejecución Penal.

En provincias, existen Juzgados Públicos Mixtos que atienden las materias de su competencia (Civil y Comercial, Familia, Niñez y Adolescencia, Instrucción Penal, Partido de Trabajo y Seguridad Social, Sentencia Penal), salvo aquellas provincias consideradas como ciudades intermedias, donde al igual que ciudades capitales de departamento, los juzgados son especializados.

El Mapa Judicial de Bolivia 2022, fue elaborado por la Unidad Nacional de Estudios Técnicos y Estadísticos dependiente de la Dirección Nacional de Políticas de Gestión del Consejo de la Magistratura de Bolivia.



ANTECEDENTES

Consolidada la independencia y creada la República de Bolivia, el 6 de agosto de 1825, el Libertador Simón Bolívar incorporó en la legislación los Altos Poderes del Estado para una adecuada administración del Estado y del Gobierno.

En esa tarea, el Mariscal de Ayacucho Antonio José de Sucre dictó el Decreto de 27 de abril de 1825 creando la primera Corte de Justicia, conocido hoy como el Tribunal Departamental de Justicia de Chuquisaca en sustitución de la Audiencia Territorial de “Los Charcas”, que tenía jurisdicción en las Provincias del Alto Perú y las provincias del Río de La Plata. Esta es la primera Corte de Justicia que reemplazó a la Real Audiencia de Charcas.

Transcurridos nueve meses de esta disposición mediante Decreto de 15 de diciembre de 1825, se creó la Corte Superior de Justicia de La Paz con jurisdicción en los Departamentos de La Paz y Cochabamba, incluyendo las Provincias de Paria y Carangas del Departamento de Oruro la que fue instalada un año después en 1826.

A través de la Constitución de 1826, el Poder Judicial se ejerció mediante la Corte Suprema de Justicia con jurisdicción nacional, las Cortes de Distrito con jurisdicción departamental y los Partidos Judiciales con jurisdicción provincial. La Corte Suprema de Justicia estaba integrada por un presidente, seis vocales y un fiscal.

La Ley de Organización Judicial de 1993 estableció el Poder Judicial en la Corte Suprema de Justicia, las Cortes Superiores de Distrito, los Juzgados de Partido, de Vigilancia, de Instrucción, de Contravención y de Mínima Cuantía; en las Cortes Nacionales de Trabajo y Minería y en Tribunales; y los registros de Derechos Reales y las Notarías de Fe Pública.

La Constitución Política del Estado de 2009, establece que las máximas autoridades del Órgano Judicial y del Tribunal Constitucional Plurinacional serán electas por voto popular.

La Ley 212 de 23 de diciembre de 2011, tuvo como objeto la transición, traspaso, transferencia y funcionamiento del Poder Judicial al Órgano Judicial, sustituyendo la Corte Suprema de Justicia por el Tribunal Supremo de Justicia, el Tribunal Agrario Nacional por el Tribunal Agroambiental, el Consejo de la Judicatura por el Consejo de la Magistratura, y el Tribunal Constitucional por el Tribunal Constitucional Plurinacional.

La primera elección de las altas autoridades al Órgano Judicial y del Tribunal Constitucional Plurinacional se realizó el 16 de octubre de 2011.



1- CONSEJO DE LA JUDICATURA - HOY CONSEJO DE LA MAGISTRATURA

Con la Ley N° 1817, Ley del Consejo de la Judicatura de 22 de diciembre de 1997, comenzó la implementación del Consejo de la Judicatura como Órgano Administrativo y Disciplinario del Poder Judicial, asumiendo competencias de manera independiente, que antes fueron ejercidas por la Corte Suprema de Justicia de la Nación.

El art. 17 de la Ley N° 1817 estableció la organización administrativa, estructura y funciones del Consejo de la Judicatura, definiéndolos como órganos administrativos y técnicos a sus cuatro Gerencias: General, Administrativa y Financiera, de Servicios Judiciales y Recursos Humanos.

La estructura organizativa de los órganos administrativos del Consejo de la Judicatura, fueron normados por reglamentos internos. La creación del Consejo de la Judicatura como órgano administrativo y disciplinario significó para el Poder Judicial, el inicio de un manejo administrativo, sistemático y ordenado del recurso humano, económico, financiero y tecnológico.

El año 1994 mediante reforma constitucional se introdujo mediante innovación en el Poder Judicial; hoy -Órgano Judicial- la creación del Consejo de la Judicatura; hoy -Consejo de la Magistratura- para cumplir funciones y atribuciones en el ámbito administrativo. Es a partir de la Constitución Política del Estado de 7 de febrero de 2009, aprobado mediante referéndum de 25 de enero del mismo año y por mandato del art. 193.I de la norma suprema que se establece que: “El Consejo de la Magistratura es la instancia responsable del régimen disciplinario de la jurisdicción ordinaria, agroambiental y de las jurisdicciones especializadas; del control y fiscalización de su manejo administrativo y financiero; y de la formulación de políticas de su gestión. Estableciéndose como un plus para el Consejo de la Magistratura que se regirá bajo el principio de la participación ciudadana”.

Con las nuevas autoridades se dio inicio a una nueva etapa del Órgano Judicial, con su ente el Consejo de la Magistratura diferenciándose del otrora Consejo de la Judicatura con una suma de atribuciones concentradas en materia de régimen disciplinario de las jurisdicciones ordinaria, agroambiental y especializadas, del control y fiscalización de su manejo administrativo y financiero de la formulación de políticas de su gestión.

Sus competencias encuentran ampliamente desarrolladas en el art. 183 de la Ley N° 025, subdividiéndose en distintas materias: disciplinaria, de control y fiscalización, políticas de gestión y recursos humanos; materias que se plasman en acciones, programas y proyectos que son aprobados por el Pleno del Consejo de la Magistratura mediante resoluciones y acuerdos, conforme al art. 182 Num. 3.

2- CORTE SUPREMA DE JUSTICIA- HOY TRIBUNAL SUPREMO DE JUSTICIA

El 16 de julio de 1827, el Mariscal de Ayacucho en solemne sesión instaló la Corte Suprema de Justicia y recibió juramento a los Ministros: Dr. Manuel María Urcullo, Dr. Juan de la Cruz Monje y Ortega, Dr. Mariano Guzmán y Dr. Casimiro Olañeta. Fue elegido como primer Presidente el Dr. Manuel María Urcullo.

La Constitución Política del Estado de 1826 (BOLIVARIANA), prescribía que la Corte Suprema debería estar conformada por siete Ministros, pero esta se fundó solamente con cuatro Ministros, el Dr. Casimiro Olañeta firmó el Acta de Instalación y no volvió a concurrir a la Corte Suprema hasta el 2 de octubre de 1827. El 12 de diciembre de 1827, se dio posesión a un Fiscal interino de la Corte Suprema el Dr. Mariano Enrique Calvo. Este fue el primer fiscal y representante del Ministerio Público.

La Ley de Organización Judicial de 1993, estableció el Poder Judicial en la Corte Suprema de Justicia, las Cortes Superiores de Distrito, los Juzgados de Partido, de Vigilancia, de Instrucción, de Contravención y de Mínima Cuantía; en las Cortes Nacionales de Trabajo y Minería y en Tribunales; y los registros de Derechos Reales y las Notarías de Fe Pública.

La Corte Suprema de Justicia estaba integrada por doce Ministros. Existía la Sala Civil con seis Ministros; la Sala Penal con dos Ministros; y la Sala Social de Minería y Administración con tres Ministros. El Presidente de la Corte Suprema sólo integraba la Sala Plena. Los miembros de la Corte permanecían diez años en el cargo.

Actualmente el Tribunal Supremo de Justicia, está compuesto por nueve Magistrados titulares y nueve Magistrados suplentes, uno por cada departamento. La Sala Plena del Tribunal Supremo elige por dos tercios de votos del total de sus miembros al Presidente del Tribunal.

3.- CORTES SUPERIORES DE DISTRITO - HOY TRIBUNALES DEPARTAMENTALES DE JUSTICIA

En cada departamento, la Corte Superior de Distrito estaba compuesta por vocales, veinte en La Paz, quince en Santa Cruz, trece en Cochabamba, diez en Oruro, Potosí, Chuquisaca, ocho en Tarija, siete en Beni y Pando.

Los Tribunales Departamentales de Justicia se constituyen en los Tribunales de segunda instancia con jurisdicción en todo el territorio del departamento y con sede en cada una de sus capitales.

Los Tribunales Departamentales de Justicia son nueve, correspondiente a cada departamento, cada uno tiene la siguiente trayectoria histórica en la conformación del Poder Judicial:

3.1 Tribunal Departamental de Justicia de Chuquisaca

El 27 de abril de 1825, meses antes del nacimiento de la república de Bolivia, el Libertador Simón Bolívar mediante un Decreto y en homenaje a los hombres y mujeres que iniciaron la rebelión por la independencia estableció la Corte Superior de Chuquisaca de las provincias del Alto Perú, en sustitución de la Antigua Audiencia Española.

El 6 de agosto de 1825, se firma el Acta de la Independencia y nace Bolivia. Para entonces la flamante República tuvo en su nacimiento a su primer Tribunal de Justicia constituido.

Actualmente amparado en la Constitución Política del Estado y la Ley N° 025 del Órgano Judicial, se denomina: Tribunal Departamental de Justicia de Chuquisaca.

3.2 Tribunal Departamental de Justicia de La Paz

La Corte Paceña que se remonta en el tiempo al 15 de diciembre de 1825 cuando el Libertador Simón Bolívar promulgó el Decreto por el que se dispuso la creación del Tribunal Departamental de La Paz, con las mismas atribuciones de las Antiguas Audiencias, cuya jurisdicción abarca el territorio de los Departamentos de La Paz, Cochabamba, con las Provincias de Oruro, Paria y Carangas, disponiendo su composición con cuatro Jueces y un Fiscal.

Su primer Presidente fue el Dr. Juan de la Cruz Monje y Ortega, quien formó parte de la junta tuitiva junto al Prócer Don Pedro Domingo Murillo.

Actualmente amparado en la Constitución Política del Estado y la Ley N° 025 del Órgano Judicial, se denomina: Tribunal Departamental de Justicia de La Paz.

3.3 Tribunal Departamental de Justicia de Cochabamba

La Ley de 15 de julio de 1831, estableció la creación de una Corte Superior de Distrito en Cochabamba compuesta por cinco Ministros y un Fiscal, con jurisdicción en el departamento del Valle de Santa Cruz, en fecha 10 de junio de 1831 el gobierno instaló dicha corte.

Actualmente amparado en la Constitución Política del Estado y la Ley No. 025 del Órgano Judicial, se denomina: Tribunal Departamental de Justicia de Cochabamba.

3.4 Tribunal Departamental de Justicia de Potosí

El 1 de septiembre de 1843, el presidente José Ballivián, dictó un Decreto disponiendo la creación de la Corte de Justicia de Potosí y el 25 de septiembre encomendó su representación para la posesión de sus vocales al Prefecto de ese departamento.

Actualmente amparado en la Constitución Política del Estado y la Ley N° 025 del Órgano Judicial, se denomina: Tribunal Departamental de Justicia de Potosí.

3.5 Tribunal Departamental de Justicia de Oruro

La Constitución Política del Estado de 1839, creó los tribunales de apelación, siendo uno de estos constituidos en Oruro de este modo en fecha 13 de noviembre se constituyó por tres jueces.

Actualmente amparado en la Constitución Política del Estado y la Ley N° 025 del Órgano Judicial, se denomina: Tribunal Departamental de Justicia de Oruro.

3.6 Tribunal Departamental de Justicia de Santa Cruz

La Corte Superior de Santa Cruz fue creada mediante Ley de 30 de junio de 1863, durante el gobierno del entonces Presidente Constitucional de la República, Dr. José María Achá sus labores empezaron el 01 de septiembre de 1863, con cuatro Magistrados y un Fiscal.

Actualmente amparado en la Constitución Política del Estado y la Ley N° 025 del Órgano Judicial, se denomina: Tribunal Departamental de Justicia de Santa Cruz.

3.7 Tribunal Departamental de Justicia de Tarija

La Corte Superior de Tarija fue instalada el 5 de enero de 1884, por el entonces prefecto del departamento Dr. Arturo Borda.

Actualmente amparado en la Constitución Política del Estado y la Ley No. 025 del Órgano Judicial, se denomina: Tribunal Departamental de Justicia de Tarija.

3.8 Tribunal Departamental de Justicia de Beni

Durante la Presidencia de José María Achá, se promulgo la Ley de 30 de junio de 1863 que creo la Corte Superior de Santa Cruz; la mencionada Ley dispuso en su primer artículo que ese Distrito jurisdiccional comprendería los departamentos de Santa Cruz y Beni integrada por cuatro Ministros y un Fiscal.

Actualmente amparado en la Constitución Política del Estado y la Ley N° 025 del Órgano Judicial, se denomina: Tribunal Departamental de Justicia de Beni.

3.9 Tribunal Departamental de Justicia de Pando

En la presidencia del Dr. José Gutiérrez Guerra, en fecha 17 diciembre de 1917, el Congreso Nacional a través de una ley estableció el Distrito Judicial del Territorio de las Delegaciones del Noreste o también denominado Tierra de Colonias.

Actualmente amparado en la Constitución Política del Estado y la Ley N° 025 del Órgano Judicial, se denomina: Tribunal Departamental de Justicia de Pando.

4.- TRIBUNAL AGRARIO - HOY TRIBUNAL AGROAMBIENTAL

Con la puesta en vigencia de la Ley N° 1715 de 18 de octubre de 1996 denominada Ley INRA, significó un gran avance para el país, pues se creó el Servicio Nacional

de Reforma Agraria, la Comisión Agraria Nacional, el Instituto Nacional de Reforma Agraria, como instancia técnico ejecutiva encargada de dirigir, coordinar y ejecutar las políticas establecidas por el Servicio Nacional de Reforma Agraria; la Superintendencia Agraria, y finalmente la Judicatura Agraria en la que se estipulan los procedimientos a seguir y sobre todo señala los principios de la administración de justicia agraria, constituyéndose así en un hito histórico, ya que a partir de entonces el país cuenta con un Organismo Constitucional destinado a impartir justicia agraria denominado Tribunal Agrario Nacional, el primero en la historia de nuestro país y en el área jurisdiccional.

El 12 de agosto de 1999, las primeras autoridades que conformaron el Tribunal Agrario Nacional fueron posesionadas en sus cargos como los primeros Vocales Magistrados de la Judicatura especializada en materia agraria, Autoridades designadas por la Corte Suprema de Justicia de la nación mediante Resolución de 29 de julio de 1999.

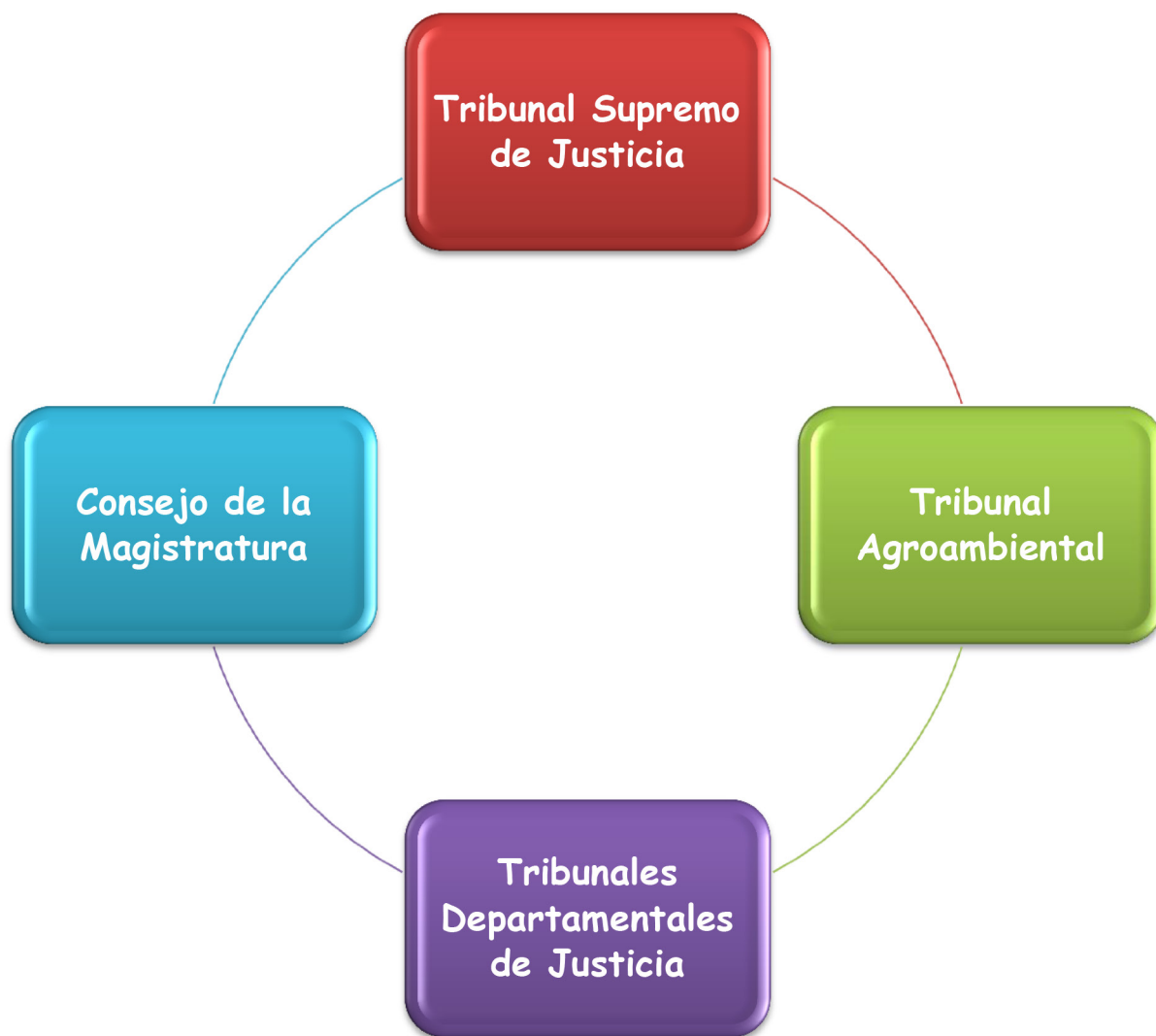
En la primera sesión de la Sala Plena del Tribunal Agrario Nacional desarrollada el 13 de agosto de 1999 en instalaciones del Consejo de la Judicatura, se procedió a la organización interna de la institución y a la elección de su primer Presidente, el Dr. Otto Riess Carvalho, conformándose dos Salas.

La Judicatura Agraria acordó el establecimiento de cincuenta juzgados agrarios dispersos en todo el territorio nacional, pese a que en algunos casos no pudo cubrirse todas las expectativas en este tema por aspectos logísticos. El 7 de abril del 2000, en base a las nóminas remitidas por el Consejo de la Judicatura, la Sala Plena designó a los primeros jueces agrarios y personal de apoyo jurisdiccional. El 28 de abril de ese mismo año se inaugura el año judicial agrario en cuya sesión también se posesiona a los Conjuces, y Jueces Agrarios designados.

En ese antecedente desde la promulgación de la nueva Constitución Política del Estado Plurinacional de Bolivia, del 7 de febrero de 2009, se ha forjado la democratización de la Justicia, modificándose el nombre del Poder Judicial por Órgano Judicial y Tribunal Constitucional Plurinacional; también se norma una justicia más accesible y gratuita como se señala en el artículo 178 “La potestad de impartir justicia emana del pueblo boliviano y se sustenta en los principios de independencia, imparcialidad, seguridad jurídica, publicidad, probidad, celeridad, gratuidad, pluralismo jurídico, interculturalidad, equidad, servicio a la sociedad, participación ciudadana, armonía social, y respeto a los derechos”.

La Constitución Política del Estado en su art. 186, establece que el Tribunal Agroambiental es el máximo Tribunal especializado de la Jurisdicción Agroambiental y que se rige por los principios de función social, integralidad, inmediatez, sustentabilidad e interculturalidad; a su vez el art. 189 de la misma norma señala que el Tribunal Agroambiental ahora tiene nuevas funciones que se amplían a la atención de problemas no solamente relativos a la tierra, sino también en temas concernientes al medio ambiente, biodiversidad, fauna, flora y recursos naturales como el agua.

COMPOSICIÓN DEL ÓRGANO JUDICIAL



TRIBUNAL SUPREMO DE JUSTICIA



Tribunal
Supremo de
Justicia

- Actuar como tribunal de casación y conocer recursos de nulidad, en los casos expresamente señalados por ley;
- Conocer y resolver las excusas y recusaciones de uno o de más miembros de la sala;
- Sentar y uniformar la jurisprudencia;
- Conocer y resolver los recursos de compulsas que se interpongan contra las Salas especializadas de los Tribunales Departamentales de Justicia; y
- Otras Atribuciones establecidas por ley.

CONSEJO DE LA MAGISTRATURA



Consejo de la
Magistratura

- Es responsable del régimen disciplinario de las jurisdicciones ordinario, agroambiental y especializadas, del control y fiscalización de su manejo administrativo y financiero de la formulación de políticas de su gestión; se rige por el principio de la participación ciudadana, ejerce sus atribuciones en todo el territorio nacional.

TRIBUNAL AGROAMBIENTAL



Tribunal
Agroambiental

- Resolver los recursos de casación y nulidad en las acciones reales agrarias, forestales, ambientales, de aguas, derechos de uso y aprovechamiento de los recursos naturales renovables, hídricos, forestales y de la biodiversidad; demandas sobre actos que atenten contra la fauna, la flora, el agua y el medio ambiente; y demandas sobre prácticas que pongan en peligro el sistema ecológico y la conservación de especies o animales.
- Conocer y resolver en única instancia las demandas de nulidad y anulabilidad de títulos ejecutoriales.
- Conocer y resolver en única instancia los procesos contencioso administrativos que resulten de los contratos, negociaciones, autorizaciones, otorgación, distribución y redistribución de derechos de aprovechamiento de los recursos naturales renovables, y de los demás actos y resoluciones administrativas.
- Organizar los juzgados agroambientales.

TRIBUNALES DEPARTAMENTALES DE JUSTICIA

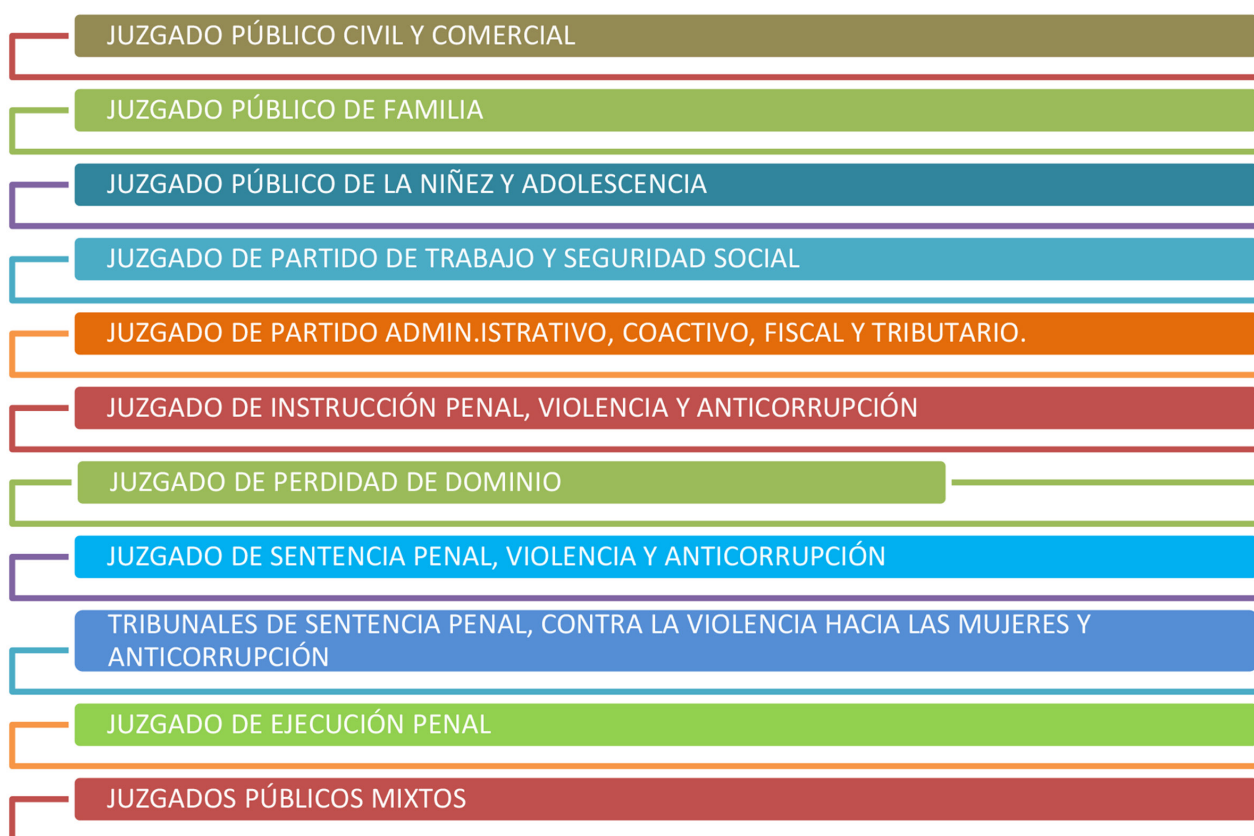


Tribunales
Departamentales
de Justicia

- Están conformados por tribunales de segunda instancias (salas de apelación), con jurisdicción que se extiende en todo el territorio del departamento y con sede en cada una de las capitales.

CLASIFICACIÓN DE JUZGADOS ORDINARIOS

Los juzgados y tribunales de la jurisdicción ordinaria, conforme la Ley N° 025 del Órgano Judicial, se clasifica en:



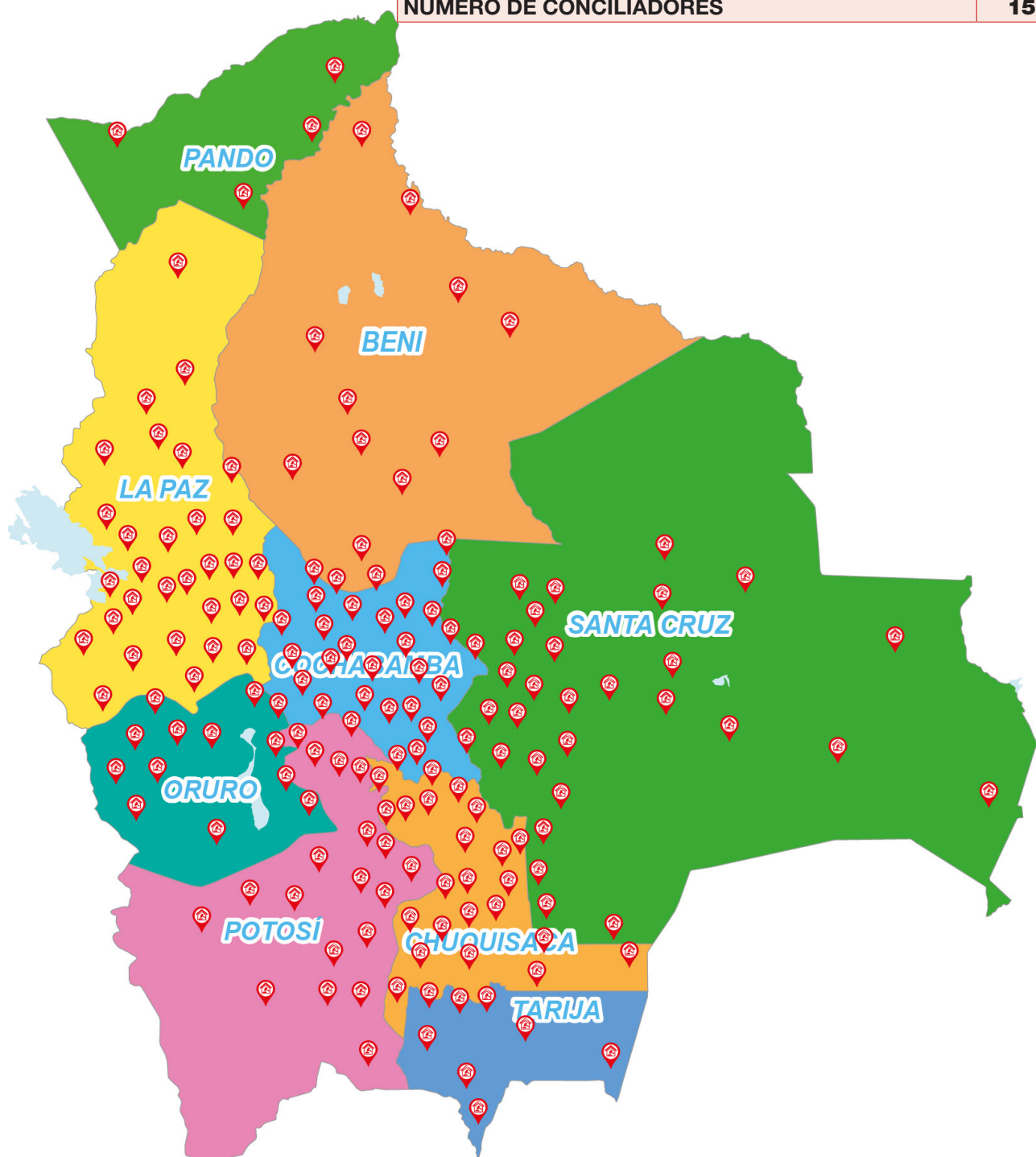


ASIENTOS JUDICIALES A NIVEL NACIONAL



ASIENTOS JUDICIALES A NIVEL NACIONAL

INFORMACIÓN NACIONAL	
167 Asientos Judiciales Ordinarios	
NÚMERO DE JUZGADOS Y TRIBUNALES ORDINARIOS	1009
63 Asientos Judiciales Agroambientales	
NÚMERO DE JUZGADOS AGROAMBIENTALES	63
9 Asientos Disciplinarios	
NÚMERO DE JUZGADOS DISCIPLINARIOS	21
Conciliadores	
NÚMERO DE CONCILIADORES	157



TRIBUNALES DEPARTAMENTALES DE JUSTICIA

- Tribunal Departamental de Justicia de Chuquisaca
- Tribunal Departamental de Justicia de La Paz
- Tribunal Departamental de Justicia de Cochabamba
- Tribunal Departamental de Justicia de Oruro
- Tribunal Departamental de Justicia de Potosí
- Tribunal Departamental de Justicia de Tarija
- Tribunal Departamental de Justicia de Santa Cruz
- Tribunal Departamental de Justicia de Beni
- Tribunal Departamental de Justicia de Pando

NÚMERO DE JUZGADOS, TRIBUNALES Y CONCILIADORES A NIVEL NACIONAL

Nº	DEPARTAMENTO	JUZGADOS Y TRIBUNALES ORDINARIOS	JUZGADOS AGROAMBIENTALES	JUZGADOS DISCIPLINARIOS	CONCILIADORES
1	CHUQUISACA	86	8	2	11
2	LA PAZ	234	9	3	40
3	COCHABAMBA	171	9	3	30
4	ORURO	66	5	2	10
5	POTOSÍ	101	6	2	11
6	TARIJA	78	7	2	8
7	SANTA CRUZ	195	10	3	39
8	BENI	57	7	2	6
9	PANDO	21	2	2	2
	TOTAL	1009	63	21	157

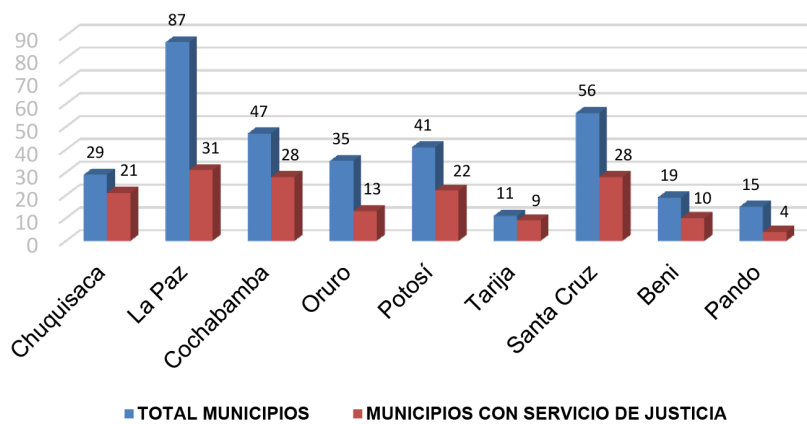
NÚMERO DE ASIENTOS JUDICIALES CLASIFICADO POR JURISDICCIÓN

Nº	DEPARTAMENTO	ASIENTOS JUDICIALES ORDINARIOS	ASIENTOS JUDICIALES AGROAMBIENTALES
1	CHUQUISACA	21	8
2	LA PAZ	31	9
3	COCHABAMBA	28	9
4	ORURO	13	5
5	POTOSÍ	23	6
6	TARIJA	9	7
7	SANTA CRUZ	28	10
8	BENI	10	7
9	PANDO	4	2
	TOTAL	167	63

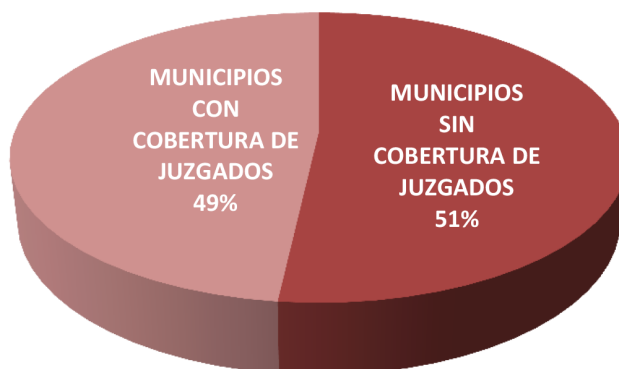
COBERTURA DE JUZGADOS POR DEPARTAMENTO

DEPARTAMENTO	PROVINCIAS	TOTAL MUNICIPIOS	MUNICIPIOS CON SERVICIO DE JUSTICIA	% COBERTURA DE SERVICIO DE JUSTICIA
Chuquisaca	10	29	21	72%
La Paz	20	87	31	36%
Cochabamba	16	47	28	60%
Oruro	15	35	13	37%
Potosí	16	41	23	54%
Tarija	6	11	9	82%
Santa Cruz	15	56	28	50%
Beni	7	19	10	53%
Pando	5	15	4	27%
NACIONAL	110	340	167	49%

COBERTURA DEPARTAMENTAL DEL SERVICIO DE JUSTICIA



COBERTURA NACIONAL DE JUZGADOS




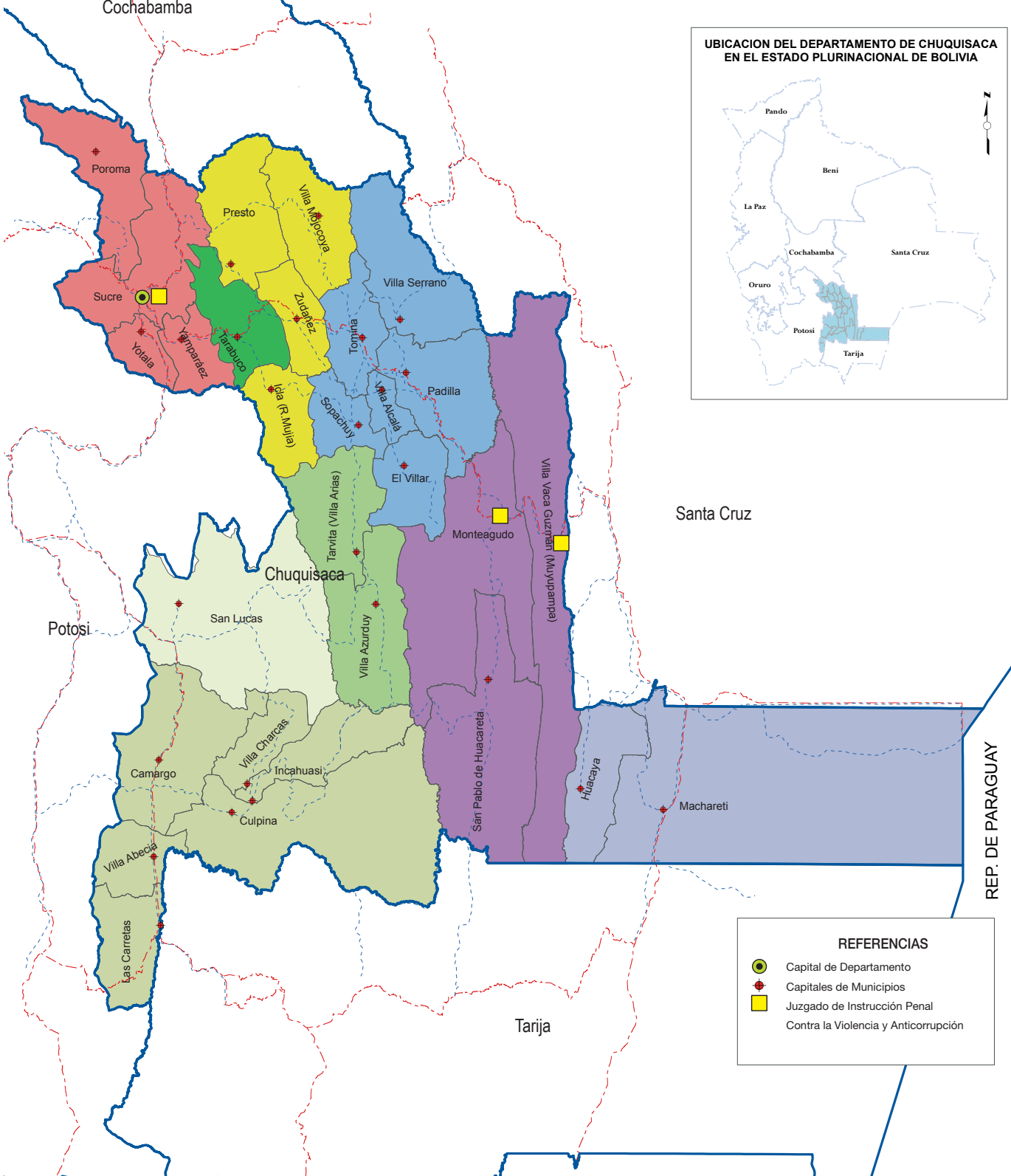
La cobertura de juzgados a nivel nacional en los diferentes municipios de los nueve departamentos, alcanza solamente al 49% y el 51% de los municipios no tienen presencia de juzgados.



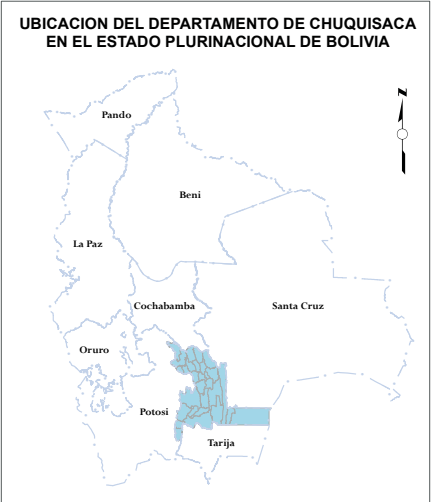
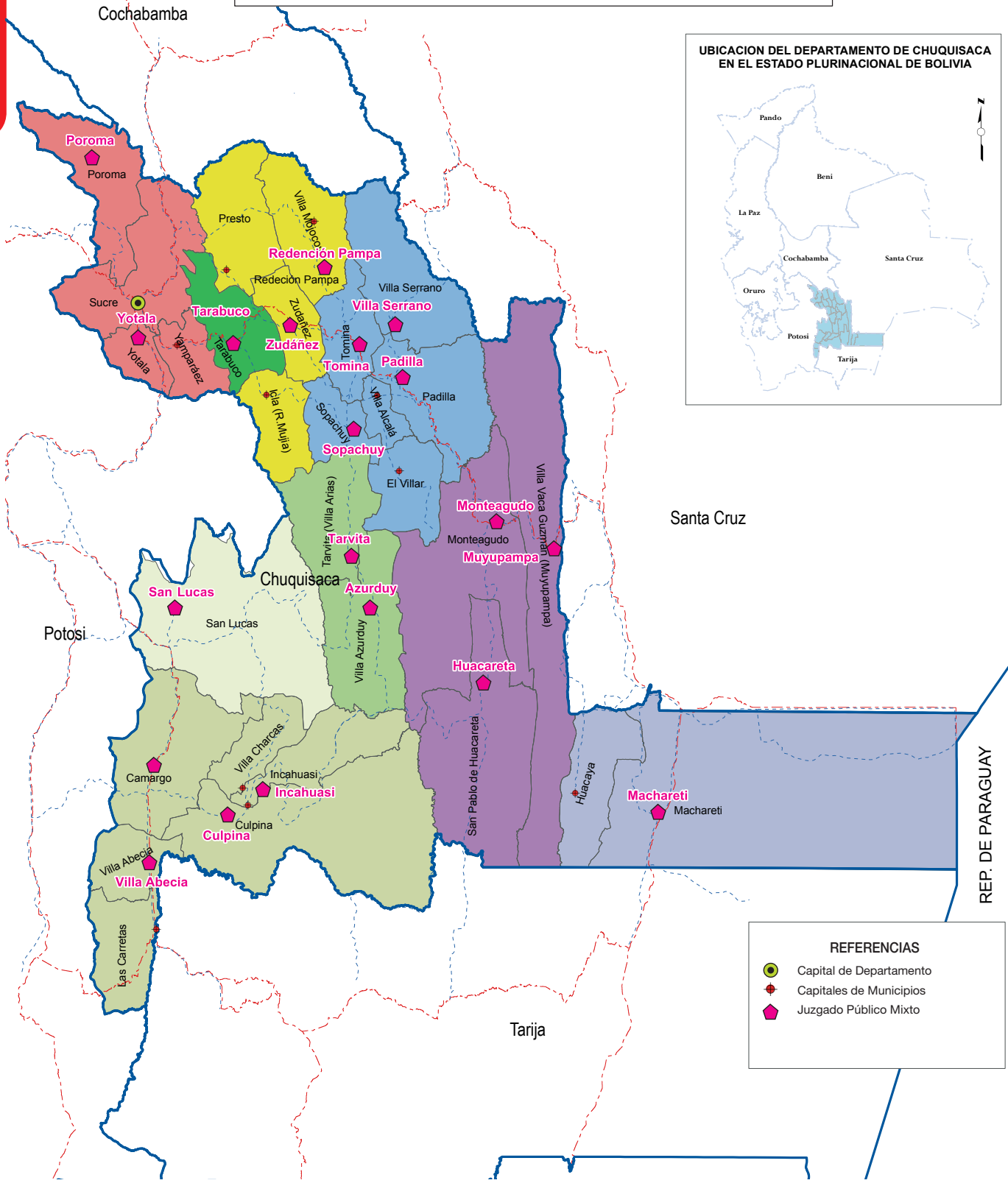
TRIBUNAL DEPARTAMENTAL DE JUSTICIA DE CHUQUISACA




CONSEJO DE LA MAGISTRATURA
ASIENTOS JUDICIALES EN EL DEPARTAMENTO DE CHUQUISACA
JUZGADOS DE INSTRUCCIÓN PENAL, CONTRA LA VIOLENCIA Y ANTICORRUPCIÓN




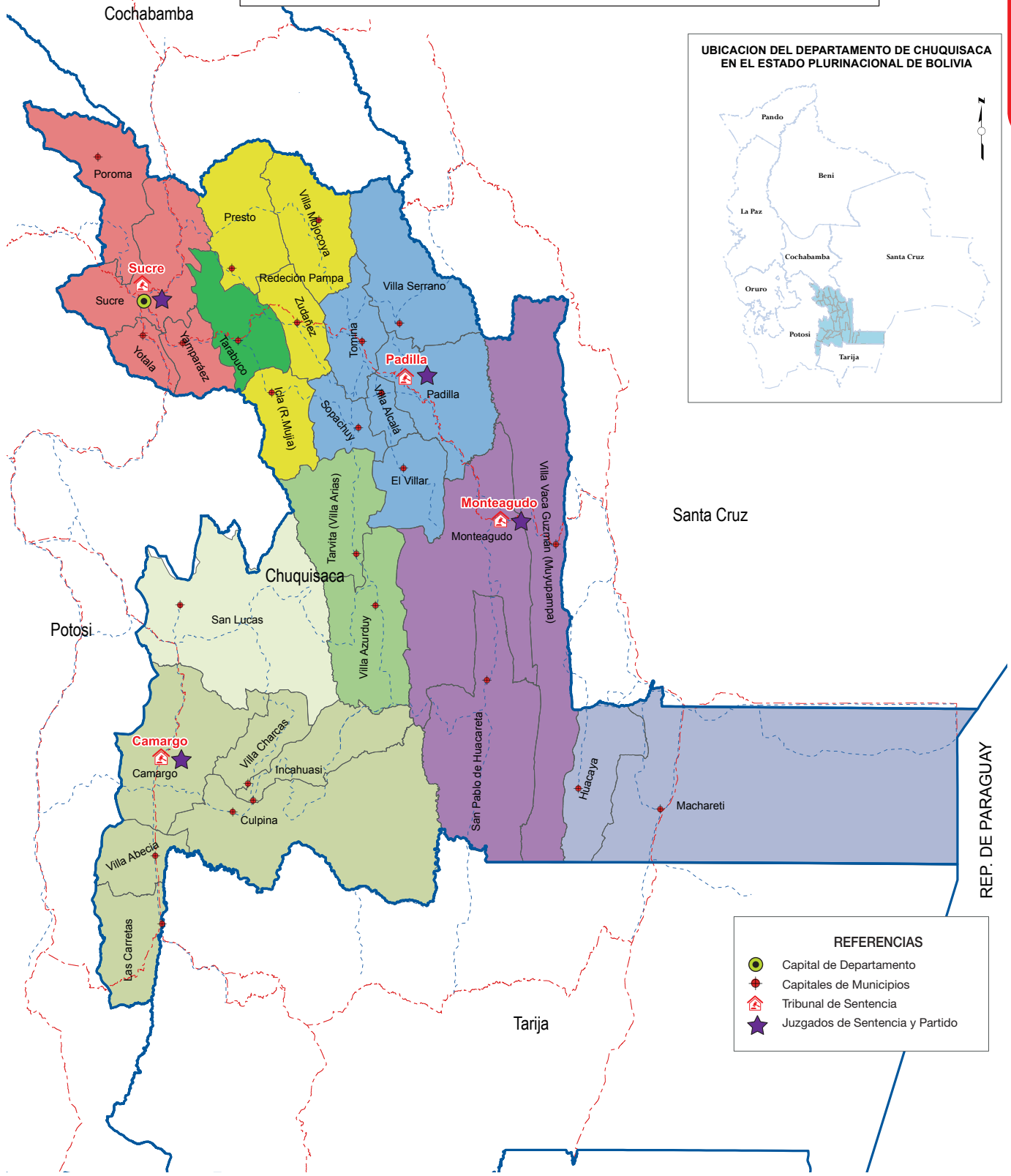
CONSEJO DE LA
MAGISTRATURA
 ASIENTOS JUDICIALES EN EL DEPARTAMENTO DE CHUQUISACA
JUZGADO PÚBLICO MIXTO







REFERENCIAS

- Capital de Departamento
- ◆ Capitales de Municipios
- ◆ Juzgado Público Mixto


CONSEJO DE LA MAGISTRATURA
ASIENTOS JUDICIALES EN EL DEPARTAMENTO DE CHUQUISACA
TRIBUNAL DE SENTENCIA
JUZGADOS DE SENTENCIA Y PARTIDO



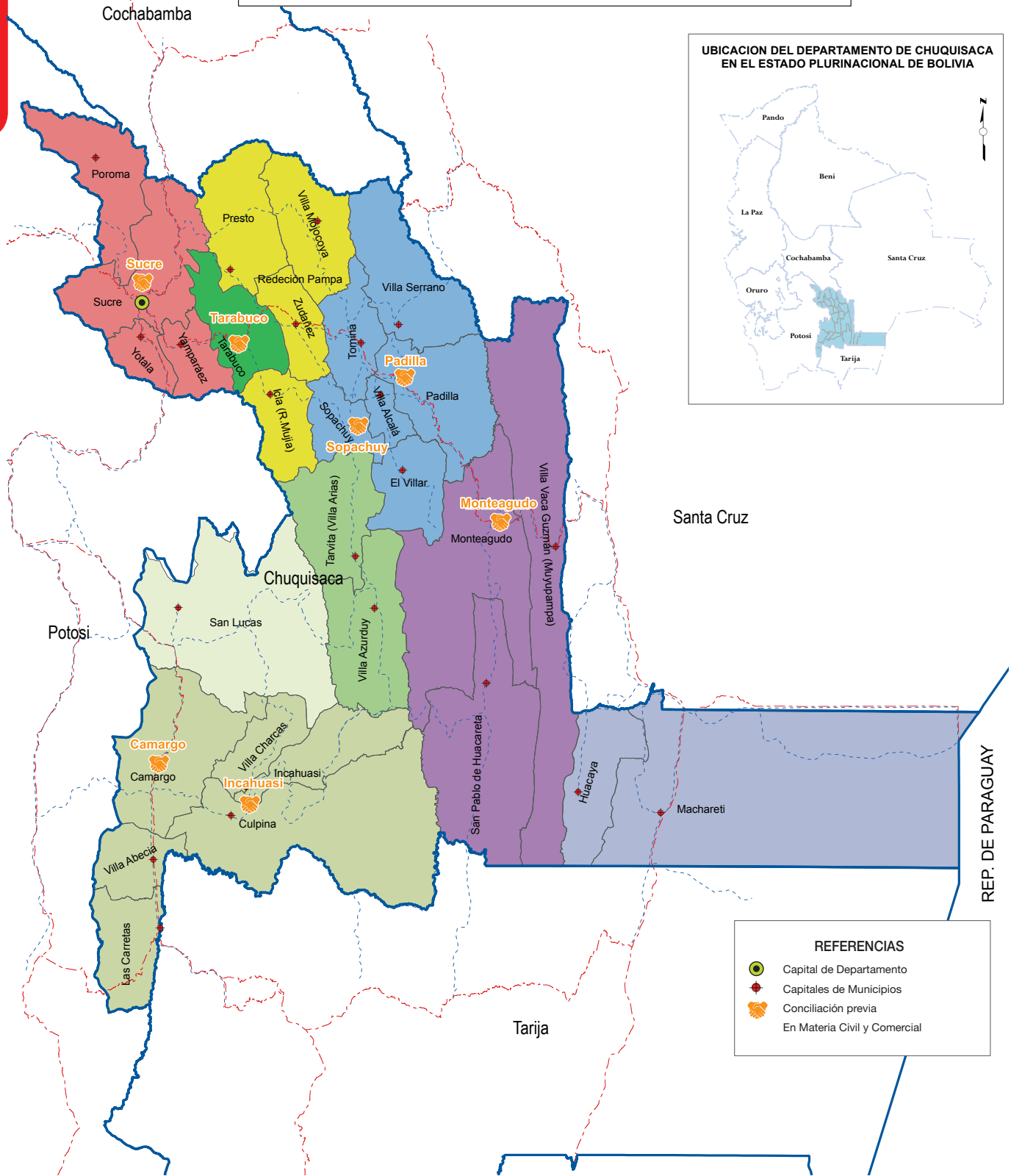
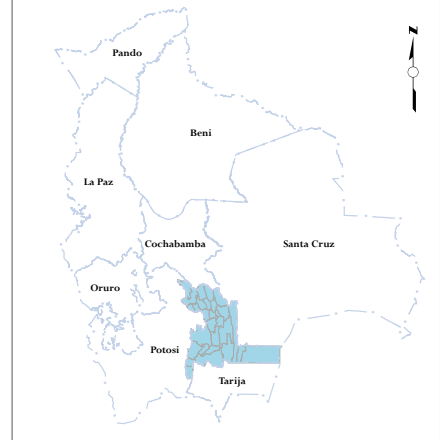
- REFERENCIAS**
-  Capital de Departamento
 -  Capitales de Municipios
 -  Tribunal de Sentencia
 -  Juzgados de Sentencia y Partido



ASIENTOS JUDICIALES EN EL DEPARTAMENTO DE CHUQUISACA

CONCILIACIÓN PREVIA EN MATERIA CIVIL Y COMERCIAL

UBICACION DEL DEPARTAMENTO DE CHUQUISACA EN EL ESTADO PLURINACIONAL DE BOLIVIA



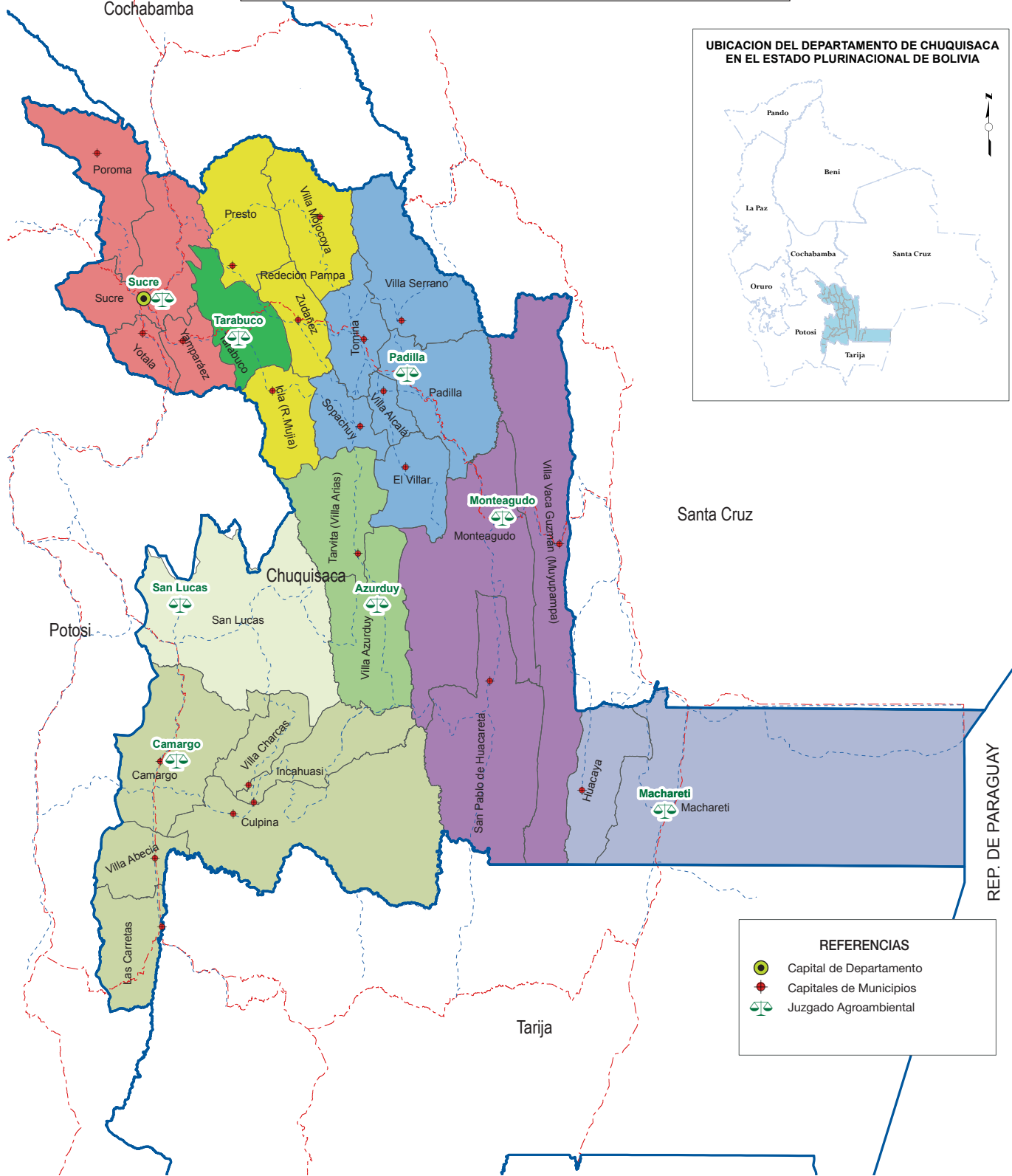
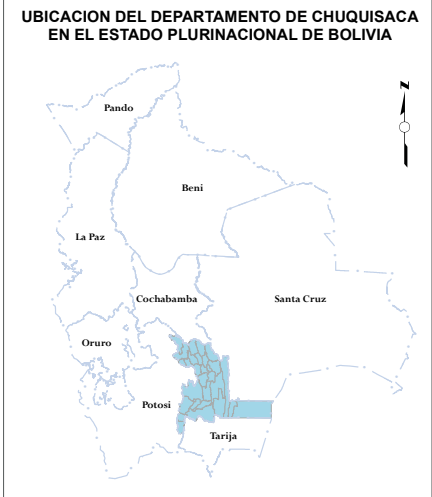
REFERENCIAS

- Capital de Departamento
- Capitales de Municipios
- Conciliación previa En Materia Civil y Comercial

CONSEJO DE LA
MAGISTRATURA

ASIENTOS JUDICIALES EN EL
DEPARTAMENTO DE CHUQUISACA

JUZGADO AGROAMBIENTAL



REFERENCIAS

- Capital de Departamento
- Capitales de Municipios
- Juzgado Agroambiental

REP. DE PARAGUAY

TRIBUNAL DEPARTAMENTAL DE JUSTICIA DE CHUQUISACA

CREACIÓN:	Chuquisaca fue creada por Decreto Supremo el 23 de enero de 1.826 por el Mariscal Antonio José de Sucre.
POBLACIÓN:	El Departamento de Chuquisaca cuenta con 661.119 habitantes (fuente INE).
SUPERFICIE:	La superficie del departamento de Chuquisaca es de 51.524 Km2.
UBICACIÓN:	El Departamento de Chuquisaca está ubicado al sur del Estado Plurinacional de Bolivia; limita al norte con los departamentos de Potosí, Cochabamba y Santa Cruz (Bolivia); al sur con el departamento de Tarija; al oeste con el departamento de Santa Cruz y la República de Paraguay y al oeste con el departamento de Potosí.
CREACIÓN DEL TRIBUNAL DEPARTAMENTAL DE JUSTICIA:	<p>El 27 de abril de 1825, meses antes del nacimiento de la república de Bolivia, el Libertador Antonio José de Sucre, mediante un Decreto y en homenaje a los hombres y mujeres que iniciaron la rebelión por la independencia, estableció la Corte Superior de Chuquisaca de las provincias del Alto Perú, en sustitución de la Antigua Audiencia Española.</p> <p>El 6 de agosto de 1825 se firma el Acta de la Independencia y nace Bolivia. Para entonces, la flamante República, tuvo en su nacimiento a su primer Tribunal de Justicia constituido.</p> <p>Actualmente amparado en la Constitución Política del Estado y la Ley N° 025 del Órgano Judicial, se denomina Tribunal Departamental de Justicia de Chuquisaca.</p>

DISTANCIA EN KM. DE LOS ASIENTOS JUDICIALES DE PROVINCIAS A CIUDAD CAPITAL DE SUCRE

N°	MUNICIPIO	DISTANCIA KM.	TIEMPO DE VIAJE	N°	MUNICIPIO	DISTANCIA KM.	TIEMPO DE VIAJE
1	YOTALA	15,5 km.	15 min.	11	HUACARETA	394 km.	7 hr. 54 min.
2	POROMA	132 km.	3 hr. y 10 min.	12	TARABUCO	62 km.	1 hr. 16 min.
3	AZURDUY	309 km.	7 hr. 8 min.	13	CAMARGO	370 Km.	5 hr. 11 min.
4	TARVITA	275 km.	4 hr. 50 min.	14	SAN LUCAS	260 km.	4 hr. 34 min.
5	ZUDÁÑEZ	105 km.	1 hr. 59 min.	15	INCAHUASI	380 km.	4 hr. 59 min.
6	REDENCIÓN PAMPA	184 km.	3 hr. 32 min.	16	VILLA SERRANO	180 km.	3 hr. 28 min.
7	PADILLA	187 km.	3 hr. 9 min.	17	VILLA ABECIA	355 km.	5 hr. 46 min.
8	TOMINA	153 km.	2 hr. 37 min.	18	CULPINA	406 km.	6 hr. 30 min.
9	SOPACHUY	183 km.	3 hr. 37 min.	19	MUYUPAMPA	353 km.	6 hr. 41 min.
10	MONTEAGUDO	314 km.	5 hr. 45 min.	20	MACHARETI	450 km.	10 hr. 15 min.

INFORMACIÓN RELATIVA AL NÚMERO DE MUNICIPIOS, POBLACIÓN Y ASIENTOS JUDICIALES EN EL DEPARTAMENTO DE CHUQUISACA

	PROVINCIA	MUNICIPIOS	POBLACIÓN	ASIENTOS JUDICIALES	JUZGADOS Y TRIBUNALES ORDINARIOS	SALAS ORDINARIAS Y CONSTITUCIONALES	JUZGADOS AGROAMBIENTALES	JUZGADOS DISCIPLINARIOS	CONCILIADORES
1	OROPEZA	SUCRE	360.544	SUCRE	48	8		2	5
2		YOTALA	9.081	YOTALA	1				
3		POROMA	15.777	POROMA	1		1		
4	AZURDUY	AZURDUY	11.166	AZURDUY	1		1		
5		TARVITA	13.876	TARVITA	1				
6	ZUDÁÑEZ	ZUDÁÑEZ	7.640	ZUDÁÑEZ	1				
7		REDENCIÓN PAMPA	7.805	REDENCIÓN PAMPA	1				
8		PRESTO							
9		ICLA							
10	TOMINA	PADILLA	10.212	PADILLA	5		1		1
11		TOMINA	9.006	TOMINA	1				
12		SOPACHUY	6.067	SOPACHUY	1				1
13		VILLA ALCALA							
14		EL VILLAR							
15	HERNANDO SILES	MONTEAGUDO	25.120	MONTEAGUDO	7		1		1
16		HUACARETA	8.244	HUACARETA	1				
17	YAMPARÁEZ	TARABUCO	15.342	TARABUCO	2		1		1
18		YAMPARÁEZ							
19	NOR CINTI	CAMARGO	15.522	CAMARGO	5		1		1
20		SAN LUCAS	31.389	SAN LUCAS	2		1		
21		INCAHUASI	12.587	INCAHUASI	2				1
22		VILLA CHARCAS							
23	BELISARIO BOETO	VILLA SERRANO	10.227	VILLA SERRANO	1				
24	SUD CINTI	VILLA ABECIA	3.298	VILLA ABECIA	1				
25		CULPINA	17.303	CULPINA	1				
26		LAS CARRERAS							
27	LUIS CALVO	MUYUPAMPA-VILLA VACA GUZMÁN	9.448	MUYUPAMPA	2				
28		MACHARETI	7.137	MACHARETI	1		1		
29		HUACAYA							
TOTALES		29		21	86	8	8	2	11

El Departamento de Chuquisaca tiene un total de 29 municipios, de los cuales 21 tienen cobertura de juzgados, que representa el 72% y 8 municipios no tienen presencia de juzgados.

INFORMACIÓN GENERAL DE SERVICIOS DE JUSTICIA

DENOMINACIÓN	CANTIDAD
Asientos Judiciales	21
Juzgados y Tribunales Ordinarios	86
Salas Ordinarias y Constitucionales	8
Conciliadores	11
Juzgados Agroambientales	8
Juzgados Disciplinarios	2
Oficinas de Derechos Reales	4

OTROS SERVICIOS DE JUSTICIA

DENOMINACIÓN	NÚMERO DE SERVIDORES PÚBLICOS		
	CAPITAL	PROVINCIA	TOTAL
R.E.J.A.P.	1	2	3
Notarías	25	18	43
Fiscales	29	13	42

ASIENTO JUDICIAL CAPITAL - SUCRE

N°	PROVINCIA	ASIENTO JUDICIAL	DENOMINACIÓN DE JUZGADOS Y/O TRIBUNALES	CANTIDAD DE JUZGADOS
1	OROPEZA	SUCRE	JUZGADO PÚBLICO CIVIL Y COMERCIAL	14
2			JUZGADO PÚBLICO DE FAMILIA	10
3			JUZGADO PÚBLICO DE LA NIÑEZ Y ADOLESCENCIA	3
4			JUZGADO DE PARTIDO DE TRABAJO Y SEGURIDAD SOCIAL, ADMINISTRATIVO, COACTIVO, FISCAL Y TRIBUTARIO	4
5			JUZGADO DE INSTRUCCIÓN PENAL	4
6			JUZGADO DE INSTRUCCIÓN, ANTICORRUPCIÓN Y CONTRA LA VIOLENCIA HACIA LAS MUJERES	3
7			JUZGADO DE SENTENCIA PENAL	6
8			JUZGADO DE SENTENCIA CONTRA LA VIOLENCIA HACIA LAS MUJERES	1
9			TRIBUNAL DE SENTENCIA	2
10			JUZGADO DE EJECUCIÓN PENAL	1
TOTAL CAPITAL SUCRE				48



DATOS GENERALES

CREACIÓN:	El municipio de Sucre fue creado por Decreto Supremo el 6 de agosto de 1.825 en la presidencia de Antonio José de Sucre.
POBLACIÓN:	El municipio de Sucre cuenta con 360.544 habitantes. (fuente INE).
SUPERFICIE:	El municipio de Sucre tiene una superficie de 11.800 Km ² .
UBICACIÓN:	Al noroeste limita con el municipio Poroma, al noreste con el departamento de Cochabamba, al este con la provincia Zudáñez, al sur con el municipio Yotala y al este limita con el departamento de Potosí.
ECONOMÍA:	Sus principales ingresos provienen de los servicios (principalmente la administración estatal y el turismo), seguidos de algunas industrias como la del cemento, la cerveza y las artesanías. En el área rural se practica una agricultura intensiva de hortalizas, frutas y flores, y una importante producción de artesanías (textiles, cerámica, cestería).

OTROS SERVICIOS DE JUSTICIA

DENOMINACIÓN	NÚMERO DE SERVIDORES PÚBLICOS
R.E.J.A.P.	3
Notarías	25
Fiscales	29

OFICINA DE DERECHOS REALES

N°	SUCRE	TIPO DE OFICINA	ÍTEMS	EVENTUALES	TOTALES
1	SUCRE	DEPARTAMENTAL	20	13	33
	TOTAL SUCRE		20	13	33

ASIENTO JUDICIAL YOTALA

PROVINCIA	ASIENTO JUDICIAL	DENOMINACIÓN DE JUZGADOS Y/O TRIBUNALES	CANTIDAD DE JUZGADOS
OROPEZA	YOTALA	JUZGADO PÚBLICO MIXTO CIVIL Y COMERCIAL, DE FAMILIA, DE LA NIÑEZ Y ADOLESCENCIA, DE PARTIDO DEL TRABAJO Y SEGURIDAD SOCIAL E INSTRUCCIÓN PENAL 1°	1



DATOS GENERALES

CREACIÓN:	El municipio de Yotala fue fundado el 18 de noviembre de 1.912 bajo la presidencia de Eliodoro Villazón, es un poblado pintoresco y sencillo que atrae a muchos visitantes.
SUPERFICIE:	El municipio de Yotala tiene una superficie de 448 Km ² .
POBLACIÓN:	El municipio de Yotala cuenta con 9.081 habitantes (fuente INE).
UBICACIÓN:	El municipio es uno de los tres municipios de la Provincia de Oropeza, limita al oeste y al suroeste con el Departamento de Potosí, al este con la provincia Yamparáez, y al norte con el municipio de Sucre.
ACTIVIDAD ECONÓMICA:	Yotala vive principalmente de la agricultura, la producción pecuaria y la prestación de servicios. Los principales cultivos son el maíz, la papa, el trigo y la alfa alfa.

OTROS SERVICIOS DE JUSTICIA

DENOMINACIÓN	NÚMERO DE SERVIDORES PÚBLICOS
R.E.J.A.P.	0
Notarías	0
Fiscales	0

ASIENTO JUDICIAL DE POROMA

PROVINCIA	ASIENTO JUDICIAL	DENOMINACIÓN DE JUZGADOS Y/O TRIBUNALES	CANTIDAD DE JUZGADOS
OROPEZA	POROMA	JUZGADO PÚBLICO MIXTO CIVIL Y COMERCIAL, DE FAMILIA, DE LA NIÑEZ Y ADOLESCENCIA, DE PARTIDO DEL TRABAJO Y SEGURIDAD SOCIAL E INSTRUCCIÓN PENAL 1°	1



DATOS GENERALES

CREACIÓN:	El municipio de Poroma fue fundado el 20 de Diciembre de 1.960.
SUPERFICIE:	El municipio de Poroma tiene una población de 15.777 habitantes (fuente INE).
POBLACIÓN:	El municipio de Poroma tiene una superficie de 1.385 Km2.
UBICACIÓN:	Este municipio se encuentra en la parte central de la Cordillera Central de los Andes bolivianos, entre el Altiplano en el oeste y las tierras bajas al este.
ACTIVIDAD ECONÓMICA:	Poroma vive principalmente de la agricultura, la producción pecuaria y la prestación de servicios. Los principales cultivos son papa, trigo, alfa alfa y la oca.

OTROS SERVICIOS DE JUSTICIA

DENOMINACIÓN	NÚMERO DE SERVIDORES PÚBLICOS
R.E.J.A.P.	0
Notarías	0
Fiscales	0

ASIENTO JUDICIAL DE AZURDUY

PROVINCIA	ASIENTO JUDICIAL	DENOMINACIÓN DE JUZGADOS Y/O TRIBUNALES	CANTIDAD DE JUZGADOS
AZURDUY	AZURDUY	JUZGADO PÚBLICO MIXTO CIVIL Y COMERCIAL, DE FAMILIA, DE LA NIÑEZ Y ADOLESCENCIA, DE PARTIDO DEL TRABAJO Y SEGURIDAD SOCIAL E INSTRUCCIÓN PENAL 1°	1



DATOS GENERALES

CREACIÓN:	El municipio de Azurduy fue creado el 18 de noviembre de 1.912.
SUPERFICIE:	El municipio de Azurduy tiene una población de 11.166 habitantes. (fuente INE).
POBLACIÓN:	El municipio de Azurduy tiene una superficie de 4.185 Km ² .
UBICACIÓN:	Limita por el noroeste con el Departamento de Potosí, en el oeste y al sur con la provincia Nor Cinti, al este con la provincia de Hernando Siles y al noreste con la provincia de Tomina.
ACTIVIDAD ECONÓMICA:	El principal rubro productivo es la agricultura, con cultivos de maíz, trigo, papa, cebada y ají. La producción ganadera constituye la segunda fuente de ingresos, con la crianza de ganado, ovino, bovino, caprino, porcino, equino y la avicultura.

OTROS SERVICIOS DE JUSTICIA

DENOMINACIÓN	NÚMERO DE SERVIDORES PÚBLICOS
R.E.J.A.P.	0
Notarías	1
Fiscales	1

ASIENTO JUDICIAL DE TARVITA

PROVINCIA	ASIENTO JUDICIAL	DENOMINACIÓN DE JUZGADOS Y/O TRIBUNALES	CANTIDAD DE JUZGADOS
AZURDUY	TARVITA	JUZGADO PÚBLICO MIXTO CIVIL Y COMERCIAL, DE FAMILIA, DE LA NIÑEZ Y ADOLESCENCIA, DE PARTIDO DEL TRABAJO Y SEGURIDAD SOCIAL E INSTRUCCIÓN PENAL 1°	1



DATOS GENERALES

CREACIÓN:	El municipio de Tarvita fue fundado el 25 de Noviembre de 1.925.
SUPERFICIE:	El municipio de Tarvita cuenta con 13.876 habitantes (fuente INE).
POBLACIÓN:	El municipio de Tarvita tiene una superficie de 2.492,32 Km2.
UBICACIÓN:	Tarvita, también llamada Villa Orias, se encuentra próxima a las poblaciones de Azurduy (34 Km.), Sopachuy (64 Km.), y a 275 Km. de la ciudad de Sucre.
ACTIVIDAD ECONÓMICA:	El municipio tiene distintos pisos ecológicos que permiten una producción diversificada, además de la existencia de recursos hídricos que es posible aprovechar. La producción agropecuaria y la experiencia en la elaboración de derivados lácteos (queso) es otra potencialidad.

OTROS SERVICIOS DE JUSTICIA

DENOMINACIÓN	NÚMERO DE SERVIDORES PÚBLICOS
R.E.J.A.P.	0
Notarías	0
Fiscales	0

ASIENTO JUDICIAL DE ZUDÁÑEZ

PROVINCIA	ASIENTO JUDICIAL	DENOMINACIÓN DE JUZGADOS Y/O TRIBUNALES	CANTIDAD DE JUZGADOS
ZUDÁÑEZ	ZUDÁÑEZ	JUZGADO PÚBLICO MIXTO CIVIL Y COMERCIAL, DE FAMILIA, DE LA NIÑEZ Y ADOLESCENCIA E INSTRUCCIÓN PENAL 1°	1



DATOS GENERALES

CREACIÓN:	El municipio de Zudáñez fue fundado el 10 de Diciembre de 1.948.
SUPERFICIE:	El municipio de Zudáñez cuenta con 7.640 habitantes (fuente INE).
POBLACIÓN:	El municipio de Zudáñez tiene una superficie de 3.738 Km2.
UBICACIÓN:	Zudáñez se encuentra al centro de la provincia del mismo nombre, Al norte limita con los municipios de Presto y Mojocoya, al oeste con la provincia Yamparáez, al este con la provincia Tomina y al sur con el municipio de Icla.
ACTIVIDAD ECONÓMICA:	Zudáñez es un municipio eminentemente agrícola y ganadero, siendo los principales cultivos, en orden de importancia: papa, maíz, trigo y cebada.

OTROS SERVICIOS DE JUSTICIA

DENOMINACIÓN	NÚMERO DE SERVIDORES PÚBLICOS
R.EJ.A.P.	0
Notarías	1
Fiscales	1

ASIENTO JUDICIAL DE REDENCIÓN PAMPA (MOJOCOYA)

PROVINCIA	ASIENTO JUDICIAL	DENOMINACIÓN DE JUZGADOS Y/O TRIBUNALES	CANTIDAD DE JUZGADOS
ZUDAÑEZ	REDENCIÓN PAMPA (MOJOCOYA)	JUZGADO PÚBLICO MIXTO CIVIL Y COMERCIAL, DE FAMILIA, DE LA NIÑEZ Y ADOLESCENCIA, DE PARTIDO DEL TRABAJO Y SEGURIDAD SOCIAL E INSTRUCCIÓN PENAL 1°	1



DATOS GENERALES

CREACIÓN:	El municipio de Redención Pampa fue creado mediante Ley de 14 de enero de 1.941
SUPERFICIE:	El municipio de Redención Pampa cuenta con 7.805 habitantes (fuente INE).
POBLACIÓN:	El municipio de Redención Pampa tiene una superficie de 1.188,88 Km ² .
UBICACIÓN:	Es la tercera sección de la provincia Zudáñez. Al norte limita con el departamento de Cochabamba, al este con la provincia Belisario Boeto, al sur con el municipio Zudáñez y al oeste con Pasopaya.
ACTIVIDAD ECONÓMICA:	Es un municipio eminentemente agrícola-ganadero siendo los principales cultivos en orden de importancia papa, maíz, trigo, cebada, maní y arroz.

OTROS SERVICIOS DE JUSTICIA

DENOMINACIÓN	NÚMERO DE SERVIDORES PÚBLICOS
R.E.J.A.P.	0
Notarías	0
Fiscales	0

ASIENTO JUDICIAL DE PADILLA

PROVINCIA	ASIENTO JUDICIAL	DENOMINACIÓN DE JUZGADOS Y/O TRIBUNALES	CANTIDAD DE JUZGADOS
TOMINA	PADILLA	JUZGADO PÚBLICO DE FAMILIA E INSTRUCCIÓN PENAL 1°	1
		JUZGADO PÚBLICO MIXTO CIVIL Y COMERCIAL, DE LA NIÑEZ Y ADOLESCENCIA Y DE SENTENCIA PENAL Y JUEZ TECNICO 1°	1
		JUZGADO DE PARTIDO DE TRABAJO Y SEGURIDAD SOCIAL Y JUEZ TECNICO 1°	1
		JUZGADO DE SENTENCIA PENAL, EJECUCIÓN PENAL Y JUEZ TÉCNICO 1°	1
		TRIBUNAL DE SENTENCIA 1° (Nomina)	1
		TOTAL	5

Tomina



DATOS GENERALES

CREACIÓN:	El municipio de Padilla fue fundado el 23 de junio de 1.583.
SUPERFICIE:	El municipio de Padilla tiene una población de 10.212 habitantes (fuente INE).
POBLACIÓN:	El municipio de Padilla tiene una superficie de 1.617 Km2.
UBICACIÓN:	Limita al norte con la provincia de Belisario Boeto, al oeste con los municipios de Tomina, Villa Alcalá y El Villar, al sur con la provincia Hernando Siles, al este con la provincia Luis Calvo y al noreste con Santa Cruz.
ACTIVIDAD ECONÓMICA:	Padilla tiene como actividad principal la producción agrícola diversificada, siendo su mayor producción papa, maíz, trigo, cebada, ají, maní, haba, locoto y frijol.

OTROS SERVICIOS

DENOMINACIÓN	NÚMERO DE SERVIDORES PÚBLICOS
R.E.J.A.P.	0
Notarías	1
Fiscales	1

OFICINA DE DERECHOS REALES

N°	PADILLA	TIPO DE OFICINA	ÍTEMS	EVENTUALES	TOTALES
1	PADILLA	PROVINCIAL	0	2	2
	TOTAL PADILLA		0	2	2

ASIENTO JUDICIAL DE TOMINA

PROVINCIA	ASIENTO JUDICIAL	DENOMINACIÓN DE JUZGADOS Y/O TRIBUNALES	CANTIDAD DE JUZGADOS
TOMINA	TOMINA	JUZGADO PÚBLICO MIXTO CIVIL Y COMERCIAL, DE FAMILIA, DE LA NIÑEZ Y ADOLESCENCIA E INSTRUCCIÓN PENAL 1°	1



DATOS GENERALES

CREACIÓN:	El municipio de Tomina fue fundado el 25 de Julio de 1.575.
SUPERFICIE:	El municipio de Tomina tiene una población de 9.006 habitantes (fuente INE).
POBLACIÓN:	El municipio de Tomina tiene una superficie de 3.947 Km2.
UBICACIÓN:	Tomina es la segunda sección de la provincia del mismo nombre. Al norte y al este limita con la provincia Belisario Boeto, al oeste con la provincia Zudáñez, al suroeste con el municipio de Sopachuy, al sureste con los municipios Villa Alcalá y Padilla.
ACTIVIDAD ECONÓMICA:	El municipio de Tomina tiene como actividad principal la producción agrícola diversificada con cultivos de papa, maíz, trigo, cebada, maní y cebolla.

OTROS SERVICIOS DE JUSTICIA

DENOMINACIÓN	NÚMERO DE SERVIDORES PÚBLICOS
R.E.J.A.P.	0
Notarías	0
Fiscales	0

ASIENTO JUDICIAL DE SOPACHUY

PROVINCIA	ASIENTO JUDICIAL	DENOMINACIÓN DE JUZGADOS Y/O TRIBUNALES	CANTIDAD DE JUZGADOS
TOMINA	SOPACHUY	JUZGADO PÚBLICO MIXTO CIVIL Y COMERCIAL, DE FAMILIA, DE LA NIÑEZ Y ADOLESCENCIA E INSTRUCCIÓN PENAL 1°	1



DATOS GENERALES

CREACIÓN:	El municipio de Sopachuy fue fundado el 30 de octubre de 1.831.
SUPERFICIE:	El municipio de Sopachuy tiene una población de 6.067 habitantes (fuente INE).
POBLACIÓN:	El municipio de Sopachuy tiene una superficie de 741 Km ² .
UBICACIÓN:	Sopachuy es la tercera sección municipal de la provincia Tomina. Al norte limita con el municipio de Tomina, al este con Villa Alcalá, al sur con la provincia Azurduy y al oeste con la provincia Zudáñez.
ACTIVIDAD ECONÓMICA:	La economía está basada en la agricultura, favorecida porque sus tierras se encuentran rodeadas de ríos y por un clima benigno de cabecera de valle. Los principales cultivos son el maíz, papa y trigo. Es económicamente importante el rubro frutícola, con plantaciones de durazno y manzana.

OTROS SERVICIOS DE JUSTICIA

DENOMINACIÓN	NÚMERO DE SERVIDORES PÚBLICOS
R.E.J.A.P.	0
Notarías	1
Fiscales	1

ASIENTO JUDICIAL MONTEAGUDO

PROVINCIA	ASIENTO JUDICIAL	DENOMINACIÓN DE JUZGADOS Y/O TRIBUNALES	CANTIDAD DE JUZGADOS
HERNANDO SILES	MONTEAGUDO	JUZGADO PÚBLICO CIVIL Y COMERCIAL	2
		JUZGADO DE INSTRUCCIÓN PENAL 1°	1
		JUZGADO PÚBLICO DE FAMILIA Y JUEZ TÉCNICO 1°	1
		JUZGADO DE SENTENCIA PENAL, EJECUCIÓN PENAL Y JUEZ TÉCNICO 1°	1
		JUZGADO PÚBLICO DE NIÑEZ Y ADOLESCENCIA, PARTIDO DE TRABAJO Y SEGURIDAD SOCIAL, JUEZ TÉCNICO 1°	1
		TRIBUNAL DE SENTENCIA PENAL 1° (Nominal)	1
		TOTAL	7



DATOS GENERALES

CREACIÓN:	El municipio de Bernardo Monteagudo fue fundado el 25 de mayo de 1809.
POBLACIÓN:	El municipio de Monteagudo tiene una población de 25.120 habitantes (fuente INE).
SUPERFICIE:	El municipio de Monteagudo tiene una superficie de 5.473 Km ² .
UBICACIÓN:	Monteagudo es la primera sección de la provincia Hernando Siles. Al noroeste limita con la provincia Tomina, al este con la provincia Luis Calvo, al sur con el municipio de Huacareta y al oeste con la provincia Azurduy.
ACTIVIDAD ECONÓMICA:	Agricultores y ganaderos están organizados en Asociaciones de Productores, agrícola y ganadero, entre los principales cultivos en orden de importancia, están el maíz, ají, maní, yuca, fréjol y papa.

OTROS SERVICIOS DE JUSTICIA

DENOMINACIÓN	NÚMERO DE SERVIDORES PÚBLICOS
R.E.J.A.P.	0
Notarías	3
Fiscales	1

OFICINA DE DERECHOS REALES

N°	CHUQUISACA	TIPO DE OFICINA	ÍTEMS	EVENTUALES	TOTALES
1	MONTEAGUDO	PROVINCIAL	3	0	3
	TOTAL MONTEAGUDO		3	0	3

ASIENTO JUDICIAL HUACARETA

PROVINCIA	ASIENTO JUDICIAL	DENOMINACIÓN DE JUZGADOS Y/O TRIBUNALES	CANTIDAD DE JUZGADOS
HERNANDO SILES	HUACARETA	JUZGADO PÚBLICO MIXTO CIVIL Y COMERCIAL, DE FAMILIA, DE LA NIÑEZ Y ADOLESCENCIA E INSTRUCCIÓN PENAL 1°	1

Hernando Siles



DATOS GENERALES

CREACIÓN:	El municipio de San Pablo de Huacareta fue fundado el 29 de octubre de 1.866.
SUPERFICIE:	El municipio de San Pablo de Huacareta tiene una población de 8.244 habitantes (fuente INE).
POBLACIÓN:	El municipio de Huacareta tiene una superficie de 2.922 Km2.
UBICACIÓN:	Limita al norte con el municipio de Monteagudo, al oeste con la provincia de Sud Cinti, al sur con el departamento de Tarija y al este con la provincia Luis Calvo.
ACTIVIDAD ECONÓMICA:	Los principales productos agrícolas son el maíz, ají, maní, frijol, papa, yuca, sandía y arroz, la zona presenta características apropiadas para el cultivo de cítricos como naranja, mandarina, pomelo y limón.

OTROS SERVICIOS DE JUSTICIA

DENOMINACIÓN	NÚMERO DE SERVIDORES PÚBLICOS
R.E.J.A.P.	0
Notarías	1
Fiscales	1

ASIENTO JUDICIAL DE TARABUCO

PROVINCIA	ASIENTO JUDICIAL	DENOMINACIÓN DE JUZGADOS Y/O TRIBUNALES	CANTIDAD DE JUZGADOS
YAMPARÁEZ	TARABUCO	JUZGADO PÚBLICO MIXTO CIVIL Y COMERCIAL, DE FAMILIA, DE LA NIÑEZ Y ADOLESCENCIA E INSTRUCCIÓN PENAL 1°	1
		JUZGADO PÚBLICO MIXTO CIVIL Y COMERCIAL, DE FAMILIA, DE LA NIÑEZ Y ADOLESCENCIA, DE PARTIDO DEL TRABAJO Y SEGURIDAD SOCIAL Y DE SENTENCIA PENAL 1°	1
		TOTAL	2



DATOS GENERALES

CREACIÓN:	El municipio de Tarabuco fue fundado el 12 de marzo de 1816.
SUPERFICIE:	El municipio de Tarabuco tiene una población de 15.342 habitantes (fuente INE).
POBLACIÓN:	El municipio de Tarabuco tiene una superficie de 1023 Km ² .
UBICACIÓN:	Tarabuco es la primera sección de la provincia Yamparáez. Al noroeste limita con la provincia Oropeza, al este y sur está rodeado por la provincia Zudáñez y al suroeste limita con el municipio de Yamparáez.
ACTIVIDAD ECONÓMICA:	La agricultura se caracteriza por cultivos de papa, trigo, maíz, diversidad de hortalizas, cebada y frutales como el higo, durazno y la tuna. La actividad pecuaria está caracterizada por la cría de ganado caprino, ovino y bovino.

OTROS SERVICIOS DE JUSTICIA

DENOMINACIÓN	NÚMERO DE SERVIDORES PÚBLICOS
R.E.J.A.P.	0
Notarías	0
Fiscales	1

ASIENTO JUDICIAL DE CAMARGO

PROVINCIA	ASIENTO JUDICIAL	DENOMINACIÓN DE JUZGADOS Y/O TRIBUNALES	CANTIDAD DE JUZGADOS
NOR CINTI	CAMARGO	JUZGADO PÚBLICO CIVIL Y COMERCIAL E INSTRUCCIÓN PENAL	2
		JUZGADO PÚBLICO MIXTO DE FAMILIA, DE LA NIÑEZ Y ADOLESCENCIA Y JUEZ TÉCNICO 1°	1
		JUZGADO DE SENTENCIA PENAL, PÚBLICO CIVIL Y COMERCIAL, JUEZ TÉCNICO 1°	1
		JUZGADO DE PARTIDO DE TRABAJO Y SEGURIDAD SOCIAL, EJECUCIÓN PENAL Y JUEZ TÉCNICO 1°	1
		TRIBUNAL DE SENTENCIA PENAL 1° (Nominal)	1
		TOTAL	6



DATOS GENERALES

CREACIÓN:	El municipio de Camargo fue fundado el 3 de abril de 1.827.
SUPERFICIE:	El municipio de Camargo tiene una población de 15.522 habitantes (fuente INE).
POBLACIÓN:	El municipio de Camargo tiene una superficie de 2.200 Km2.
UBICACIÓN:	Camargo es la primera sección de la provincia Nor Cinti. Al norte limita con el municipio de San Lucas, al este con Incahuasi, al sur con la provincia Sur Cinti y al oeste con el departamento de Potosí.
ACTIVIDAD ECONÓMICA:	Entre los principales rubros económicos se encuentra la fruticultura. El cultivo de la vid es generalizado, dedicándose el 95% de la producción a la elaboración de vinos y singanis. En Camargo se encuentran importantes industrias vitivinícolas como San Pedro, El Majuelo y la Oveja Negra.

OTROS SERVICIOS DE JUSTICIA

DENOMINACIÓN	NÚMERO DE SERVIDORES PÚBLICOS
R.E.J.A.P.	0
Notarías	1
Fiscales	1

OFICINA DE DERECHOS REALES

N°	CHUQUISACA	TIPO DE OFICINA	ÍTEMS	EVENTUALES	TOTALES
1	CAMARGO	PROVINCIAL	3	0	3
	TOTAL CHUQUISACA		3	0	3

ASIENTO JUDICIAL DE SAN LUCAS

PROVINCIA	ASIENTO JUDICIAL	DENOMINACIÓN DE JUZGADOS Y/O TRIBUNALES	CANTIDAD DE JUZGADOS
NOR CINTI	SAN LUCAS	JUZGADO PÚBLICO MIXTO CIVIL Y COMERCIAL, DE FAMILIA, DE LA NIÑEZ Y ADOLESCENCIA, E INSTRUCCIÓN PENAL 1°	1
		JUZGADO PÚBLICO MIXTO CIVIL Y COMERCIAL, DE FAMILIA, DE PARTIDO DE TRABAJO Y SEGURIDAD SOCIAL Y SENTENCIA PENAL 1°	1

Nor Cinti



DATOS GENERALES

CREACIÓN:	El municipio de San Lucas fue fundado el 24 de Septiembre de 1.928.
POBLACIÓN:	El municipio de San Lucas tiene una población de 31.389 habitantes (fuente INE).
SUPERFICIE:	El municipio de San Lucas tiene una superficie de 7.983 Km2.
UBICACIÓN:	San Lucas es la segunda sección municipal de la provincia Nor Cinti. Al norte y oeste está rodeado por el departamento de Potosí, al este limita con la provincia Azurduy, al sur con los municipios de Camargo e Incahuasi.
ACTIVIDAD ECONÓMICA:	Casi la totalidad de la población está dedicada a la agricultura extensiva. La segunda actividad económica es la pecuaria. Los principales cultivos anuales son el maíz, papa, trigo, cebada, haba, ají.

OTROS SERVICIOS DE JUSTICIA

DENOMINACIÓN	NÚMERO DE SERVIDORES PÚBLICOS
R.E.J.A.P.	0
Notarías	1
Fiscales	1

ASIENTO JUDICIAL DE INCAHUASI

PROVINCIA	ASIENTO JUDICIAL	DENOMINACIÓN DE JUZGADOS Y/O TRIBUNALES	CANTIDAD DE JUZGADOS
NOR CINTI	INCAHUASI	JUZGADO DE INSTRUCCIÓN PENAL 1°	1
		JUZGADO PÚBLICO MIXTO CIVIL Y COMERCIAL, DE FAMILIA, DE LA NIÑEZ Y ADOLESCENCIA, DE PARTIDO DEL TRABAJO Y SEGURIDAD SOCIAL Y DE SENTENCIA PENAL 1°	1



DATOS GENERALES

CREACIÓN:	El municipio de Incahuasi fue fundado el 17 de febrero de 1.951
SUPERFICIE:	El municipio de Incahuasi tiene una población de 12.587 habitantes (fuente INE).
POBLACIÓN:	El municipio de Incahuasi tiene una superficie de 1.842 Km2.
UBICACIÓN:	Incahuasi es la tercera sección municipal de la provincia Nor Cinti. Al norte limita con el municipio San Lucas, al este con las provincias Azurduy y Hernando Siles, al sur con la provincia Sur Cinti y al oeste con el municipio de Camargo.
ACTIVIDAD ECONÓMICA:	Incahuasi es un municipio eminentemente agrícola; la producción está altamente mecanizada, principalmente en cultivos de papa, el cual se destaca por sus altos rendimientos, leguminosas, trigo y maíz. El sector pecuario cría el ganado ovino, caprino, bovino y criollo.

OTROS SERVICIOS DE JUSTICIA

DENOMINACIÓN	NÚMERO DE SERVIDORES PÚBLICOS
R.E.J.A.P.	0
Notarías	0
Fiscales	0

ASIENTO JUDICIAL DE VILLA SERRANO

PROVINCIA	ASIENTO JUDICIAL	DENOMINACIÓN DE JUZGADOS Y/O TRIBUNALES	CANTIDAD DE JUZGADOS
BELISARIO BOETO	VILLA SERRANO	JUZGADO PÚBLICO MIXTO CIVIL Y COMERCIAL, DE FAMILIA, DE LA NIÑEZ Y ADOLESCENCIA E INSTRUCCIÓN PENAL 1°	1



DATOS GENERALES

CREACIÓN:	El municipio de Villa Serrano fue creado el 15 de octubre 1.943.
SUPERFICIE:	El municipio de Villa Serrano tiene una población de 10.227 habitantes (fuente INE).
POBLACIÓN:	El municipio de Villa Serrano tiene una superficie de 2.000 Km2.
UBICACIÓN:	Villa Serrano es la única sección municipal de la provincia Belisario Boeto. Al norte limita con el departamento de Cochabamba, al este con Santa Cruz, al sur con la provincia Tomina y al este con la provincia Zudáñez.
ACTIVIDAD ECONÓMICA:	Villa Serrano tiene una producción agrícola diversificada con cultivos de papa, maíz, trigo, cebada, ají, y maní. La producción ganadera se basa en la crianza de bovinos, caprinos, porcinos, asnos, mulas y caballos. Otra actividad económica significativa es la artesanía. Los pobladores son hábiles en la alfarería (vasijas, ollas, cántaros, platos).

OTROS SERVICIOS DE JUSTICIA

DENOMINACIÓN	NÚMERO DE SERVIDORES PÚBLICOS
R.E.J.A.P.	0
Notarías	0
Fiscales	1

ASIENTO JUDICIAL DE VILLA ABECIA

PROVINCIA	ASIENTO JUDICIAL	DENOMINACIÓN DE JUZGADOS Y/O TRIBUNALES	CANTIDAD DE JUZGADOS
SUD CINTI	VILLA ABECIA	JUZGADO PÚBLICO MIXTO CIVIL Y COMERCIAL, DE FAMILIA, DE LA NIÑEZ Y ADOLESCENCIA E INSTRUCCIÓN PENAL 1°	1



DATOS GENERALES

CREACIÓN:	El municipio de Villa Abecia fue creado mediante Decreto Supremo el 20 de noviembre de 1.879.
SUPERFICIE:	El municipio de Villa Abecia tiene una población de 3.298 habitantes (fuente INE).
POBLACIÓN:	El municipio de Villa Abecia tiene una superficie de 5.484 Km2.
UBICACIÓN:	Villa Abecia (Camataqui, de acuerdo a su nombre legal) es la primera sección municipal de la provincia Sud Cinti. Al noreste limita con la provincia Nor Cinti, al este con el municipio de Culpina, al sur con Las Carreras y al este con el departamento de Potosí.
ACTIVIDAD ECONÓMICA:	Su economía está basada en la agricultura; con cultivos de maíz, papa y tomate. En el rubro frutícola se cultiva el durazno, la manzana y la vid.

OTROS SERVICIOS DE JUSTICIA

DENOMINACIÓN	NÚMERO DE SERVIDORES PÚBLICOS
R.E.J.A.P.	0
Notarías	0
Fiscales	0

ASIENTO JUDICIAL DE CULPINA

PROVINCIA	ASIENTO JUDICIAL	DENOMINACIÓN DE JUZGADOS Y/O TRIBUNALES	CANTIDAD DE JUZGADOS
SUD CINTI	CULPINA	JUZGADO PÚBLICO MIXTO CIVIL Y COMERCIAL, DE FAMILIA, DE LA NIÑEZ Y ADOLESCENCIA E INSTRUCCIÓN PENAL 1°	1



DATOS GENERALES

CREACIÓN:	El Municipio de Culpina fue creado el 20 de Diciembre de 1.960.
SUPERFICIE:	El municipio de Culpina tiene una población de 17.303 habitantes (fuente INE).
POBLACIÓN:	El municipio de Culpina tiene una superficie de 3.894 Km2.
UBICACIÓN:	Culpina es la segunda sección municipal de la provincia Sur Cinti. Al norte limita con la provincia Nor Cinti, al este con la provincia Hernando Siles, al sur este y sur está rodeado por el departamento de Tarija y al este limita con el municipio de Camataqui.
ACTIVIDAD ECONÓMICA:	El cultivo predominante es la cebolla, principal fuente de ingresos; luego están la papa, leguminosas (haba y arveja), maíz y trigo.

OTROS SERVICIOS DE JUSTICIA

DENOMINACIÓN	NÚMERO DE SERVIDORES PÚBLICOS
R.E.J.A.P.	0
Notarías	1
Fiscales	1

ASIENTO JUDICIAL DE MUYUPAMPA

PROVINCIA	ASIENTO JUDICIAL	DENOMINACIÓN DE JUZGADOS Y/O TRIBUNALES	CANTIDAD DE JUZGADOS
LUIS CALVO	MUYUPAMPA	JUZGADO PÚBLICO MIXTO CIVIL Y COMERCIAL, DE FAMILIA, DE LA NIÑEZ Y ADOLESCENCIA, DE PARTIDO DEL TRABAJO Y SEGURIDAD SOCIAL Y DE SENTENCIA PENAL 1°	1
		JUZGADO DE INSTRUCCIÓN PENAL 1°	1



DATOS GENERALES

CREACIÓN:	El municipio de Muyupampa fue creado el 14 de noviembre de 1.947.
POBLACIÓN:	El municipio de Muyupampa tiene una población de 9.328 habitantes (fuente INE).
SUPERFICIE:	El municipio de Muyupampa tiene una superficie de 9.448 Km ² .
UBICACIÓN:	Villa Vaca Guzmán (c. Muyupampa) es la capital de la provincia Luis Calvo y su primera sección municipal. Al norte y este está rodeado por el departamento de Santa Cruz, al sur limita con Tarija y al este con la provincia Hernando Siles.
ACTIVIDAD ECONÓMICA:	Los principales rubros económicos del municipio son la agricultura y la pecuaria, siendo los principales productos agrícolas el maíz, el frijol, la yuca, soya, arroz y el maní.

OTROS SERVICIOS DE JUSTICIA

DENOMINACIÓN	NÚMERO DE SERVIDORES PÚBLICOS
R.E.J.A.P.	0
Notarías	1
Fiscales	1

ASIENTO JUDICIAL DE MACHARETI

PROVINCIA	ASIENTO JUDICIAL	DENOMINACIÓN DE JUZGADOS Y/O TRIBUNALES	CANTIDAD DE JUZGADOS
LUIS CALVO	MACHARETI	JUZGADO PÚBLICO MIXTO CIVIL Y COMERCIAL, DE FAMILIA, DE LA NIÑEZ Y ADOLESCENCIA E INSTRUCCIÓN PENAL 1°	1



DATOS GENERALES

CREACIÓN:	El municipio de Machareti fue fundado el 2 de julio de 1.869.
POBLACIÓN:	El municipio de Machareti tiene una población de 7.137 habitantes (fuente INE).
SUPERFICIE:	El municipio de Machareti tiene una superficie de 7.977,10 Km ² .
UBICACIÓN:	Machareti es la tercera sección municipal de la provincia Luis Calvo y se encuentra en el extremo sudeste de Chuquisaca, en la frontera con la república de Paraguay. Al norte limita con el departamento de Santa Cruz, al sur con Tarija y al oeste con el municipio de Huacaya.
ACTIVIDAD ECONÓMICA:	Machareti es eminentemente agrícola ganadera, los principales cultivos en orden de importancia son el maíz, maní, soya, cumanda, caña de azúcar, yuca y el camote. Tiene una alta producción frutícola de naranja, mandarina, pomelo, limón y lima. La ganadería es la principal actividad económica.

OTROS SERVICIOS DE JUSTICIA

DENOMINACIÓN	NÚMERO DE SERVIDORES PÚBLICOS
R.E.J.A.P.	0
Notarías	1
Fiscales	0

COMPETENCIAS TERRITORIAL DE LOS NUEVE DISTRITOS JUDICIALES DEL PAÍS

A continuación, se presenta la delimitación de competencia territorial en los nueve departamentos de Bolivia, que en primera instancia se refiere para municipios que no tienen asiento judicial y en segunda instancia para la atención de tribunales de sentencia:

DEPARTAMENTO DE CHUQUISACA COBERTURA TERRITORIAL DE JUZGADOS

N°	PROVINCIA	ASIENTO JUDICIAL	COMPETENCIA TERRITORIAL MUNICIPAL	TIPO DE ACCESO	TIPO DE CARRETERA	DISTANCIA EN KM	TIPO DE TRANSPORTE PÚBLICO	FRECUENCIA TRANSPORTE PÚBLICO (En Horas, Días o Semanas)	TIEMPO DE VIAJE (en Minutos)
1	OROPEZA	SUCRE	SUCRE						
2			YAMPARAEZ	TERRESTRE	ASFALTO	29	TODOS	CADA 1 Hra	45
3		YOTALA	YOTALA						
4		POROMA	POROMA						
5	YAMPARÁEZ	TARABUCO	TARABUCO						
6	ZUDAÑEZ		PRESTO	TERRESTRE	ASFALTO Y EMPEDRADO	33	MINIBUS	AL DIA 2 VECES	40
7	ZUDAÑEZ		ICLA	TERRESTRE	ASFALTO Y EMPEDRADO	34	BUS	AL DIA 1 VCES	40
8	AZURDUY	AZURDUY	AZURDUY						
9		TARVITA	TARVITA						
10	ZUDÁÑEZ	ZUDÁÑEZ	ZUDÁÑEZ						
11		REDENCIÓN PAMPA	REDENCIÓN PAMPA						
12	TOMINA	PADILLA	PADILLA						
13			VILLA ALCALA	TERRESTRE	ASFALTO Y EMPEDRADO	23	TODOS	AL DIA 1 VES	20
14			EL VILLAR	TERRESTRE	ASFALTO ENPEDRADO Y RIPIADO	62	BUS	AL DIA 1 VES	60
15		TOMINA	TOMINA						
16		SOPACHUY	SOPACHUY						
17	HERNANDO SILES	MONTEAGUDO	MONTEAGUDO						
18		HUACARETA	HUACARETA						
19	NOR CINTI	CAMARGO	CAMARGO						
20		SAN LUCAS	SAN LUCAS						
21		INCAHUASI	INCAHUASI						
22		VILLA CHARCAS	TERRESTRE	RIPIADO	7	MINIBUS	AL DIA 1 VECES	15	
23	BELISARIO BOETO	VILLA SERRANO	VILLA SERRANO						
24	SUD CINTI	VILLA ABECIA	VILLA ABECIA						
25			LAS CARRERAS	TERRESTRE	ASFALTO	27	TODOS	CADA 2 HORAS	30
26		CULPINA	CULPINA						
27	LUIS CALVO	MUYUPAMPA/VILLA VACA GUZMAN	MUYUPAMPA						
28			MACHARETI	MACHARETI					
29			HUACAYA	TERRESTRE	RIPIADO	176	BUS	AL DIA 1 VECES	240

Nota: Las filas de color rojo, son municipios que no cuenta con juzgados

El distrito judicial de Chuquisaca tiene 21 asientos judiciales y 8 ocho municipios no tienen presencia de juzgados, por lo tanto, estos que no cuentan con juzgados, serán cubiertos por los asientos judiciales más próximos, tomando en cuenta vías de acceso, tipo de carretera, distancia, tipo de transporte y frecuencia de transporte.

COBERTURA TERRITORIAL DE TRIBUNALES DE SENTENCIA DEPARTAMENTO DE CHUQUISACA

N°	PROVINCIA	ASIENTO JUDICIAL	COMPETENCIA TERRITORIAL MUNICIPAL	TIPO DE ACCESO	TIPO DE CARRETERA	DISTANCIA EN KM	TIPO DE TRANSPORTE PÚBLICO	FRECUENCIA TRANSPORTE PÚBLICO (En Horas, Días o Semanas)	TIEMPO DE VIAJE (en Minutos)
1	OROPEZA	SUCRE (Tribunal de Sentencia)	SUCRE						
2	OROPEZA		YOTALA	TERRESTRE	ASFALTO	18	TODOS	CADA 1 HRA	20
3	OROPEZA		POROMA	TERRESTRE	TIERRA	132	BUS	AL DIA 1 VECES	360
4	YAMPARAE		YAMPARAEZ	TERRESTRE	ASFALTO	29	TODOS	CADA 1 HR	45
5	YAMPARAE		TARABUCO	TERRESTRE	ASFALTO	64	BUS	CADA 1 HR	90
6	ZUDAÑEZ		PRESTO	TERRESTRE	ASFALTO Y EMPEDRADO	97	BUS	CADA DIA	130
7	ZUDAÑEZ		ICLA	TERRESTRE	ASFALTO Y EMPEDRADO	98	BUS	AL DIA 2 VECES	131
8	AZURDUY	PADILLA (Tribunal de Sentencia)	AZURDUY	TERRESTRE	ASFALTO EMPEDRADO Y TIERRA	159	BUS	AL DIA 2 VECES	240
9	AZURDUY		TARVITA	TERRESTRE	ASFALTO EMPEDRADO Y TIERRA	130	BUS	AL DIA 1 VECES	130
10	ZUDAÑEZ		ZUDAÑEZ	TERRESTRE	ASFALTO	70	BUS	AL DIA 1 VECES	90
11	ZUDAÑEZ		REDENCIÓN PAMPA	TERRESTRE	ASFALTO	105	BUS	AL DIA 1 VECES	120
12	BELISARIO BOETO		VILLA SERRANO	TERRESTRE	ASFALTO	26	BUS	AL DIA 1 VECES	120
13	TOMINA		PADILLA						
14	TOMINA		VILLA ALCALA	TERRESTRE	ASFALTO Y EMPEDRADO	23	BUS	AL DIA 1 VES	20
15	TOMINA		EL VILLAR	TERRESTRE	ASFALTO ENPEDRADO Y RIPIADO	62	BUS	AL DIA 1 VES	60
16	TOMINA		TOMINA	TERRESTRE	ASFALTO	31	BUS	AL DIA 1 VECES	45
17	TOMINA		SOPACHUY	TERRESTRE	ASFALTO EMPEDRADO	45	BUS	AL DIA 1 VECES	60
18	HERNANDO SILES	MONTEAGUDO (Tribunal de Sentencia)	MONTEAGUDO						
19	HERNANDO SILES		HUACARETA	TERRESTRE	RIPIADO	105	BUS	AL DIA 1 VECES	300
20	LUIS CALVO		MUYUPAMPA	TERRESTRE	ASFALTO	49	BUS	AL DIA 1 VECES	75
21	LUIS CALVO		MACHARETI	TERRESTRE	ASFALTO Y RIPIADO	240	BUS	AL DIA 1 VECES	420
22	LUIS CALVO		HUACAYA	TERRESTRE	RIPIADO	240	BUS	AL DIA 1 VECES	420
23	NOR CINTI	CAMARGO (Tribunal de Sentencia)	CAMARGO						
24	NOR CINTI		SAN LUCAS	TERRESTRE	ASFALTO	77	BUS	AL DIA 1 VECES	120
25	NOR CINTI		INCAHUASI	TERRESTRE	RIPIADO	67	BUS	AL DIA 1 VECES	80
26	NOR CINTI		VILLA CHARCAS	TERRESTRE	RIPIADO	74	BUS	AL DIA 1 VECES	80
27	SUD CINTI		VILLA ABECIA	TERRESTRE	ASFALTO	39	BUS	AL DIA 1 VECES	30
28	SUD CINTI		LAS CARRERAS	TERRESTRE	ASFALTO	65	BUS	AL DIA 1 VECES	70
29	SUD CINTI		CULPINA	TERRESTRE	ASFALTO Y RIPIADO	55	BUS	AL DIA 1 VECES	60

Nota: Las filas de color celeste, son municipios que no cuenta con juzgados

El distrito judicial de Chuquisaca tiene 4 asientos judiciales con tribunales de sentencia, por lo tanto, los municipios que no tienen tribunales de sentencia, serán atendidos por esos 4 asientos judiciales, tomando en cuenta vías de acceso, tipo de carretera, distancia, tipo de transporte y frecuencia de transporte.



TRIBUNAL DEPARTAMENTAL DE JUSTICIA DE LA PAZ

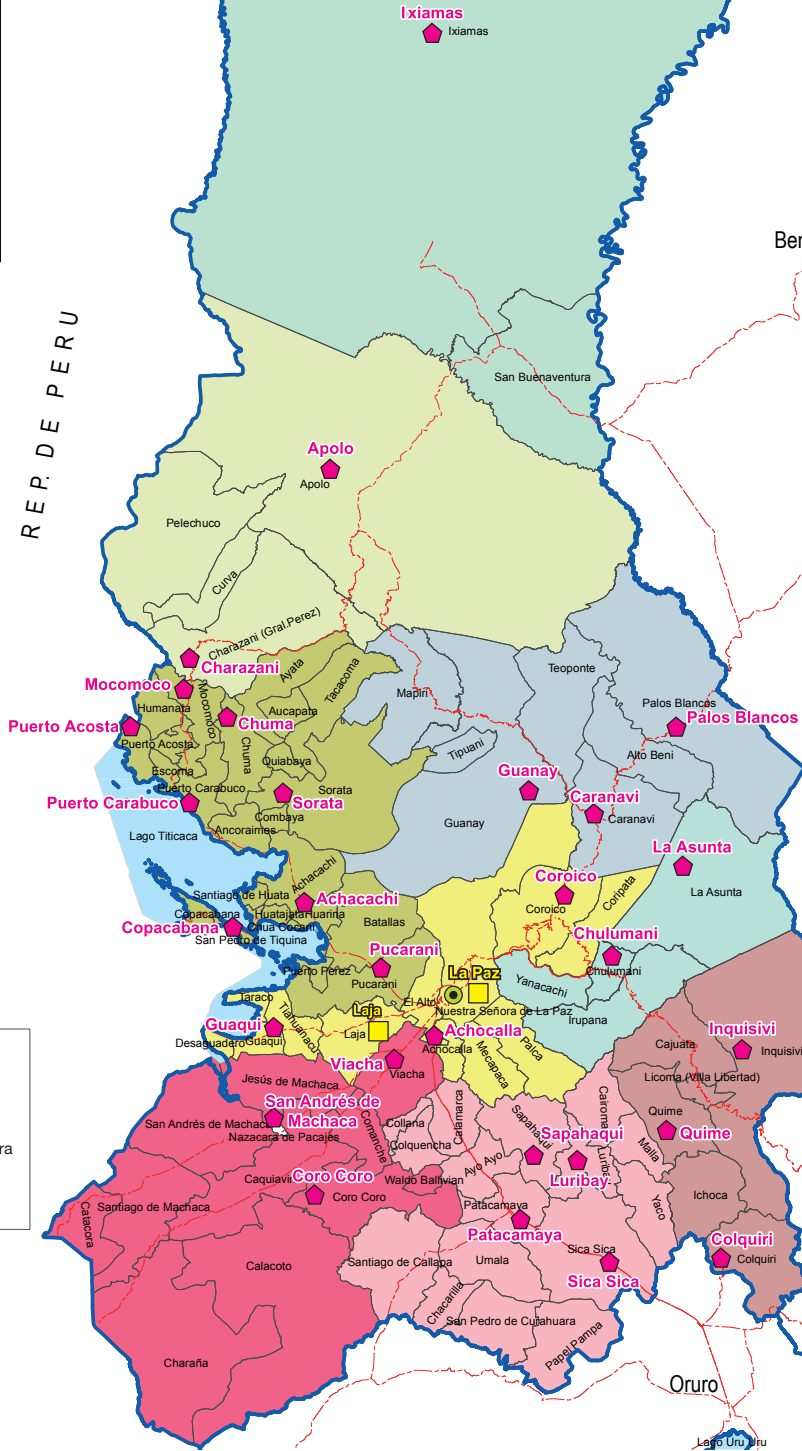


**JUZGADOS DE INSTRUCCIÓN PENAL,
CONTRA LA VIOLENCIA Y ANTICORRUPCIÓN
JUZGADO PÚBLICO MIXTO**

UBICACIÓN DEL DEPARTAMENTO DE LA PAZ
EN EL ESTADO PLURINACIONAL DE BOLIVIA



REP. DE PERU



REFERENCIAS

- Capital de Departamento
- Capitales de Municipios
- Juzgado de Instrucción Penal Contra la Violencia y Anticorrupción
- ◆ Juzgado Público Mixto

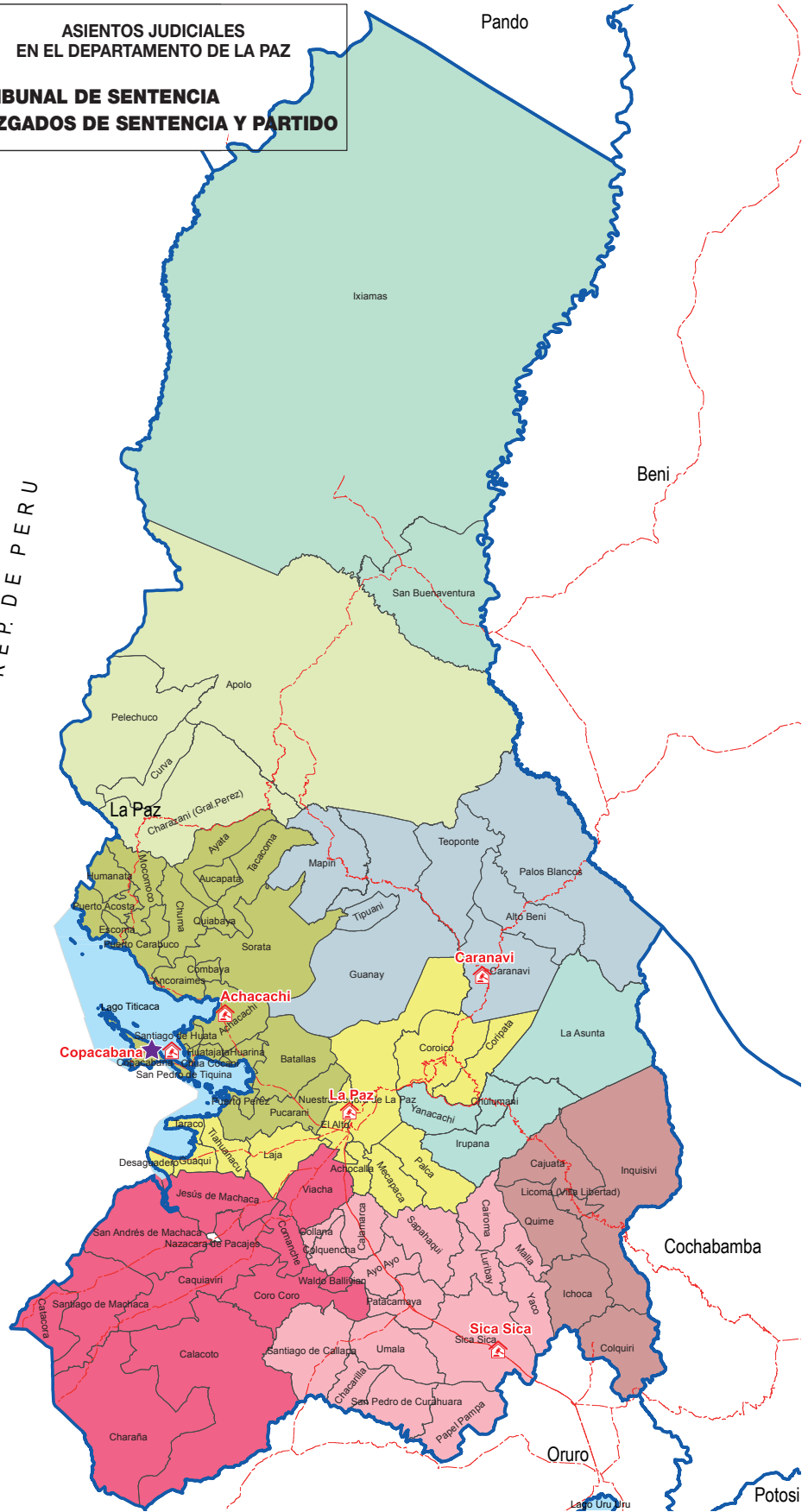
ASIENTOS JUDICIALES
EN EL DEPARTAMENTO DE LA PAZ

TRIBUNAL DE SENTENCIA
JUZGADOS DE SENTENCIA Y PARTIDO





UBICACIÓN DEL DEPARTAMENTO DE LA PAZ
EN EL ESTADO PLURINACIONAL DE BOLIVIA



REP. DE PERU

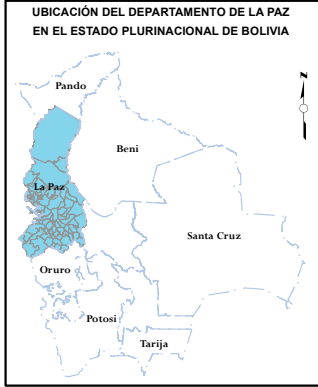


REFERENCIAS

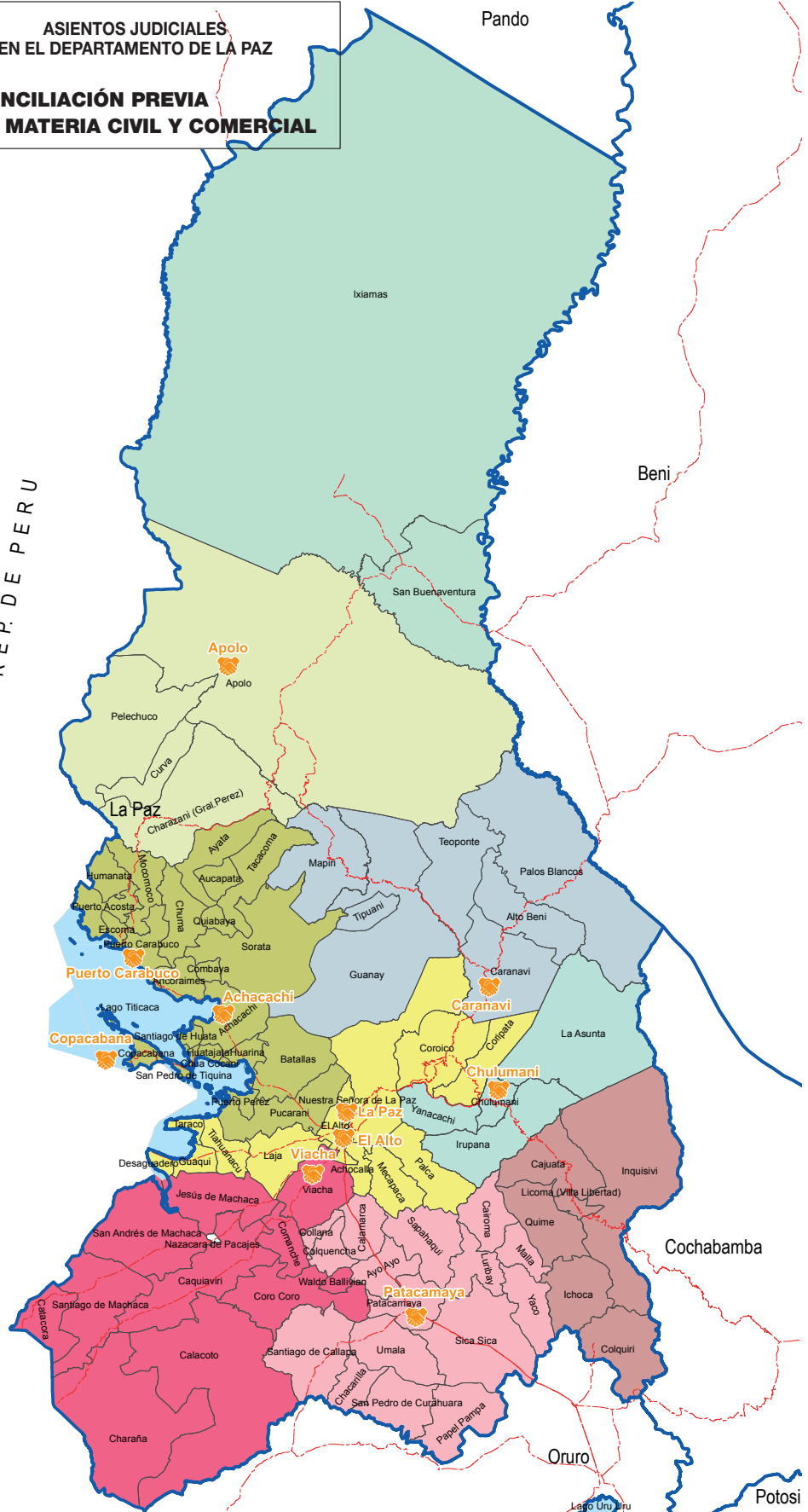
-  Capital de Departamento
-  Capitales de Municipios
-  Tribunal de Sentencia
-  Juzgados de Sentencia y Partido

**ASIENTOS JUDICIALES
EN EL DEPARTAMENTO DE LA PAZ**

**CONCILIACIÓN PREVIA
EN MATERIA CIVIL Y COMERCIAL**



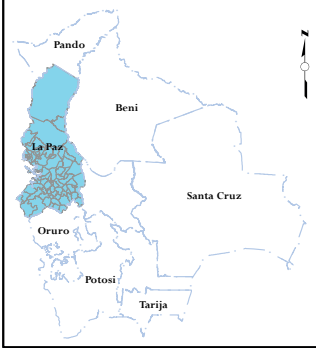
REP. DE PERU



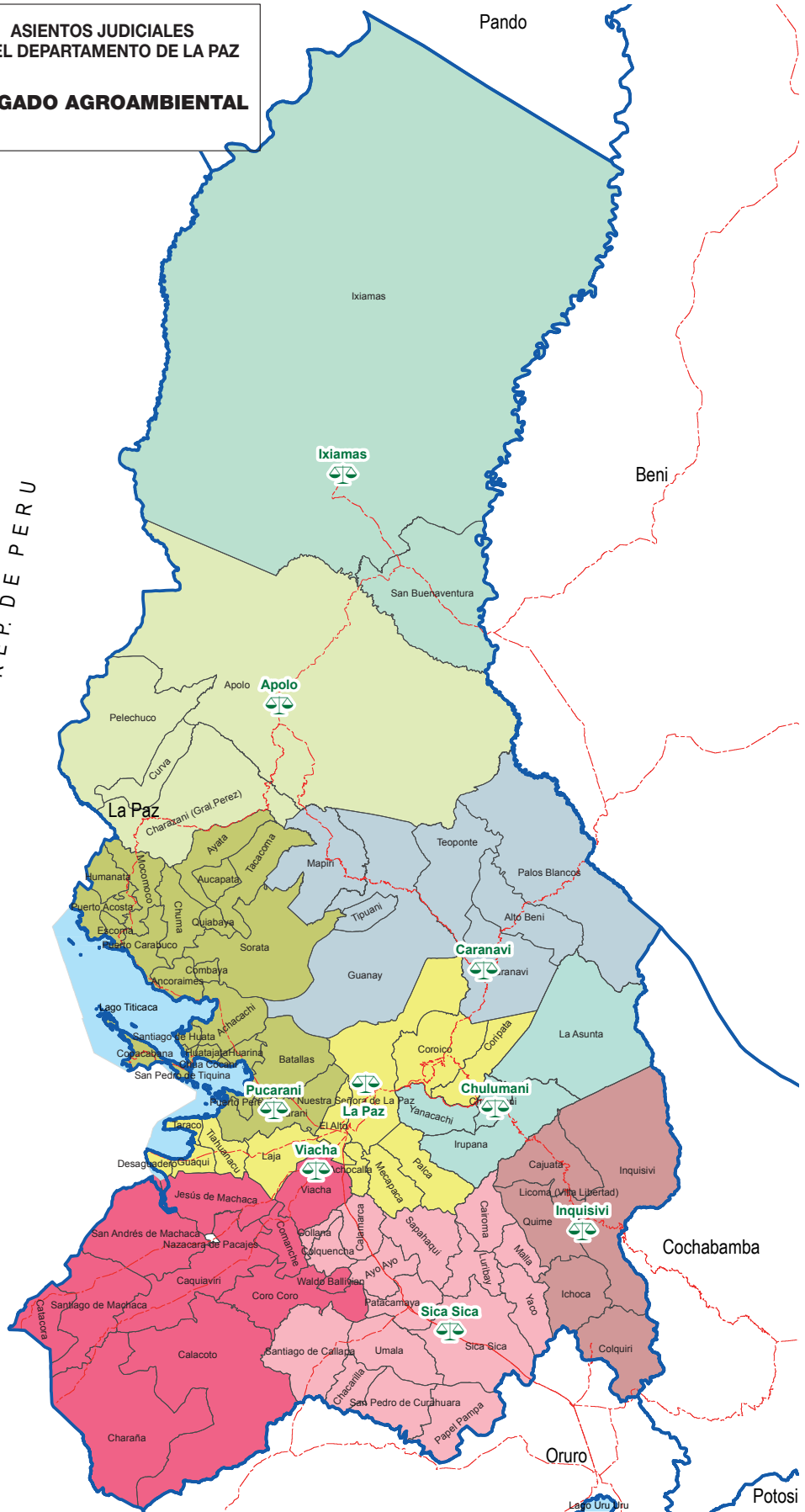
- REFERENCIAS**
- Capital de Departamento
 - Capitales de Municipios
 - Conciliación Previa
En Materia Civil y Comercial

L
A
P
A
Z

UBICACIÓN DEL DEPARTAMENTO DE LA PAZ
EN EL ESTADO PLURINACIONAL DE BOLIVIA



REP. DE PERU



REFERENCIAS

- Capital de Departamento
- Capitales de Municipios
- Juzgado Agroambiental

CREACIÓN:	El Departamento de La Paz fue creado el 23 de enero de 1.826, por Decreto supremo promulgado por Antonio José de Sucre.
POBLACIÓN:	El Departamento de La Paz cuenta con 3.051.947 habitantes (fuente INE).
SUPERFICIE:	La superficie del departamento de La Paz es de 133.985 Km ² .
UBICACIÓN:	El Departamento de La Paz está situado al noroeste de Bolivia con una extensión de 133.985 Km., su capital es la ciudad de La Paz, sede del Gobierno central situado a 3.649 metros sobre el nivel del mar, sus límites son: al norte con Pando; al sur con Oruro; al este con Beni y Cochabamba y al oeste con las Repúblicas de Perú y Chile.
CREACIÓN DEL TRIBUNAL DEPARTAMENTAL DE JUSTICIA:	La Corte Paceña que se remonta en el tiempo a un 15 de diciembre de 1825 cuando el Libertador Simón Bolívar promulga el Decreto por el que se dispone la creación del Tribunal Departamental de Justicia de La Paz, con las mismas atribuciones de las Antiguas Audiencias, cuya jurisdicción abraza el territorio de los Departamentos de La Paz, Cochabamba, con las Provincias de Oruro, Paria y Carangas, disponiendo su composición con cuatro Jueces y un Fiscal. El primer Presidente fue el Dr. Juan de la Cruz Monje y Ortega, quien formó parte de la junta tuitiva, junto al Prócer Don Pedro Domingo Murillo.

DISTANCIA DE LOS ASIENTOS JUDICIALES A CIUDAD CAPITAL LA PAZ

N°	MUNICIPIO	DISTANCIA KM.	TIEMPO DE VIAJE	N°	MUNICIPIO	DISTANCIA KM.	TIEMPO DE VIAJE
1	EL ALTO			21	LURIBAY	186 km.	4 hr.
2	ACHOCALLA	18,5 km.	55 min.	22	SAPAHQUI	95 km.	2 hr. 30 min.
3	SICA SICA	129 km.	2 hr.	23	PUCARANI	55 km.	1 hr. 50 min.
4	PATACAMAYA	109 km.	1 hr. 30 Min.	24	COPACABANA	158 km.	3 hr.
5	CHARAZANI	259 km.	8 hr.	25	CHUMA	240 km.	8 hr.
6	IXIAMAS	566 km.	23 hr. 59 min.	26	COROICO	96 km.	3 hr.
7	CARANAVI	165 km.	5 hr.	27	ACHACACHI	97 km.	2 hr.
8	PUERTO ACOSTA	195 km.	5 hr.	28	CORO CORO	173 km.	2 hr.
9	MOCOMOCO	219 km.	57 min.	29	ACHOCALLA	18,5 km.	55 min.
10	PUERTO CARABUCO	61,7 km.	1 hr. 57 min.	30	CHULUMANI	177 km.	4 hr.
11	APOLO	402 km.	13 hr.	31	PALOS BLANCOS	341 km.	3 hr.
12	VIACHA	32 km.	1 hr.	32	LA ASUNTA	200 km.	4 hr.
13	GUAQUI	91 km.	2 hr.				
14	TIHUANACU	72 km.	1 hr. 30 min.				
15	SAN ANDRÉS DE MACHACA	108 km.	2 hr.				
16	INQUISIVI	333 km.	5 hr. 15 min.				
17	QUIME	241 km.	6 hr.				
18	COLQUIRI	227 km.	4 hr. 15 min.				
19	SORATA	148 km.	3 hr. 30 min.				
20	GUANAY	248 km.	7 hr.				

INFORMACIÓN RELATIVA AL NÚMERO DE MUNICIPIOS, POBLACIÓN Y ASIENTOS JUDICIALES EN EL DEPARTAMENTO DE LA PAZ

N°	PROVINCIA	MUNICIPIO	POBLACIÓN CENSO 2012	ASIENTO JUDICIAL	JUZGADOS Y TRIBUNALES ORDINARIOS	SALAS ORDINARIAS Y CONSTITUCIONALES	JUZGADOS AGROAMBIENTALES	JUZGADOS DISCIPLINARIOS	CONCILIADORES
1		LA PAZ	956.732	LA PAZ	119	16	1	3	22
2	MURILLO	PALCA	15.684						
3		MECAPACA	13.204						
4	MURILLO	EL ALTO	1.109.048	EL ALTO	64				
5	MURILLO	ACHOCALLA	19.995	ACHOCALLA	1				
6	AROMA	SICA SICA	20.598	SICA SICA	3		1		
7		UMALA	8.585						
8		AYO AYO	8.359						
9		CALAMARCA	10.836						
10		PATACAMAYA	22.303	PATACAMAYA	2				1
11		COLQUECHACA	8.157						
12		COLLANA	3.900						
13	BAUTISTA SAAVEDRA	CHARAZANI	9.267	CHARAZANI	1				
14		CURVA	3.351						
15	ABEL	IXIAMAS	9.690	IXIAMAS	1		1		
16	ITURRALDE	SAN	9.708						
17	CARANAVI	CARANAVI	45.500	CARANAVI	4		1		1
18		ALTO BENI	8.837						
19	CAMACHO	PUERTO ACOSTA	10.350	PUERTO ACOSTA	1				
20		MOCOMOCO	12.658	MOCOMOCO	1				
21		PUERTO CARABUCO	9.756	PUERTO CARABUCO	1				1
22		HUMANATA	5.929						
23		ESCOMA	7.412						
24	FRANZ TAMAYO	APOLO	17.423	APOLO	2		1		1
25		PELECHUCO	7.444						
26	INGAVI	VIACHA	85.172	VIACHA	4		1		2
27		GUAQUI	7.728	GUAQUI	2				
28		TIAHUANACU	9.809						
29		DESAGUADERO	7.459						
30		SAN ANDRES DE MACHACA	5.983	SAN ANDRÉS DE MACHACA	1				
31		JESÚS DE MACHACA	11.926						
32		TARACO	6.502						

33	INQUISIVI	INQUISIVI	12.401	INQUISIVI	1		1	
34		QUIME	8.504	QUIME	1			
35		CAJUATA	10.606					
36		COLQUIRI	17.202	COLQUIRI	1			
37		ICHOCA	6.825					
38		VILLA LIBERTAD	3.201					
39	LARECAJA	SORATA	18.043	SORATA	2			
40		GUANAY	13.711	GUANAY	1			
41		TACACOMA	8.120					
42		QUIABAYA	2.468					
43		COMBAYA	1.618					
44		TIPUANI	8.182					
45		MAPIRI	14.741					
46		TEOPONTE	8.617					
47	LOAYZA	LURIBAY	10.196	LURIBAY	1			
48		YACO	10.185					
49		MALLA	7.679					
50		CAIROMA	3.075					
51		SAPAHACUI	9.680	SAPAHACUI	1			
52	LOS ANDES	PUCARANI	24.795	PUCARANI	2		1	
53		LAJA	17.670					
54		BATALLAS	14.892					
55		PUERTO PÉREZ	7.670					
56	MANCO KAPAC	COPACABANA	12.575	COPACABANA	5			1
57		SAN PEDRO DE PAZ	6.099					
58		TITO YUPANQUI	1.908					
59	MUÑECAS	CHUMA	9.888	CHUMA	1			
60		AYATA	8.455					
61		AUCAPATA	6.737					
62	NOR YUNGAS	COROICO	16.599	COROICO	2			
63		CORIPATA	15.679					
64	OMASUYOS	ACHACACHI	35.964	ACHACACHI	3			1
65		ANCORAIMES	9.451					
66		CHUA COCANI	5.503					
67		HUARINA	7.532					
68		SANTIAGO	7.921					
69		HUATAJATA	4.579					

70		CORO CORO	9.481	CORO CORO	2				
71		CAQUIAVIRI	10.772						
72		CALACOTO	7.904						
73	PACAJES	COMANCHE	5.413						
74		CHARAÑA	4.735						
75		WALDO BALLIVIAN	3.007						
76		NAZACARA	616						
77		CALLAPA	6.610						
78	SUD YUNGAS	CHULUMANI	17.501	CHULUMANI	2		1		1
79		IRUPANA	14.906						
80		YANACACHI	6.446						
81		PALOS BLANCOS	24.074	PALOS BLANCOS	1				
82		LA ASUNTA	39.616	LA ASUNTA	1				
83	GUALBERTO	SAN PEDRO	7.245						
84		PAPEL PAMPA	6.437						
85		CHACARILLA	2.218						
86	JOSÉ	SANTIAGO	4.956						
87	MANUEL	CATACORA	1.734						
	TOTALES	87		31	234	16	9	3	31

Fuente: INE: Instituto Nacional de estadísticas

El Departamento de La Paz tiene un total de 87 municipios, de los cuales 31 tienen cobertura de juzgados, que representa el 36% y 56 municipios no tienen presencia de juzgados.

INFORMACIÓN GENERAL DE SERVICIOS DE JUSTICIA

DENOMINACIÓN	CANTIDAD
Asientos Judiciales	31
Juzgados y Tribunales Ordinarios	217
Salas Ordinarias y Constitucionales	16
Conciliadores	31
Juzgados Agroambientales	9
Juzgados Disciplinarios	3
Oficinas de Derechos Reales	14

OTROS SERVICIOS DE JUSTICIA

DENOMINACIÓN	NÚMERO DE SERVIDORES PÚBLICOS		
	CAPITAL	PROVINCIA	TOTAL
R.E.J.A.P.	1	0	1
Notarías	107	36	143
Fiscales	80	53	133

ASIENTO JUDICIAL CAPITAL - LA PAZ

Nº	PROVINCIA	ASIENTO JUDICIAL	DENOMINACIÓN DE JUZGADOS Y/O TRIBUNALES	CANTIDAD DE JUZGADOS
1	MURILLO	LA PAZ	JUZGADO PÚBLICO CIVIL Y COMERCIAL	29
2			JUZGADO PÚBLICO CIVIL Y COMERCIAL 1º-ZONA SUR	1
2			JUZGADO PÚBLICO DE FAMILIA	14
3			JUZGADO PÚBLICO DE FAMILIA 1º-ZONA SUR	1
4			JUZGADO PÚBLICO DE LA NIÑEZ Y ADOLESCENCIA	4
5			JUZGADO PARTIDO DE TRABAJO Y SEGURIDAD SOCIAL	9
6			JUZGADO PARTIDO ADMINISTRATIVO COACTIVO, FISCAL Y TRIBUTARIO	5
7			JUZGADO DE INSTRUCCIÓN PENAL	13
8			JUZGADO DE INSTRUCCIÓN, ANTICORRUPCIÓN Y CONTRA LA VIOLENCIA HACIA LAS MUJERES	5
9			JUZGADO DE SENTENCIA PENAL	16
10			JUZGADO DE SENTENCIA CONTRA LA VIOLENCIA HACIA LAS MUJERES	5
11			JUZGADO DE SENTENCIA ANTICORRUPCIÓN Y CONTRA LA VIOLENCIA HACIA LAS MUJERES	2
12			JUZGADO DE SENTENCIA PENAL, PARTIDO DE TRABAJO Y SEGURIDAD SOCIAL	2
13			JUZGADO DE SENTENCIA PENAL Y ANTICORRUPCIÓN	1
14			JUZGADO DE SENTENCIA PENAL Y PERDIDAD DE DOMINIO	1
15			JUZGADO DE SENTENCIA PENAL Y CONTRA LA VIOLENCIA HACIA LAS MUJERES	1
16			TRIBUNAL DE SENTENCIA	4
17			TRIBUNAL DE SENTENCIA ANTICORRUPCIÓN Y CONTRA LA VIOLENCIA HACIA LAS MUJERES	1
18			TRIBUNAL DE SENTENCIA ANTICORRUPCIÓN	1
19	JUZGADO DE EJECUCIÓN PENAL	4		
		TOTAL MURILLO - LA PAZ	119	



DATOS GENERALES

CREACIÓN:	El municipio de La Paz fue fundado el 1 de Octubre de 1.548.
POBLACIÓN:	El municipio de La Paz cuenta con 956.732 habitantes (fuente INE).
SUPERFICIE:	El municipio de La Paz tiene una superficie de 133.988 Km ² .
UBICACIÓN:	Limita al norte con la provincia Larecaja, al noreste con la provincia Caranavi, al este con la provincia Nor Yungas, al sureste con el municipio de Palca, al sur con los municipios Mecapaca y Achocalla, y al oeste con El Alto.

**ACTIVIDAD
ECONÓMICA:**

La actividad agropecuaria se desarrolla en el área rural que además tiene centros mineros y una cadena de plantas hidroeléctricas en el valle de Zongo. La población se dedicada a estas actividades, sin embargo, es ínfima si se toma en cuenta que el 99.65% de la población del municipio está concentrada en la urbe paceña.

OTROS SERVICIOS DE JUSTICIA

DENOMINACIÓN	NÚMERO DE SERVIDORES	TOTAL NÚMERO DE SERVIDORES PÚBLICOS
R.E.J.A.P.	4	4
Notarías	107	107
Fiscales	80	80

OFICINA DE DERECHOS REALES

Nº	MUNICIPIO	TIPO DE OFICINA	ÍTEMS	EVENTUALES	TOTALES
1	LA PAZ	DEPARTAMENTAL	100	42	142
1	DISTRITO 7	ZONAL	4	2	6
	TOTAL LA PAZ		47	24	71

Nº	MUNICIPIO	TIPO DE OFICINA	ÍTEMS	EVENTUALES	TOTALES
1	EL ALTO	ZONAL	29	7	36
	TOTAL LA PAZ		29	7	36

Nº	MUNICIPIO LA PAZ	TIPO DE OFICINA	ÍTEMS	EVENTUALES	TOTALES
1	SENKATA D8	ZONAL	2	1	3
	TOTAL SENKATA D8		2	1	3

Nº	MUNICIPIO	TIPO DE OFICINA	ÍTEMS	EVENTUALES	TOTALES
1	IRUPANA	PROVINCIAL	1	1	2
	TOTAL IRUPANA		1	1	2

ASIENTO JUDICIAL CAPITAL-EL ALTO

Nº	PROVINCIA	ASIENTO JUDICIAL	DENOMINACIÓN DE JUZGADOS Y/O TRIBUNALES	CANTIDAD DE JUZGADOS
1	MURILLO	EL ALTO	JUZGADO PÚBLICO CIVIL Y COMERCIAL	12
2			JUZGADO PÚBLICO DE FAMILIA	9
3			JUZGADO PÚBLICO DE LA NIÑEZ Y ADOLESCENCIA	2
4			JUZGADO PÚBLICO MIXTO CIVIL Y COMERCIAL, DE FAMILIA, NIÑEZ Y ADOLESCENCIA DE INSTRUCCIÓN PENAL 1º CENTRA INTEGRADO- DISTRITO 1º, 2º, 4º, 6º, 7º, 8.	6
5			JUZGADO PARTIDO DE TRABAJO Y SEGURIDAD SOCIAL	4
6			JUZGADO ADMINISTRATIVO, COACTIVO, FISCAL Y TRIBUTARIO	1
7			JUZGADO DE INSTRUCCIÓN PENAL	7
8			JUZGADO DE INSTRUCCIÓN ANTICORRUPCIÓN Y CONTRA LA VIOLENCIA HACIA LAS MUJERES	4
9			JUZGADO DE SENTENCIA PENAL	9
10			JUZGADO DE SENTENCIA CONTRA LA VIOLENCIA HACIA LAS MUJERES	3
11			JUZGADO DE SENTENCIA ANTICORRUPCIÓN Y CONTRA LA VIOLENCIA HACIA LAS MUJERES	2
12			TRIBUNAL DE SENTENCIA	4
13			JUZGADO DE EJECUCIÓN PENAL	1
		TOTAL EL ALTO	64	



DATOS GENERALES

CREACIÓN:	El municipio de El Alto fue fundado el 6 de Marzo de 1.985.
POBLACIÓN:	El municipio de El Alto cuenta con 1.109.048 habitantes (fuente INE).
SUPERFICIE:	El municipio de El Alto tiene una superficie de 5.302 Km2.
UBICACIÓN:	Al noroeste limita con la provincia Los Andes, al este con la ciudad de La Paz, al sur con la provincia Ingavi y al sur este con el municipio de Achocalla.
ACTIVIDAD ECONÓMICA:	En los últimos años ha logrado desarrollar numerosas actividades industriales y comerciales propias. La feria semanal en la zona 16 de Julio y su centro comercial de La Ceja, concentra una muy variada oferta de productos. Su producción artesanal, el crecimiento de sus pequeñas industrias y la presencia de numerosas organizaciones de acción social, promueven oportunidades de trabajo para los migrantes que llegan de las zonas rurales del departamento, es ínfima si se toma en cuenta que el 99.65% de la población del municipio está concentrado en la urbe paceña.

OTROS SERVICIOS DE JUSTICIA

DENOMINACIÓN	NÚMERO DE SERVIDORES PÚBLICOS
R.E.J.A.P.	2
Notarías	31
Fiscales	30

OFICINAS DE DERECHOS REALES

Nº	MUNICIPIO	TIPO DE OFICINA	ÍTEMS	EVENTUALES	TOTALES
1	EL ALTO	DEPARTAMENTAL	29	7	36
	TOTAL EL ALTO		29	7	36

ASIENTO JUDICIAL DE ACHOCALLA

PROVINCIA	ASIENTO JUDICIAL	DENOMINACIÓN DE JUZGADOS Y/O TRIBUNALES	CANTIDAD DE JUZGADOS
MURILLO	ACHOCALLA	JUZGADO PÚBLICO MIXTO CIVIL Y COMERCIAL, DE FAMILIA, DE LA NIÑEZ Y ADOLESCENCIA E INSTRUCCIÓN PENAL 1°	1



DATOS GENERALES

CREACIÓN:	El municipio de Achocalla fue fundado el 24 de Octubre de 1.947.
POBLACIÓN:	El municipio de Achocalla cuenta con 19.995 habitantes (fuente INE).
SUPERFICIE:	El municipio de Achocalla tiene una superficie de 2.200 Km ² .
UBICACIÓN:	Achocalla es la tercera sección de la provincia Murillo, ubicada al sur de la ciudad de La Paz, a una distancia de 30 Km..
ACTIVIDAD ECONÓMICA:	La agricultura constituye una de las actividades económicas principales, en el municipio se cultiva principalmente cebada, maíz, zanahoria, lechuga, repollo, tomate, acelga, rábano, cebolla, vainita, haba, arveja y apio.

OTROS SERVICIOS DE JUSTICIA

DENOMINACIÓN	NÚMERO DE SERVIDORES PÚBLICOS
R.E.J.A.P.	0
Notarías	0
Fiscales	0

OFICINA DE DERECHOS REALES

Nº	MUNICIPIO	TIPO DE OFICINA	ÍTEMS	EVENTUALES	TOTALES
1	ACHOCALLA	ZONAL	3	3	6
	TOTAL ACHOCALLA		3	3	6

ASIENTO JUDICIAL DE SICA SICA

PROVINCIA	ASIENTO JUDICIAL	DENOMINACIÓN DE JUZGADOS Y/O TRIBUNALES	CANTIDAD DE JUZGADOS
AROMA	SICA SICA	JUZGADO PÚBLICO MIXTO CIVIL Y COMERCIAL Y DE FAMILIA 1°	1
		JUZGADO PÚBLICO DE LA NIÑEZ Y ADOLESCENCIA E INSTRUCCIÓN PENAL 1°	1
		TRIBUNAL DE SENTENCIA PENAL 1° JUZGADO DE PARTIDO DEL TRABAJO Y SEGURIDAD SOCIAL Y DE SENTENCIA PENAL	1
		TOTAL	3



DATOS GENERALES

CREACIÓN:	El municipio de Sica Sica fue fundado el 23 de Noviembre de 1.698.
POBLACIÓN:	El municipio de Sica Sica cuenta con 20.598 habitantes (fuente INE).
SUPERFICIE:	El municipio de Sica Sica tiene una superficie de 1713 Km2.
UBICACIÓN:	Sica Sica (c. Villa de Aroma), es la primera sección municipal de la provincia Aroma del departamento de La Paz, se encuentra sobre la carretera internacional Panamericana, que une los departamentos de La Paz y Oruro.
ACTIVIDAD ECONÓMICA:	Por sus características agroclimáticas típicas del altiplano, la producción agrícola es básicamente destinada a la seguridad alimentaria, con cultivos de papa, oca, cebolla, quinua, alfa alfa, cebada.

OTROS SERVICIOS DE JUSTICIA

DENOMINACIÓN	NÚMERO DE SERVIDORES PÚBLICOS
R.E.J.A.P.	0
Notarías	2
Fiscales	1

OFICINA DE DERECHOS REALES

Nº	MUNICIPIO	TIPO DE OFICINA	ÍTEMS	EVENTUALES	TOTALES
1	ACHOCALLA	ZONAL	0	1	1
	TOTAL SICA SICA		0	1	1

ASIENTO JUDICIAL DE PATACAMAYA

PROVINCIA	ASIENTO JUDICIAL	DENOMINACIÓN DE JUZGADOS Y/O TRIBUNALES	CANTIDAD DE JUZGADOS
AROMA	PATACAMAYA	JUZGADO PÚBLICO CIVIL Y COMERCIAL, DE PARTIDO DEL TRABAJO Y SEGURIDAD SOCIAL Y DE SENTENCIA PENAL 1°	1
		JUZGADO PÚBLICO MIXTO DE FAMILIA, DE LA NIÑEZ Y ADOLESCENCIA E INSTRUCCIÓN PENAL 1°	1



DATOS GENERALES

CREACIÓN:	El municipio de Patacamaya fue fundado el 21 de Noviembre de 1.908.
POBLACIÓN:	El municipio de Patacamaya cuenta con 22.303 habitantes (fuente INE).
SUPERFICIE:	El municipio de Patacamaya tiene una superficie de 533 Km ² .
UBICACIÓN:	Patacamaya es la quinta sección municipal de la provincia Aroma, ubicada sobre la red troncal del camino La Paz - Oruro, a 109 Km.s. de la capital del departamento. De Patacamaya parte la conexión caminera hacia Tambo Quemado, en la frontera con Chile, principal vía de acceso de Bolivia hacia el océano Pacífico.
ACTIVIDAD ECONÓMICA:	La actividad económica principal que se desarrolla en el municipio de Patacamaya es la agricultura con cultivos de papa, cebada y quinua, destinados a su comercialización en las ferias locales, mientras que los cultivos de trigo, cañahua, haba, arveja, cebada y grano son para el consumo familiar.

OTROS SERVICIOS DE JUSTICIA

DENOMINACIÓN	NÚMERO DE SERVIDORES PÚBLICOS
R.E.J.A.P.	0
Notarías	2
Fiscales	0

OFICINA DE DERECHOS REALES

N°	MUNICIPIO	TIPO DE OFICINA	ÍTEMS	EVENTUALES	TOTALES
1	ACHOCALLA	ZONAL	0	1	1
	TOTAL PATACAMAYA		0	1	1

ASIENTO JUDICIAL DE CHARAZANI

PROVINCIA	ASIENTO JUDICIAL	DENOMINACIÓN DE JUZGADOS Y/O TRIBUNALES	CANTIDAD DE JUZGADOS
BAUTISTA SAAVEDRA	CHARAZANI	JUZGADO PÚBLICO MIXTO CIVIL Y COMERCIAL, DE FAMILIA, DE LA NIÑEZ Y ADOLESCENCIA E INSTRUCCIÓN PENAL 1°	1

Bautista Saavedra



DATOS GENERALES

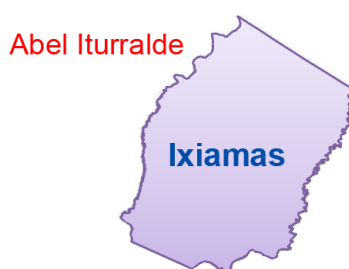
CREACIÓN:	El municipio de Charazani fue fundado el 23 de Diciembre de 1.826.
POBLACIÓN:	El municipio de Charazani cuenta con 9.267 habitantes (fuente INE).
SUPERFICIE:	El municipio de Charazani tiene una superficie de 1.616 Km2.
UBICACIÓN:	Charasani (Gral. Juan J. Pérez), es la primera sección municipal de la provincia Bautista Saavedra del departamento de La Paz.
ACTIVIDAD ECONÓMICA:	La actividad predominante en el municipio de Charazani es la agricultura, con la producción de papa, maíz, oca, arveja, trigo y en las partes bajas, frutales, como el durazno.

OTROS SERVICIOS DE JUSTICIA

DENOMINACIÓN	NÚMERO DE SERVIDORES PÚBLICOS
R.E.J.A.P.	0
Notarías	1
Fiscales	0

ASIENTO JUDICIAL DE IXIAMAS

PROVINCIA	ASIENTO JUDICIAL	DENOMINACIÓN DE JUZGADOS Y/O TRIBUNALES	CANTIDAD DE JUZGADOS
ABEL ITURRALDE	IXIAMAS	JUZGADO PÚBLICO MIXTO CIVIL Y COMERCIAL, DE FAMILIA, DE LA NIÑEZ Y ADOLESCENCIA E INSTRUCCIÓN PENAL 1°	1



DATOS GENERALES

CREACIÓN:	El municipio de Ixiamas fue fundado el 13 de Junio de 1.680.
POBLACIÓN:	El municipio de Ixiamas cuenta con 9.690 habitantes (fuente INE).
SUPERFICIE:	El municipio de Ixiamas tiene una superficie de 37.189 Km2.
UBICACIÓN:	Ixiamas, es la primera sección de la provincia Abel Iturralde del departamento de La Paz, limita al norte con el departamento de Pando, al sur con el municipio de San Buenaventura, al este con el departamento del Beni y al oeste con la República del Perú.
ACTIVIDAD ECONÓMICA:	La principal actividad que desarrolla la población es la agricultura, con cultivos de arroz, maíz, plátano y yuca, entre otros; además de cultivos de caña, maní, camote, fréjol, maní, locoto, ají verde, lechuga, soya y limón, destinados al consumo familiar.

OTROS SERVICIOS DE JUSTICIA

DENOMINACIÓN	NÚMERO DE SERVIDORES PÚBLICOS
R.E.J.A.P.	0
Notarías	1
Fiscales	1

ASIENTO JUDICIAL DE CARANAVI

PROVINCIA	ASIENTO JUDICIAL	DENOMINACIÓN DE JUZGADOS Y/O TRIBUNALES	CANTIDAD DE JUZGADOS
CARANAVI	CARANAVI	JUZGADO PUBLICO DE LA NIÑEZ Y ADOLESCENCIA E INSTRUCCIÓN PENAL 1°	1
		JUZGADO PÚBLICO MIXTO CIVIL Y COMERCIAL Y DE FAMILIA 1°	1
		JUZGADO DE SENTENCIA PENAL, PÚBLICO DE FAMILIA, PARTIDO DE TRABAJO Y SEGURIDAD SOCIAL 1°	1
		TRIBUNAL DE SENTENCIA PENAL 1°	1



DATOS GENERALES

CREACIÓN:	El municipio de Caranavi fue fundado el 16 de Diciembre de 1.992.
POBLACIÓN:	El municipio de Caranavi cuenta con 45.500 habitantes (fuente INE).
SUPERFICIE:	El municipio de Caranavi tiene una superficie de 2.414 Km2.
UBICACIÓN:	Caranavi, es la primera y única sección de la provincia del mismo nombre, limita al norte con el municipio de Guanay, al sur con el municipio de Coroico, al este con los municipios de Irupana y Palos Blancos, y al oeste con los municipios de Mecapaca y Guanay.
ACTIVIDAD ECONÓMICA:	Posee un clima favorable para el desarrollo de ciertas especies vegetales, la diversificación de cultivos y la existencia de fauna diversa. Su producción de café es importante, produce el 80% del café de exportación nacional; así como también la de cítricos, bananos, cacao y papaya.

OTROS SERVICIOS DE JUSTICIA		OFICINA DE DERECHOS REALES					
DENOMINACIÓN	NÚMERO DE SERVIDORES PÚBLICOS	Nº	MUNICIPIO	TIPO DE OFICINA	ÍTEMS	EVENTUALES	TOTAL
R.EJ.A.P	0	1	CARANAVI	PROVINCIAL	1	0	1
Notarías	2		TOTAL CARANAVI		1	0	1
Fiscales	2						

ASIENTO JUDICIAL DE PUERTO ACOSTA

PROVINCIA	ASIENTO JUDICIAL	DENOMINACIÓN DE JUZGADOS Y/O TRIBUNALES	CANTIDAD DE JUZGADOS
CAMACHO	PUERTO ACOSTA	JUZGADO PÚBLICO MIXTO CIVIL Y COMERCIAL, DE FAMILIA, DE LA NIÑEZ Y ADOLESCENCIA, DE PARTIDO DEL TRABAJO Y SEGURIDAD SOCIAL E INSTRUCCIÓN PENAL 1°	1



DATOS GENERALES

CREACIÓN:	El municipio de Puerto Acosta fue fundado el 6 de Noviembre de 1.911.
POBLACIÓN:	El municipio de Puerto Acosta cuenta con 10.350 habitantes (fuente INE).
SUPERFICIE:	El municipio de Puerto Acosta tiene una superficie de 833 Km ² .
UBICACIÓN:	Puerto Acosta es la primera sección municipal de la provincia Camacho. Limita al norte con la provincia Saavedra y la República del Perú, al sur con el lago Titicaca y la provincia Omasuyos, al este con la provincia Muñecas y al oeste con el lago Titicaca.
ACTIVIDAD ECONÓMICA:	La economía agraria de los pobladores gira en torno a dos cultivos la papa y la oca, con rendimientos muy bajos.

OTROS SERVICIOS DE JUSTICIA

DENOMINACIÓN	NÚMERO DE SERVIDORES PÚBLICOS
R.E.J.A.P.	0
Notarías	0
Fiscales	1

ASIENTO JUDICIAL DE MOCOMOCO

PROVINCIA	ASIENTO JUDICIAL	DENOMINACIÓN DE JUZGADOS Y/O TRIBUNALES	CANTIDAD DE JUZGADOS
CAMACHO	MOCOMOCO	JUZGADO PÚBLICO MIXTO CIVIL Y COMERCIAL, DE FAMILIA, DE LA NIÑEZ Y ADOLESCENCIA, DE PARTIDO DEL TRABAJO Y SEGURIDAD SOCIAL E INSTRUCCIÓN PENAL 1°	1



DATOS GENERALES

CREACIÓN:	El municipio de Mocomoco fue fundado el 6 de Noviembre de 1.911.
POBLACIÓN:	El municipio de Mocomoco cuenta con 12.658 habitantes (fuente INE).
SUPERFICIE:	El municipio de Mocomoco tiene una superficie de 1.738 Km2.
UBICACIÓN:	Mocomoco, está ubicado en la provincia Eliodoro Camacho del departamento de La Paz, limita al norte con el municipio Gral. Pérez, al sur con el municipio Puerto Carabuco, al este con Chuma y al oeste con Puerto Acosta
ACTIVIDAD ECONÓMICA:	Los pobladores se dedican principalmente a la agricultura. Los cultivos que se practican son papa, oca, haba y cereales, además de quinua, papaliza y arveja. La pecuaria está centrada en la cría de ganado bovino, camélido y ovino, y en menor proporción porcino, caprino, equino y aves de corral.

OTROS SERVICIOS DE JUSTICIA

DENOMINACIÓN	NÚMERO DE SERVIDORES PÚBLICOS
R.E.J.A.P.	0
Notarías	1
Fiscales	0

ASIENTO JUDICIAL DE PUERTO CARABUCO

PROVINCIA	ASIENTO JUDICIAL	DENOMINACIÓN DE JUZGADOS Y/O TRIBUNALES	CANTIDAD DE JUZGADOS
CAMACHO	PUERTO CARABUCO	JUZGADO PÚBLICO MIXTO CIVIL Y COMERCIAL, DE FAMILIA, DE LA NIÑEZ Y ADOLESCENCIA, DE PARTIDO DEL TRABAJO Y SEGURIDAD SOCIAL E INSTRUCCIÓN PENAL 1°	1



DATOS GENERALES

CREACIÓN:	El municipio de Puerto Carabuco fue fundado el 30 de Octubre de 1.995.
POBLACIÓN:	El municipio de Puerto Carabuco cuenta con 9.756 habitantes (fuente INE).
SUPERFICIE:	El municipio de Puerto Carabuco tiene una superficie de 408 Km2.
UBICACIÓN:	Puerto Carabuco, es la tercera sección de la provincia Camacho, se encuentra situada en el altiplano norte del departamento de La Paz, con el acceso vial La Paz - Puerto Chaguaya - Puerto Carabuco. Limita al norte con el municipio Mocomoco, al sur con la provincia Omasuyos, al este con la provincia Muñecas y al oeste con el Lago Titicaca.
ACTIVIDAD ECONÓMICA:	La principal actividad de la población es la agrícola, que se caracteriza por ser de subsistencia, destinada principalmente al consumo familiar. Sus principales cultivos son la papa y la cebada y en menor proporción quinua, papaliza y oca.

OTROS SERVICIOS DE JUSTICIA

DENOMINACIÓN	NÚMERO DE SERVIDORES PÚBLICOS
R.E.J.A.P.	0
Notarías	1
Fiscales	0

ASIENTO JUDICIAL DE APOLO

PROVINCIA	ASIENTO JUDICIAL	DENOMINACIÓN DE JUZGADOS Y/O TRIBUNALES	CANTIDAD DE JUZGADOS
FRANZ TAMAYO	APOLO	JUZGADO PÚBLICO CIVIL Y COMERCIAL E INSTRUCCIÓN PENAL 1°	1
		JUZGADO PÚBLICO MIXTO DE FAMILIA, DE LA NIÑEZ Y ADOLESCENCIA, DE PARTIDO DEL TRABAJO Y SEGURIDAD SOCIAL Y DE SENTENCIA PENAL 1°	1



DATOS GENERALES

CREACIÓN:	El municipio de Apolo fue fundado el 23 de Enero de 1.826.
POBLACIÓN:	El municipio de Apolo cuenta con 17.423 habitantes (fuente INE).
SUPERFICIE:	El municipio de Apolo tiene una superficie de 13.781 Km2.
UBICACIÓN:	Apolo, es la primera sección de la provincia Franz Tamayo del departamento de La Paz, se encuentra en la zona denominada Alto Beni, limita al norte con lo provincia Iturralde, al este con el departamento del Beni, al sureste con la provincia Sud Yungas, al oeste con el municipio de Pelechuco y al noroeste con la República del Perú.
ACTIVIDAD ECONÓMICA:	La principal actividad, es la ganadería, que como se mencionó, ha ocasionado el desgaste de la capa orgánica superficial de los suelos de planicie. La agricultura constituye otra actividad importante.

OTROS SERVICIOS DE JUSTICIA

DENOMINACIÓN	NÚMERO DE SERVIDORES PÚBLICOS
R.E.J.A.P.	0
Notarías	1
Fiscales	1

ASIENTO JUDICIAL DE VIACHA

PROVINCIA	ASIENTO JUDICIAL	DENOMINACIÓN DE JUZGADOS Y/O TRIBUNALES	CANTIDAD DE JUZGADOS
INGAVI	VIACHA	JUZGADO PÚBLICO CIVIL Y COMERCIAL Y DE FAMILIA 1°	2
		JUZGADO PÚBLICO DE LA NIÑEZ Y ADOLESCENCIA, DEL TRABAJO Y SEGURIDAD SOCIAL Y DE SENTENCIA PENAL 1°	1
		JUZGADO DE INSTRUCCIÓN PENAL 1°	1
		JUZGADO DE INSTRUCCIÓN PENAL 1°	1



DATOS GENERALES

CREACIÓN:	El municipio de Viacha fue fundado el 5 de Diciembre de 1.882.
POBLACIÓN:	El municipio de Viacha cuenta con 85.172 habitantes (fuente INE).
SUPERFICIE:	El municipio de Viacha tiene una superficie de 5.302 Km2.
UBICACIÓN:	Viacha se encuentra situada en la provincia Ingavi, al suroeste de la ciudad de La Paz, con vías troncales de acceso por carretera: La Paz - Viacha, Viacha - Tacna, Viacha - Charaña y con la frontera con el Perú.
ACTIVIDAD ECONÓMICA:	La actividad más importante es la ganadería, en especial la cría de vacunos, habiéndose introducido recientemente ganado vacuno mejorado de la raza Holstein, en San Andrés de Machaca además se tiene la cría de porcinos, ovinos y camélidos.

OTROS SERVICIOS DE JUSTICIA		OFICINA DE DERECHOS REALES					
DENOMINACIÓN	NÚMERO DE SERVIDORES PÚBLICOS	Nº	MUNICIPIO	TIPO DE OFICINA	ÍTEMS	EVENTUALES	TOTAL
R.EJ.A.P	0	1	VIACHA	PROVINCIAL	3	6	9
Notarías	1		TOTAL VIACHA		3	6	9
Fiscales	3						

ASIENTO JUDICIAL DE GUAQUI

PROVINCIA	ASIENTO JUDICIAL	DENOMINACIÓN DE JUZGADOS Y/O TRIBUNALES	CANTIDAD DE JUZGADOS
INGAVI	GUAQUI	JUZGADO PÚBLICO MIXTO CIVIL Y COMERCIAL, DE FAMILIA E INSTRUCCIÓN PENAL 1°	1
		JUZGADO PÚBLICO MIXTO CIVIL Y COMERCIAL, DE FAMILIA, DE LA NIÑEZ Y ADOLESCENCIA, DE PARTIDO DEL TRABAJO Y SEGURIDAD SOCIAL Y DE SENTENCIA PENAL 2°	1



DATOS GENERALES

CREACIÓN:	El municipio de Guaqui fue fundado el 13 de Noviembre de 1.903.
POBLACIÓN:	El municipio de Guaqui cuenta con 7.728 habitantes (fuente INE).
SUPERFICIE:	El municipio de Guaqui tiene una superficie de 5.410 Km2.
UBICACIÓN:	Guaqui, es la segunda sección de la provincia Ingavi del departamento de La Paz, limita al norte con el lago Titicaca y el municipio Tiawanacu, al sur con el municipio Viacha, al este con el municipio Tiawanacu y al oeste con el municipio Desaguadero.
ACTIVIDAD ECONÓMICA:	La mayor parte de la población vive de la agricultura, ganadería, pesca, artesanía, turismo, industria.

OTROS SERVICIOS DE JUSTICIA

DENOMINACIÓN	NÚMERO DE SERVIDORES PÚBLICOS
R.E.J.A.P.	0
Notarías	0
Fiscales	1

ASIENTO JUDICIAL DE SAN ANDRÉS DE MACHACA

PROVINCIA	ASIENTO JUDICIAL	DENOMINACIÓN DE JUZGADOS Y/O TRIBUNALES	CANTIDAD DE JUZGADOS
INGAVI	SAN ANDRÉS DE MACHACA	JUZGADO PÚBLICO MIXTO CIVIL Y COMERCIAL, DE FAMILIA, DE LA NIÑEZ Y ADOLESCENCIA, DE PARTIDO DEL TRABAJO Y SEGURIDAD SOCIAL E INSTRUCCIÓN PENAL 1°	1



DATOS GENERALES

CREACIÓN:	El municipio de San Andrés de Machaca fue fundado el 7 de Mayo del 2.002.
POBLACIÓN:	El municipio de San Andrés de Machaca cuenta con 5.983 habitantes (fuente INE).
SUPERFICIE:	El municipio de San Andrés de Machaca tiene una superficie de 1502 Km2.
UBICACIÓN:	San Andrés de Machaca es la quinta sección municipal de la provincia Ingavi en el departamento de La Paz, Bolivia.
ACTIVIDAD ECONÓMICA:	La región tiene un potencial turístico, no sólo por su templo, que fue declarado monumento nacional de Bolivia, en el año 1962, sino por su imponente altiplano que cobija una abundante cultura milenaria. Las tradiciones quechuas y aymaras se mantienen vigentes en los poblados donde los nativos sobreviven y profesan culto a la tierra (Pachamama o Madre Tierra), al igual que sus ancestros.

OTROS SERVICIOS DE JUSTICIA

DENOMINACIÓN	NÚMERO DE SERVIDORES PÚBLICOS
R.E.J.A.P.	0
Notarías	0
Fiscales	0

ASIENTO JUDICIAL DE INQUISIVI

PROVINCIA	ASIENTO JUDICIAL	DENOMINACIÓN DE JUZGADOS Y/O TRIBUNALES	CANTIDAD DE JUZGADOS
INQUISIVI	INQUISIVI	JUZGADO PÚBLICO MIXTO CIVIL Y COMERCIAL, DE FAMILIA, DE LA NIÑEZ Y ADOLESCENCIA, DE PARTIDO DEL TRABAJO Y SEGURIDAD SOCIAL Y DE SENTENCIA PENAL 1°	1



DATOS GENERALES

CREACIÓN:	El municipio de Inquisivi fue fundado el 2 de Noviembre de 1.844.
POBLACIÓN:	El municipio de Inquisivi cuenta con 12.401 habitantes (fuente INE).
SUPERFICIE:	El municipio de Inquisivi tiene una superficie de 3.268 Km ² .
UBICACIÓN:	Inquisivi es la primera sección de la provincia del mismo nombre. Al norte limita con la provincia Sud Yungas, al este con el departamento de Cochabamba, al sur con los municipios de Colquiri e Ichoca, al oeste con el de Quime y al noroeste con los de Licoma Pampa y Cajuata.
ACTIVIDAD ECONÓMICA:	La actividad principal es la agropecuaria, con cultivos de papa, maíz, trigo, zapallo, cebada, haba y quinua.

OTROS SERVICIOS DE JUSTICIA

DENOMINACIÓN	NÚMERO DE SERVIDORES PÚBLICOS
R.E.J.A.P.	0
Notarías	1
Fiscales	0

ASIENTO JUDICIAL DE QUIME

PROVINCIA	ASIENTO JUDICIAL	DENOMINACIÓN DE JUZGADOS Y/O TRIBUNALES	CANTIDAD DE JUZGADOS
INQUISIVI	QUIME	JUZGADO PÚBLICO MIXTO CIVIL Y COMERCIAL, DE FAMILIA, DE LA NIÑEZ Y ADOLESCENCIA E INSTRUCCIÓN PENAL 1°	1



DATOS GENERALES

CREACIÓN:	El municipio de Quime fue fundado el 13 de Octubre de 1.887.
POBLACIÓN:	El municipio de Quime cuenta con 8.504 habitantes (fuente INE).
SUPERFICIE:	El municipio de Quime tiene una superficie de 1846 Km2.
UBICACIÓN:	Quime, es la segunda sección de la provincia Inquisivi, limita al norte con la provincia Sud Yungas, al noreste con los municipios Cajuata y Licoma Pampa, al sur con el de Ichoca y al oeste con la provincia Loayza. La vía de ingreso es la carretera La Paz – Patacamaya - Khoani - Caxata – Quime.
ACTIVIDAD ECONÓMICA:	La actividad económica predominante en el municipio es la agricultura, con la producción de hortalizas, frutales y papa, seguida del rubro forestal dedicado a la producción de callapos de eucalipto y la ganadería de camélidos, bovinos y ovinos.

OTROS SERVICIOS DE JUSTICIA

DENOMINACIÓN	NÚMERO DE SERVIDORES PÚBLICOS
R.E.J.A.P.	0
Notarías	1
Fiscales	1

ASIENTO JUDICIAL DE COLQUIRI

PROVINCIA	ASIENTO JUDICIAL	DENOMINACIÓN DE JUZGADOS Y/O TRIBUNALES	CANTIDAD DE JUZGADOS
INQUISIVI	COLQUIRI	JUZGADO PÚBLICO MIXTO CIVIL Y COMERCIAL, DE FAMILIA, DE LA NIÑEZ Y ADOLESCENCIA, DE PARTIDO DEL TRABAJO Y SEGURIDAD SOCIAL E INSTRUCCIÓN PENAL 1°	1



DATOS GENERALES

CREACIÓN:	El municipio de Colquiri fue fundado el 3 de Diciembre de 1.919.
POBLACIÓN:	El municipio de Colquiri cuenta con 17.202 habitantes (fuente INE).
SUPERFICIE:	El municipio de Colquiri tiene una superficie de 987,93 Km ² .
UBICACIÓN:	Colquiri es la cuarta sección municipal de la provincia Inquisivi. Al norte limita con los municipios de Ichoca e Inquisivi, al este con el departamento de Cochabamba y al sur con el departamento de Oruro. La vía de acceso es la ruta La Paz - Patacamaya - Caracollo, de donde se efectúa el desvío hasta Colquiri.
ACTIVIDAD ECONÓMICA:	La actividad económica predominante es la agricultura, con la producción de papa en la parte alta y frutales en el sector del valle, la actividad pecuaria se orienta a la cría de ovejas, llamas, alpacas y vacunos de raza criolla.

OTROS SERVICIOS DE JUSTICIA

DENOMINACIÓN	NÚMERO DE SERVIDORES PÚBLICOS
R.E.J.A.P.	0
Notarías	1
Fiscales	0

ASIENTO JUDICIAL DE SORATA

PROVINCIA	ASIENTO JUDICIAL	DENOMINACIÓN DE JUZGADOS Y/O TRIBUNALES	CANTIDAD DE JUZGADOS
LARECAJA	SORATA	JUZGADO PÚBLICO CIVIL Y COMERCIAL E INSTRUCCIÓN PENAL 1°	1
		JUZGADO PÚBLICO MIXTO DE FAMILIA, DE LA NIÑEZ Y ADOLESCENCIA, DE PARTIDO DEL TRABAJO Y SEGURIDAD SOCIAL Y DE SENTENCIA PENAL 1°	1



DATOS GENERALES

CREACIÓN:	El municipio de Sorata fue fundado el 16 de Enero de 1.900.
POBLACIÓN:	El municipio de Sorata cuenta con 18.043 habitantes (fuente INE).
SUPERFICIE:	El municipio de Sorata tiene una superficie de 2.056 Km2.
UBICACIÓN:	Sorata se encuentra situada al norte del departamento de La Paz, al pie del majestuoso nevado Illampu, en la provincia Larecaja. Al norte limita con los municipios de Tacacoma y Guanay, al este con Tipuani, al sur y al este está rodeado por el de Guanay y al suroeste con la provincia Omasuyos.
ACTIVIDAD ECONÓMICA:	La actividad más importante la constituye la agricultura, con el cultivo de maíz, zanahoria, cebolla, tomate, zapallo, papa, frutas (papaya, chirimoya, durazno, palta, lacayote). Asimismo, la explotación minera de estaño y oro en los sectores Chusi, Santa María, Moco Toro y Yani.

OTROS SERVICIOS DE JUSTICIA

DENOMINACIÓN	NÚMERO DE SERVIDORES PÚBLICOS
R.E.J.A.P.	0
Notarías	1
Fiscales	1

ASIENTO JUDICIAL DE GUANAY

PROVINCIA	ASIENTO JUDICIAL	DENOMINACIÓN DE JUZGADOS Y/O TRIBUNALES	CANTIDAD DE JUZGADOS
LARECAJA	GUANAY	JUZGADO PÚBLICO MIXTO CIVIL Y COMERCIAL, DE FAMILIA, DE LA NIÑEZ Y ADOLESCENCIA E INSTRUCCIÓN PENAL 1°	1



DATOS GENERALES

CREACIÓN:	El municipio de Guanay fue fundado el 2 de Noviembre de 1.947.
POBLACIÓN:	El municipio de Guanay cuenta con 13.711 habitantes (fuente INE).
SUPERFICIE:	El municipio de Guanay tiene una superficie de 3.947,91 Km ² .
UBICACIÓN:	Guanay, es la segunda sección municipal de la provincia Larecaja. Limita al norte con la provincia Franz Tamayo, al este con las provincias Sud Yungas y Caranavi, al sur con la provincia Murillo, al suroeste con la provincia Los Andes, al oeste con el municipio de Sorata y al noroeste con Tacacoma.
ACTIVIDAD ECONÓMICA:	Su economía se basa en la producción agrícola y pecuaria, para lo cual cuenta, con climas y suelos apropiados que permiten diversificar su producción, otra fuente económica es la minería del oro en la región tropical y estaño en la parte andina.

OTROS SERVICIOS DE JUSTICIA

DENOMINACIÓN	NÚMERO DE SERVIDORES PÚBLICOS
R.E.J.A.P.	0
Notarías	1
Fiscales	1

ASIENTO JUDICIAL DE LURIBAY

PROVINCIA	ASIENTO JUDICIAL	DENOMINACIÓN DE JUZGADOS Y/O TRIBUNALES	CANTIDAD DE JUZGADOS
LOAYZA	LURIBAY	JUZGADO PÚBLICO MIXTO CIVIL Y COMERCIAL, DE FAMILIA, DE LA NIÑEZ Y ADOLESCENCIA, DE PARTIDO DEL TRABAJO Y SEGURIDAD SOCIAL E INSTRUCCIÓN PENAL 1°	1



DATOS GENERALES

CREACIÓN:	El municipio de Luribay fue fundado el 29 de Mayo de 1.899.
POBLACIÓN:	El municipio de Luribay cuenta con 10.196 habitantes (fuente INE).
SUPERFICIE:	El municipio de Luribay tiene una superficie de 475 Km ² .
UBICACIÓN:	Luribay, es la primera sección de la provincia Loayza del departamento de La Paz, limita al norte con el municipio Cairoma, al noroeste con Sapahaqui, al este con Malla y Yaco, y al sur con la provincia Aroma.
ACTIVIDAD ECONÓMICA:	La principal actividad económica en el municipio es la agricultura, cuya producción está diversificada en los dos pisos ecológicos existentes: la parte alta o cabecera de valle, donde se produce papa; y la parte de los valles mesotérmicos, donde se concentra la producción de frutales y hortalizas.

OTROS SERVICIOS DE JUSTICIA

DENOMINACIÓN	NÚMERO DE SERVIDORES PÚBLICOS
R.E.J.A.P.	0
Notarías	1
Fiscales	1

ASIENTO JUDICIAL DE SAPAHAQUI

PROVINCIA	ASIENTO JUDICIAL	DENOMINACIÓN DE JUZGADOS Y/O TRIBUNALES	CANTIDAD DE JUZGADOS
LOAYZA	SAPAHAQUI	JUZGADO PÚBLICO MIXTO CIVIL Y COMERCIAL, DE FAMILIA, DE LA NIÑEZ Y ADOLESCENCIA, DE PARTIDO DEL TRABAJO Y SEGURIDAD SOCIAL E INSTRUCCIÓN PENAL 1°	1



DATOS GENERALES

CREACIÓN:	El municipio de Sapahaqui fue fundado el 25 de Noviembre de 1.925.
POBLACIÓN:	El municipio de Sapahaqui cuenta con 10.185 habitantes (fuente INE).
SUPERFICIE:	El municipio de Sapahaqui tiene una superficie de 1023,29 Km2.
UBICACIÓN:	Sapahaqui es la segunda sección municipal de la provincia Loayza. Al norte limita con la provincia Murillo, al este con el municipio de Luribay, al sur y al oeste con la provincia Aroma.
ACTIVIDAD ECONÓMICA:	La población de las diferentes comunidades vive de la agricultura, se destacan los cultivos de papa, cebolla y hortalizas.

OTROS SERVICIOS DE JUSTICIA

DENOMINACIÓN	NÚMERO DE SERVIDORES PÚBLICOS
R.E.J.A.P.	0
Notarías	0
Fiscales	0

ASIENTO JUDICIAL DE PUCARANI

PROVINCIA	ASIENTO JUDICIAL	DENOMINACIÓN DE JUZGADOS Y/O TRIBUNALES	CANTIDAD DE JUZGADOS
LOS ANDES	PUCARANI	JUZGADO PÚBLICO CIVIL Y COMERCIAL DE PARTIDO DEL TRABAJO Y SEGURIDAD SOCIAL Y DE SENTENCIA PENAL 1°	1
		JUZGADO PÚBLICO MIXTO DE FAMILIA, DE LA NIÑEZ Y ADOLESCENCIA E INSTRUCCIÓN PENAL 1°	1



DATOS GENERALES

CREACIÓN:	El municipio de Pucarani fue fundado el 24 de Noviembre de 1.927.
POBLACIÓN:	El municipio de Pucarani cuenta con 24.795 habitantes (fuente INE).
SUPERFICIE:	El municipio de Pucarani tiene una superficie de 1.205 Km2.
UBICACIÓN:	Pucarani, es la primera sección de la provincia los Andes, limita al norte con el municipio de Batallas, al este con la provincia Murillo, al oeste con la provincia Ingavi y el lago Titicaca y al sur con el municipio de Laja.
ACTIVIDAD ECONÓMICA:	La producción agrícola del municipio es de tipo tradicional, con cultivos de papa, cebada, avena, haba y quinua.

OTROS SERVICIOS DE JUSTICIA

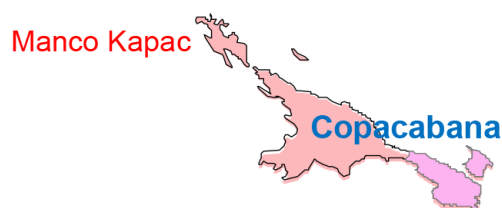
DENOMINACIÓN	NÚMERO DE SERVIDORES PÚBLICOS
R.E.J.A.P.	0
Notarías	2
Fiscales	1

OFICINA DE DERECHOS REALES

N°	MUNICIPIO	TIPO DE OFICINA	ÍTEMS	EVENTUALES	TOTALES
1	LAJA-ANDES	PROVINCIAL	2	0	2
	TOTAL LAJA		2	0	2

ASIENTO JUDICIAL DE COPACABANA

PROVINCIA	ASIENTO JUDICIAL	DENOMINACIÓN DE JUZGADOS Y/O TRIBUNALES	CANTIDAD DE JUZGADOS
MANCO KAPAC	COPACABANA	JUZGADO PÚBLICO DE LA NIÑEZ Y ADOLESCENCIA E INSTRUCCIÓN PENAL 1°	1
		JUZGADO PÚBLICO MIXTO CIVIL Y COMERCIAL, DE FAMILIA Y JUEZ TÉCNICO 1°	1
		JUZGADO PÚBLICO CIVIL Y COMERCIAL, JUEZ TÉCNICO 1°	1
		JUZGADO DE SENTENCIA PENAL, PARTIDO DE TRABAJO Y SEGURIDAD SOCIAL, JUEZ TÉCNICO 1°	1
		TRIBUNAL DE SENTENCIA PENAL 1° (Nominal)	1



DATOS GENERALES

CREACIÓN:	El municipio de Copacabana fue fundado el 6 de Junio de 1.951.
POBLACIÓN:	El municipio de Copacabana cuenta con 12.575 habitantes (fuente INE).
SUPERFICIE:	El municipio de Copacabana tiene una superficie de 8.500 Km ² .
UBICACIÓN:	Copacabana es la primera sección municipal de la provincia Manco Kapac del departamento de La Paz, limita al norte, al sur y al oeste con el lago Titicaca y al este con el municipio de Tito Yupanqui.
ACTIVIDAD ECONÓMICA:	La economía de la región se basa principalmente en la actividad agrícola, la ganadería, el comercio y las actividades ligadas al turismo. Asimismo, el lago Titicaca es fuente de abundantes especies piscícolas y un importante medio de comunicación.

OTROS SERVICIOS DE JUSTICIA

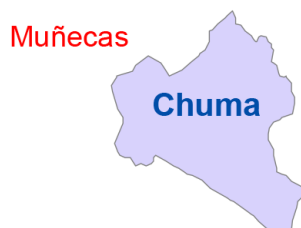
DENOMINACIÓN	NÚMERO DE SERVIDORES PÚBLICOS
R.E.J.A.P.	0
Notarías	2
Fiscales	1

OFICINA DE DERECHOS REALES

N°	MUNICIPIO	TIPO DE OFICINA	ÍTEMS	EVENTUALES	TOTALES
1	ACHOCALLA	ZONAL	0	2	2
	TOTAL COPACABANA		0	2	2

ASIENTO JUDICIAL DE CHUMA

PROVINCIA	ASIENTO JUDICIAL	DENOMINACIÓN DE JUZGADOS Y/O TRIBUNALES	CANTIDAD DE JUZGADOS
Muñecas	Chuma	JUZGADO PÚBLICO MIXTO CIVIL Y COMERCIAL, DE FAMILIA, DE LA NIÑEZ Y ADOLESCENCIA, DE PARTIDO DEL TRABAJO Y SEGURIDAD SOCIAL E INSTRUCCIÓN PENAL 1°	1



DATOS GENERALES

CREACIÓN:	El municipio de Chuma fue fundado el 28 de Octubre de 1.826.
POBLACIÓN:	El municipio de Chuma cuenta con 9.888 habitantes (fuente INE).
SUPERFICIE:	El municipio de Chuma tiene una superficie de 590 Km ² .
UBICACIÓN:	Chuma es la primera sección de la provincia Muñecas, situada al noroeste de la ciudad de La Paz. Al norte limita con la provincia Saavedra, al este con el municipio de Ayata, al sureste con la provincia Larecaja, al sur con la provincia Omasuyos y al oeste con la provincia Camacho.
ACTIVIDAD ECONÓMICA:	La actividad predominante en el Municipio es la agricultura, con cultivos de papa, maíz, haba, hortalizas, y en las partes bajas con frutales y otros productos.

OTROS SERVICIOS DE JUSTICIA

DENOMINACIÓN	NÚMERO DE SERVIDORES PÚBLICOS
R.E.J.A.P.	0
Notarías	0
Fiscales	1

ASIENTO JUDICIAL DE COROICO

PROVINCIA	ASIENTO JUDICIAL	DENOMINACIÓN DE JUZGADOS Y/O TRIBUNALES	CANTIDAD DE JUZGADOS
NOR YUNGAS	COROICO	JUZGADO PÚBLICO CIVIL Y COMERCIAL, DE PARTIDO DEL TRABAJO Y SEGURIDAD SOCIAL Y DE SENTENCIA PENAL 1°	1
		JUZGADO PÚBLICO MIXTO DE FAMILIA, DE LA NIÑEZ Y ADOLESCENCIA E INSTRUCCIÓN PENAL 1°	1



DATOS GENERALES

CREACIÓN:	El municipio de Coroico fue fundado el 20 de Noviembre de 1.903.
POBLACIÓN:	El municipio de Coroico cuenta con 16.599 habitantes (fuente INE).
SUPERFICIE:	El municipio de Coroico tiene una superficie de 3.000 Km ² .
UBICACIÓN:	Coroico es la primera sección de la provincia Nor Yungas del departamento de La Paz. Coroico, se encuentra a 90 Km.s de La Paz
ACTIVIDAD ECONÓMICA:	La producción agrícola del municipio tiene plantaciones de café y coca, entre los cultivos con mayores superficies; en menor proporción están el plátano, yuca, hualusa, hortalizas, racacha, maíz, piña y palta.

OTROS SERVICIOS DE JUSTICIA		OFICINA DE DERECHOS REALES					
DENOMINACIÓN	NÚMERO DE SERVIDORES PÚBLICOS	Nº	MUNICIPIO	TIPO DE OFICINA	ÍTEMS	EVENTUALES	TOTAL
R.E.J.A.P.	0	1	COROICO	PROVINCIAL	2	2	4
Notarías	1		TOTAL		2	2	4
Fiscales	1						

ASIENTO JUDICIAL DE ACHACACHI

PROVINCIA	ASIENTO JUDICIAL	DENOMINACIÓN DE JUZGADOS Y/O TRIBUNALES	CANTIDAD DE JUZGADOS
OMASUYOS	ACHACACHI	JUZGADO PÚBLICO MIXTO CIVIL Y COMERCIAL Y DE FAMILIA 1°	1
		JUZGADO PÚBLICO DE LA NIÑEZ Y ADOLESCENCIA E INSTRUCCIÓN PENAL 1°	1
		TRIBUNAL DE SENTENCIA PENAL 1°; JUZGADO DE PARTIDO DEL TRABAJO Y SEGURIDAD SOCIAL Y DE SENTENCIA PENAL	1



DATOS GENERALES

CREACIÓN:	El municipio de Achacachi fue fundado el 24 de Enero de 1.826.
POBLACIÓN:	El municipio de Achacachi cuenta con 35.964 habitantes (fuente INE).
SUPERFICIE:	El municipio de Achacachi tiene una superficie de 1.072 Km.2
UBICACIÓN:	Achacachi se encuentra a 96 Km. al noroeste de la ciudad de La Paz, en las riberas del lago Titicaca. Al norte y este limita con la provincia Larecaja, al sur y al oeste con el lago Titicaca, al noroeste con el municipio de Ancoraimes.
ACTIVIDAD ECONÓMICA:	La principal actividad económica del municipio de Achacachi es la agricultura, dedicada principalmente a la producción de papa, oca, papaliza y haba. Asimismo, tiene preponderancia la actividad pecuaria, basada en la crianza de vacunos, ovinos y llamas a nivel extensivo.

OTROS SERVICIOS DE JUSTICIA		OFICINA DE DERECHOS REALES					
DENOMINACIÓN	NÚMERO DE SERVIDORES PÚBLICOS	Nº	MUNICIPIO	TIPO DE OFICINA	ÍTEMS	EVENTUALES	TOTAL
R.E.J.A.P.	0	1	ACHACACHI	PROVINCIAL	2	1	3
Notarías	1		TOTAL		2	1	3
Fiscales	1						

ASIENTO JUDICIAL DE CORO CORO

PROVINCIA	ASIENTO JUDICIAL	DENOMINACIÓN DE JUZGADOS Y/O TRIBUNALES	CANTIDAD DE JUZGADOS
PACAJES	CORO CORO	JUZGADO PÚBLICO CIVIL Y COMERCIAL E INSTRUCCIÓN PENAL 1°	1
		JUZGADO PÚBLICO MIXTO DE FAMILIA, DE LA NIÑEZ Y ADOLESCENCIA, DE PARTIDO DEL TRABAJO Y SEGURIDAD SOCIAL Y SENTENCIA PENAL 1°	1



DATOS GENERALES

CREACIÓN:	El municipio de Coro Coro fue fundado el 29 de Enero de 1.850.
POBLACIÓN:	El municipio de Coro Coro cuenta con 9.481 habitantes (fuente INE).
SUPERFICIE:	El municipio de Coro Coro tiene una superficie de 1.128 Km ² .
UBICACIÓN:	Coro Coro, es la primera sección de la provincia Pacajes, limita al norte con el municipio Co-manche, al noreste con Waldo Ballivián, al este con la provincia Aroma, al sur con los municipios de Calacoto y Callapa y al oeste con el de Caquiaviri.
ACTIVIDAD ECONÓMICA:	La población se dedica principalmente a la agricultura, teniendo como principales productos la papa, haba, oca, papalisa, quinua, trigo, cebada y cañahua.

OTROS SERVICIOS DE JUSTICIA

DENOMINACIÓN	NÚMERO DE SERVIDORES PÚBLICOS
R.E.J.A.P.	0
Notarías	0
Fiscales	0

ASIENTO JUDICIAL DE CHULUMANI

PROVINCIA	ASIENTO JUDICIAL	DENOMINACIÓN DE JUZGADOS Y/O TRIBUNALES	CANTIDAD DE JUZGADOS
SUD YUNGAS	CHULUMANI	JUZGADO PÚBLICO CIVIL Y COMERCIAL, DE PARTIDO DEL TRABAJO Y SEGURIDAD SOCIAL Y DE SENTENCIA PENAL 1°	1
		JUZGADO PÚBLICO MIXTO DE FAMILIA, DE LA NIÑEZ Y ADOLESCENCIA E INSTRUCCIÓN PENAL 1°	1



DATOS GENERALES

CREACIÓN:	El municipio de Chulumani fue fundado el 1 de Julio de 1.899.
POBLACIÓN:	El municipio de Chulumani cuenta con 15.501 habitantes (fuente INE).
SUPERFICIE:	El municipio de Chulumani tiene una superficie de 21.619 Km2.
UBICACIÓN:	Chulumani (c. Villa de la Libertad) se encuentra ubicada en la provincia Sud Yungas del departamento de La Paz, de la que es primera sección municipal. Limita al este y al sur con Irupana, al oeste con Yanacachi, al noroeste y norte con Coripata.
ACTIVIDAD ECONÓMICA:	La población de Chulumani se dedica principalmente a la agricultura, en especial a la producción de la hoja de coca, café, cítricos, mangos y en poca cantidad a la frutilla.

OTROS SERVICIOS DE JUSTICIA

DENOMINACIÓN	NÚMERO DE SERVIDORES PÚBLICOS
R.E.J.A.P.	0
Notarías	2
Fiscales	1

OFICINA DE DERECHOS REALES

Nº	MUNICIPIO	TIPO DE OFICINA	ÍTEMS	EVENTUALES	TOTALES
1	ACHOCALLA	ZONAL	0	1	1
TOTAL CHULUMANI			0	1	1

ASIENTO JUDICIAL DE PALOS BLANCOS

PROVINCIA	ASIENTO JUDICIAL	DENOMINACIÓN DE JUZGADOS Y/O TRIBUNALES	CANTIDAD DE JUZGADOS
SUD YUNGAS	PALOS BLANCOS	JUZGADO PÚBLICO MIXTO CIVIL Y COMERCIAL, DE FAMILIA, DE LA NIÑEZ Y ADOLESCENCIA E INSTRUCCIÓN PENAL 1°	1



DATOS GENERALES

CREACIÓN:	El municipio de Palos Blancos fue fundado el 7 de Febrero de 1.986.
POBLACIÓN:	El municipio de Palos Blancos cuenta con 24.074 habitantes (fuente INE).
SUPERFICIE:	El municipio de Palos Blancos tiene una superficie de 3.430 Km ² .
UBICACIÓN:	Palos Blancos es la cuarta sección de la provincia Sud Yungas del departamento de La Paz. Sus altitudes oscilan entre los 500 y los 1500 msnm.
ACTIVIDAD ECONÓMICA:	Las principales actividades económicas de la población son agrícolas, crianza de ganado y explotación de madera. Cultivan arroz, maíz, frijol, yuca, waluza, tomate, zapallo, hortalizas, piña, plátano, cacao, cítricos, café, papaya y sandía.

OTROS SERVICIOS DE JUSTICIA

DENOMINACIÓN	NÚMERO DE SERVIDORES PÚBLICOS
R.E.J.A.P.	0
Notarías	1
Fiscales	1

ASIENTO JUDICIAL DE LA ASUNTA

PROVINCIA	ASIENTO JUDICIAL	DENOMINACIÓN DE JUZGADOS Y/O TRIBUNALES	CANTIDAD DE JUZGADOS
SUD YUNGAS	LA ASUNTA	JUZGADO PÚBLICO MIXTO CIVIL Y COMERCIAL, DE FAMILIA, DE LA NIÑEZ Y ADOLESCENCIA E INSTRUCCIÓN PENAL 1°	1



DATOS GENERALES

CREACIÓN:	El municipio de La Asunta fue fundado el 20 de Noviembre de 1.899.
POBLACIÓN:	El municipio de La Asunta cuenta con 39.616 habitantes (fuente INE).
SUPERFICIE:	El municipio de La Asunta tiene una superficie de 10.552,73 Km ² .
UBICACIÓN:	La Asunta, es la quinta sección de la provincia Sud Yungas del Departamento de La Paz, limita al norte con Palos Blancos, al sud con la provincia Inquisivi, al este con la provincia Ayopaya del departamento de Cochabamba y al oeste con la provincia Nor Yungas.
ACTIVIDAD ECONÓMICA:	Las principales actividades económicas son la agricultura, la caza y la pesca. Sin embargo, sus ingresos están dados por el comercio de la coca y por los reducidos excedentes de naranja, mandarina, café, plátano, mango y palta.

OTROS SERVICIOS DE JUSTICIA

DENOMINACIÓN	NÚMERO DE SERVIDORES PÚBLICOS
R.E.J.A.P.	0
Notarías	0
Fiscales	1

DEPARTAMENTO DE LA PAZ COBERTURA TERRITORIAL DE JUZGADOS

N°	PROVINCIA	ASIENTO JUDICIAL	COMPETENCIA TERRITORIAL MUNICIPAL	TIPO DE ACCESO	TIPO DE CARRETERA	DIS-TANCIA EN KM	TIPO DE TRANSPORTE PÚBLICO	FRECUENCIA TRANSPORTE PÚBLICO (En Horas, Días o Semanas)	TIEMPO DE VIAJE (en Minutos)
1	MURILLO	LA PAZ	LA PAZ						
2	MURILLO		PALCA	TERRESTRE	ASFALTO	39	MINIBUS	CADA HORA	80
3	MURILLO		MECAPACA	TERRESTRE	ASFALTO	48	MINIBUS	CADA HORA	110
4	MURILLO	EL ALTO	EL ALTO						
5	LOS ANDES		LAJA	TERRESTRE	ASFALTO	20	TODOS	CADA HORA	30
6	MURILLO	ACHOCALLA	ACHOCALLA						
7	AROMA	SICA SICA	SICA SICA						
8	AROMA		AYO AYO	TERRESTRE	ASFALTO	41	MINIBUS	CADA HORA	30
9	LOAYZA		YACO	TERRESTRE	ASFALTO RIPIADO	93	MINIBUS	CADA DIA	85
10	LOAYZA		MALLA	TERRESTRE	ASFALTO	113	MINIBUS	CADA DIA	120
11	AROMA	PATACAMAYA	PATACAMAYA						
12	AROMA		UMALA	TERRESTRE	ASFALTO	24	MINIBUS	CADA DOS HORAS	27
13	AROMA		COLQUENCHA	TERRESTRE	ASFALTO RIPIADO	72	MINIBUS	CADA DOS HORAS	65
14	AROMA		COLLANA	TERRESTRE	ASFALTO RIPIADO	69,4	TAXI	CADA DIA	57
15	PACAJES		WALDO BALLIVIAN	TERRESTRE	ASFALTO RIPIADO	82	TODOS	DOS VECES AL DIA	73
16	PACAJES		CALLAPA	TERRESTRE	ASFALTO RIPIADO	59	MINIBUS	DOS VECES AL DIA	47
17	GUALBERTO VILLARROEL		PAPEL PAMPA	TERRESTRE	ASFALTO RIPIADO	66	TAXI	CADA DIA	90
18	GUALBERTO VILLARROEL		SAN PEDRO DE CURAHUARA	TERRESTRE	ASFALTO RIPIADO	59	TAXI	DOS VECES AL DIA	80
19	GUALBERTO VILLARROEL		CHACARILLA	TERRESTRE	ASFALTO RIPIADO	59	TAXI	DOS VECES AL DIA	80
20	BAUTISTA SAAVEDRA		CHARAZANI	CHARAZANI					
21	BAUTISTA SAAVEDRA	CURVA		TERRESTRE	RIPIADO	8,9	TAXI	CADA DIA	20
22	FRANZ TAMAYO	PELECHUCO		TERRESTRE	RIPIADO	114	MINIBUS	CADA DIA	180
23	ABEL ITURRALDE	IXIAMAS	IXIAMAS						
24	ABEL ITURRALDE		SAN BUENAVENTURA	TERRESTRE	RIPIADO	69,8	BUS	CADA DIA	120
25	CARANAVI	CARANAVI	CARANAVI						
26	CAMACHO	PUERTO ACOSTA	PUERTO ACOSTA						
27	CAMACHO	MOCOMOCO	MOCOMOCO						
28	CAMACHO		HUMANATA	TERRESTRE	RIPIADO	30	MINIBUS	DOS VECES AL DIA	60
29	CAMACHO	PUERTO CARABUCO	PUERTO CARABUCO						
30	CAMACHO	CARABUCO	ESCOMA	TERRESTRE	RIPIADO	14	MINIBUS	CADA HORA	20
31	FRANZ TAMAYO	APOLO	APOLO						
32	VIACHA	VIACHA	VIACHA						
33	PACAJES		CAQUIAVIRI	TERRESTRE	ASFALTO	65	MINIBUS	DOS VECES AL DIA	77
34	PACAJES		NAZACARA	TERRESTRE	RIPIADO	75	BUS	DOS VECES AL DIA	74
35	INGAVI	GUAQUI	GUAQUI						
36	INGAVI		TIAHUANACU	TERRESTRE	ASFALTO	20	MINIBUS	CADA HORAS	21
37	INGAVI		DESAGUADERO	TERRESTRE	ASFALTO	26	MINIBUS	CADA HORAS	30
38	INGAVI		TARACO	TERRESTRE	RIPIADO	43	MINIBUS	CADA DOS HORAS	60
39	INGAVI	SAN ANDRÉS DE MACHACA	SAN ANDRÉS DE MACHACA						
40	INGAVI		JESÚS DE MACHACA	TERRESTRE	ASFALTO	30	MINIBUS	CADA CUATRO HORAS	30
41	JOSE MANUEL PANDO		SANTIAGO DE MACHACA	TERRESTRE	ASFALTO	25	MINIBUS	CADA CUATRO HORAS	20
42	JOSE MANUEL PANDO		CATACORA	TERRESTRE	ASFALTO RIPIADO	139	MINIBUS	CADA DOS HORAS	159
43	PACAJES		CHARAÑA	TERRESTRE	RIPIADO	104	BUS	UNA VEZ AL DIA	143

44	INQUISIVI	COLQUIRI	COLQUIRI						
45	INQUISIVI		INQUISIVI						
46	INQUISIVI	INQUISIVI	CAJUATA	TERRESTRE	RIPIADO	70	BUS	CADA DIA	120
47	INQUISIVI		VILLA LIBERTAD	TERRESTRE	RIPIADO	26	BUS	CADA DIA	65
48	INQUISIVI		QUIME						
49	INQUISIVI	QUIME	ICHOCA	TERRESTRE	RIPIADO	92	BUS	CADA DIA	141
50	LOAYZA		CAIROMA	TERRESTRE	RIPIADO	131	MINIBUS	CADA CUATRO HORAS	240
51	LARECAJA		SORATA						
52	LARECAJA	SORATA	TACACOMA	TERRESTRE	ASFALTO RIPIADO	54,7	BUS	CADA TRES HORAS	105
53	LARECAJA		QUIABAYA	TERRESTRE	ASFALTO RIPIADO	40	MINIBUS	CADA TRES HORAS	105
54	LARECAJA		COMBAYA	TERRESTRE	RIPIADO	92	MINIBUS	CADA TRES HORAS	150
55	LARECAJA		GUANAY						
56	LARECAJA	GUANAY	TIPUANI	TERRESTRE	RIPIADO	80	TAXI	CADA DIA	180
57	LARECAJA		MAPIRI	TERRESTRE	RIPIADO	90	TAXI	CADA DIA	240
58	LARECAJA		TEOPONTE	TERRESTRE	RIPIADO	12	TAXI	CADA DIA	60
59	LOAYZA	LURIBAY	LURIBAY						
60	LOAYZA		SAPAHAKUI						
61	AROMA	SAPAHAKUI	CALAMARCA	TERRESTRE	ASFALTO RIPIADO	31	MINIBUS	CADA HORA	60
62	LOS ANDES		PUCARANI						
63	LOS ANDES	PUCARANI	BATALLAS	TERRESTRE	ASFALTO	33	MINIBUS	CADA HORA	40
64	LOS ANDES		PUERTO PÉREZ	TERRESTRE	ASFALTO RIPIADO	31	MINIBUS	CADA HORA	70
65	MANCO KAPAC		COPACABANA						
66	MANCO KAPAC	COPACABANA	SAN PEDRO DE TIQUINA	TERRESTRE	ASFALTO	37,6	TODOS	CADA HORA	90
67	MANCO KAPAC		TITO YUPANQUI	TERRESTRE	ASFALTO	24	TODOS	CADA HORA	30
68	MUÑECAS		CHUMA						
69	MUÑECAS	CHUMA	AYATA	TERRESTRE	RIPIADO	80	BUS	DOS VECES A LA SEMANA	180
70	MUÑECAS		AUCAPATA	TERRESTRE	RIPIADO	200	BUS	DOS VECES A LA SEMANA	360
71	NOR YUNGAS		COROICO						
72	NOR YUNGAS	COROICO	CORIPATA	TERRESTRE	ASFALTO RIPIADO	33,6	TODOS	CADA HORA	80
73	OMASUYOS		ACHACACHI						
74	OMASUYOS		ANCORAIMES	TERRESTRE	ASFALTO	32,3	TODOS	CADA HORA	30
75	OMASUYOS		CHUA COCANI	TERRESTRE	ASFALTO	39,4	TODOS	CADA HORA	43
76	OMASUYOS		HUARINA	TERRESTRE	ASFALTO	23,2	TODOS	CADA HORA	30
77	OMASUYOS		SANTIAGO DE HUATA	TERRESTRE	RIPIADO	26,7	TODOS	CUATRO VECES AL DIA	40
78	OMASUYOS		HUATAJATA	TERRESTRE	ASFALTO	35,3	TODOS		40
79	PACAJES		CORO CORO						
80	PACAJES	CORO CORO	CALACOTO	TERRESTRE	RIPIADO	24	MINIBUS	CADA HORA	42
81	PACAJES		COMANCHE	TERRESTRE	RIPIADO	22	BUS	DOS VECES AL DIA	30
82	SUD YUNGAS		CHULUMANI						
83	SUD YUNGAS	CHULUMANI	IRUPANA	TERRESTRE	RIPIADO	32	TODOS	CADA HORA	70
84	SUD YUNGAS		YANACACHI	TERRESTRE	RIPIADO	41		CADA HORA	85
85	SUD YUNGAS		PALOS BLANCOS						
86	CARANAVI	PALOS BLANCOS	ALTO BENI	TERRESTRE	RIPIADO	27,5	TAXI	CADA DIA	39
87	SUD YUNGAS	LA ASUNTA	LA ASUNTA						

Nota: Las filas de color rojo, son municipios que no cuenta con juzgados

El distrito judicial de La Paz tiene 87 municipios y 56 no tienen presencia de juzgados, por lo tanto, estos que no cuentan con juzgados, serán cubiertos por los asientos judiciales más próximos, tomando en cuenta vías de acceso, tipo de carretera, distancia, tipo de transporte y frecuencia de transporte.

COBERTURA TERRITORIAL DE TRIBUNALES DE SENTENCIA DEPARTAMENTO DE LA PAZ

N°	PROVINCIA	ASIENTO JUDICIAL	COMPETENCIA TERRITORIAL MUNICIPAL	TIPO DE ACCESO	TIPO DE CARRETERA	DIS-TANCIA EN KM	TIPO DE TRANSPORTE PÚBLICO	FRECUENCIA TRANSPORTE PÚBLICO (En Horas, Días o Semanas)	TIEMPO DE VIAJE (en Minutos)
1	MURILLO	LA PAZ	LA PAZ						
2	MURILLO	LA PAZ (Tribunal de Sentencia)	PALCA	TERRESTRE	ASFALTO	39	MINIBUS	CADA HORA	80
3	MURILLO		MECAPACA	TERRESTRE	ASFALTO	48	MINIBUS	CADA HORA	110
4	MURILLO		EL ALTO						
5	MURILLO	EL ALTO (Tribunal de Sentencia)	ACHOCALLA	TERRESTRE	ASFALTO	15	TODOS	CADA HORA	40
6	LOS ANDES		LAJA	TERRESTRE	ASFALTO	20	TODOS	CADA HORA	30
7	LOS ANDES		PUCARANI	TERRESTRE	ASFALTO	36	TODOS	CADA HORAS	40
8	LOS ANDES		BATALLAS	TERRESTRE	ASFALTO	44	TODOS	CADA HORA	45
9	LOS ANDES		PUERTO PÉREZ	TERRESTRE	ASFALTO	69	TODOS	CADA HORA	100
10	PACAJES		CORO CORO	TERRESTRE	ASFALTO	96	MINIBUS	CADA CUATRO HORAS	120
11	PACAJES		CAQUIAVIRI	TERRESTRE	ASFALTO	88	TODOS	CADA DOS HORA	130
12	PACAJES		NAZACARA	TERRESTRE	ASFALTO RIPIADO	93	BUS	DOS VECES AL DIA	110
13	PACAJES		CALACOTO	TERRESTRE	ASFALTO RIPIADO	121	MINIBUS	CADA CUATRO HORAS	180
14	PACAJES		COMANCHE	TERRESTRE	ASFALTO RIPIADO	73	MINIBUS	CADA CUATRO HORAS	105
15	PACAJES		CHARAÑA	TERRESTRE	ASFALTO RIPIADO	219	TODOS	UNA VEZ AL DIA	270
16	INGAVI		JESÚS DE MACHACA	TERRESTRE	ASFALTO RIPIADO	94	MINIBUS	CADA HORA	120
17	INGAVI		VIACHA	TERRESTRE	ASFALTO	24	TODOS	CADA HORA	40
18	INGAVI		GUAQUI	PLUVIAL	ASFALTO	73	TODOS	DOS VECES AL DIA	100
19	INGAVI		TIAHUANACU	TERRESTRE	ASFALTO	54	TODOS	CADA HORA	60
20	INGAVI		DESAGUADERO	TERRESTRE	ASFALTO	97	TODOS	CADA HORAS	90
21	INGAVI		TARACO	TERRESTRE	ASFALTO	79	MINIBUS	CADA DOS HORAS	85
22	INGAVI		SAN ANDRÉS DE MACHACA	TERRESTRE	ASFALTO RIPIADO	116	BUS	UNA VEZ AL DIA	130
23	JOSÉ MANUEL PANDO		SANTIAGO DE MACHACA	TERRESTRE	ASFALTO	143	BUS	CADA CUATRO HORAS	150
24	JOSÉ MANUEL PANDO	CATACORA	TERRESTRE	ASFALTO	37	MINIBUS	CADA DOS HORAS	42	
25	AROMA	SICA SICA (Tribunal de Sentencia)	SICA SICA						
26	AROMA		AYO AYO	TERRESTRE	ASFALTO	41	MINIBUS	CADA HORA	30
27	AROMA		PATACAMAYA	TERRESTRE	ASFALTO	21	TODOS	CADA HORA	20
28	AROMA		UMALA	TERRESTRE	ASFALTO	49	MINIBUS	DOS VECES AL DIA	42
29	AROMA		COLQUENCHA	TERRESTRE	ASFALTO RIPIADO	93	TODOS	DOS VECES AL DIA	80
30	AROMA		COLLANA	TERRESTRE	ASFALTO RIPIADO	90	TODOS	DOS VECES AL DIA	72
31	AROMA		CALAMARCA	TERRESTRE	ASFALTO	65	MINIBUS	CADA HORA	46
32	LOAYZA		YACO	TERRESTRE	ASFALTO RIPIADO	72	MINIBUS	DOS VECES AL DIA	90
33	LOAYZA		MALLA	TERRESTRE	ASFALTO	135	BUS	DOS VECES AL DIA	180
34	LOAYZA		CAIROMA	TERRESTRE	ASFALTO RIPIADO	190	BUS	CADA DIA	300
35	LOAYZA		LURIBAY	TERRESTRE	ASFALTO	77	BUS	CADA DIA	130
36	LOAYZA		SAPAHQUI	TERRESTRE	ASFALTO RIPIADO	96	BUS	CADA DIA	120
38	PACAJES		WALDO BALLIVIAN	TERRESTRE	ASFALTO	75	TODOS	DOS VECES AL DIA	105
39	PACAJES		CALLAPA	TERRESTRE	ASFALTO	84	MINIBUS	DOS VECES AL DIA	47
	SAN PEDRO DE CURAHUARA		PAPEL PAMPA	TERRESTRE	ASFALTO RIPIADO	55	TODOS	DOS VECES AL DIA	82
40	SAN PEDRO DE CURAHUARA		SAN PEDRO DE CURAHUARA	TERRESTRE	ASFALTO	59	TODOS	DOS VECES AL DIA	62
41	SAN PEDRO DE CURAHUARA		CHACARILLA	TERRESTRE	ASFALTO	102	TODOS	DOS VECES AL DIA	95
42	INQUISIVI		INQUISIVI	TERRESTRE	ASFALTO RIPIADO	156	BUS	UNA VES AL DIA	200
43	INQUISIVI		CAJUATA	TERRESTRE	ASFALTO RIPIADO	226	BUS	CADA DIA	360
44	INQUISIVI	VILLA LIBERTAD	TERRESTRE	ASFALTO RIPIADO	181	BUS	CADA DIA	240	
45	INQUISIVI	QUIME	TERRESTRE	ASFALTO RIPIADO	134	BUS	CADA DIA	150	
46	INQUISIVI	ICHOCA	TERRESTRE	RIPIADO	63	BUS	CADA DIA	100	
47	INQUISIVI	COLQUIRI	TERRESTRE	ASFALTO RIPIADO	127	BUS	CADA DIA	95	

48	ABEL ITURRALDE	CARANAVI (Tribunal de Sentencia)	IXIAMAS	TERRESTRE	ASFALTO RIPIADO	159	BUS	CADA DIA	180	
49	ABEL ITURRALDE		SAN BUENAVENTURA	TERRESTRE	ASFALTO RIPIADO	163	BUS	CADA DIA	180	
50	CARANAVI		CARANAVI							
51	CARANAVI		ALTO BENI	TERRESTRE	RIPIADO	53	BUS	CADA DIA	90	
52	SUD YUNGAS		CHULUMANI	TERRESTRE	ASFALTO RIPIADO	147	BUS	UNA VEZ AL DIA	240	
53	SUD YUNGAS		IRUPANA	TERRESTRE	RIPIADO	174	BUS	DOS VECES AL DIA	340	
54	SUD YUNGAS		YANACACHI	TERRESTRE	RIPIADO	156	BUS	UNA VEZ AL DIA	245	
55	SUD YUNGAS		PALOS BLANCOS	TERRESTRE	RIPIADO	78	BUS	UNA VEZ AL DIA	120	
56	SUD YUNGAS		LA ASUNTA	TERRESTRE	ASFALTO RIPIADO	229	BUS	UNA VEZ AL DIA	420	
57	LARECAJA		GUANAY	TERRESTRE	RIPIADO	70	TODOS	UNA VEZ AL DIA	120	
58	LARECAJA		TIPUANI	TERRESTRE	RIPIADO	104	BUS	UNA VEZ AL DIA	220	
59	LARECAJA		MAPIRI	TERRESTRE	RIPIADO	159	BUS	UNA VEZ AL DIA	360	
60	LARECAJA		TEOPONTE	TERRESTRE	RIPIADO	66	BUS	UNA VEZ AL DIA	130	
61	NOR YUNGAS		COROICO	TERRESTRE	RIPIADO	76	BUS	DOS VECES AL DIA	120	
62	NOR YUNGAS		CORIPATA	TERRESTRE	RIPIADO	102	BUS	DOS VECES AL DIA	180	
63	MANCO KAPAC		COPACABANA (Tribunal de Sentencia)	COPACABANA						
64	MANCO KAPAC			SAN PEDRO DE TIQUINA	TERRESTRE	ASFALTO	37,6	TODOS	CADA HORA	90
65	MANCO KAPAC			TITO YUPANQUI	TERRESTRE	ASFALTO	24	TODOS	CADA HORA	30
66	MUÑECAS		ACHACACHI (Tribunal de Sentencia)	AYATA	TERRESTRE	ASFALTO RIPIADO	172	BUS	UNA VEZ AL DIA	180
67	MUÑECAS			AUCAPATA	TERRESTRE	RIPIADO	123	BUS	UNA VEZ AL DIA	150
68	MUÑECAS	CHUMA		TERRESTRE	RIPIADO	150	BUS	UNA VEZ AL DIA	240	
69	OMASUYOS	ACHACACHI								
70	OMASUYOS	ANCORAIMES		TERRESTRE	ASFALTO	32	TODOS	CADA HORA	30	
71	OMASUYOS	CHUA COCANI		TERRESTRE	ASFALTO	39,4	TODOS	CADA HORA	43	
72	OMASUYOS	HUARINA		TERRESTRE	ASFALTO	23,2	TODOS	CADA HORA	30	
73	OMASUYOS	SANTIAGO DE HUATA		TERRESTRE	RIPIADO	26,7	TODOS	CUATRO VECES AL DIA	40	
74	OMASUYOS	HUATAJATA		TERRESTRE	ASFALTO	35,3	TODOS	CUATRO VECES AL DIA	40	
75	BAUTISTA SAAVEDRA	CHARAZANI		TERRESTRE	ASFALTO RIPIADO	156	BUS	UNA VEZ AL DIA	180	
76	BAUTISTA SAAVEDRA	CURVA		TERRESTRE	RIPIADO	166	BUS	CADA DIA	200	
77	FRANZ TAMAYO	PELECHUCO		TERRESTRE	RIPIADO	237	BUS	CADA DIA	360	
78	FRANZ TAMAYO	APOLO		TERRESTRE	ASFALTO RIPIADO	317	BUS	UNA VEZ AL DIA	480	
79	CAMACHO	PUERTO ACOSTA		TERRESTRE	ASFALTO RIPIADO	106	BUS	CADA DIA	105	
80	CAMACHO	MOCOMOCO		TERRESTRE	ASFALTO RIPIADO	123	BUS	CADA DIA	180	
81	CAMACHO	HUMANATA		TERRESTRE	ASFALTO RIPIADO	108	MINIBUS	DOS VECES AL DIA	128	
82	CAMACHO	PUERTO CARABUCO		TERRESTRE	ASFALTO	63	TODOS	DOS VECES AL DIA	65	
83	CAMACHO	ESCOMA		TERRESTRE	ASFALTO	76	TODOS	DOS VECES AL DIA	80	
84	LARECAJA	SORATA		TERRESTRE	ASFALTO RIPIADO	55	TODOS	UNA VEZ AL DIA	80	
85	LARECAJA	TACACOMA		TERRESTRE	ASFALTO RIPIADO	53	BUS	UNA VEZ AL DIA	60	
86	LARECAJA	QUIABAYA	TERRESTRE	RIPIADO	94	BUS	DOS VECES AL DIA	180		
87	LARECAJA	COMBAYA	TERRESTRE	ASLFATO	42	MINIBUS	TRES VECES AL DIA	80		

Nota: Las filas de color rojo, son municipios que no cuenta con juzgados

El distrito judicial de La Paz tiene 6 asientos judiciales con tribunales de sentencia, por lo tanto, los municipios que no tienen tribunales de sentencia, serán atendidos por esos 6 asientos judiciales, tomando en cuenta vías de acceso, tipo de carretera, distancia, tipo de transporte y frecuencia de transporte.





C
O
C
H
A
B
A
M
B
A

TRIBUNAL DEPARTAMENTAL DE JUSTICIA DE COCHABAMBA





ASIENTOS JUDICIALES
EN EL DEPARTAMENTO DE COCHABAMBA

JUZGADOS DE INSTRUCCIÓN PENAL,
CONTRA LA VIOLENCIA Y ANTICORRUPCIÓN

UBICACION DEL DEPARTAMENTO DE COCHABAMBA
EN EL ESTADO PLURINACIONAL DE BOLIVIA



REFERENCIAS	
	Capital de Departamento
	Capitales de Municipios
	Juzgado de Instrucción Penal Contra la Violencia y Anticorrupción

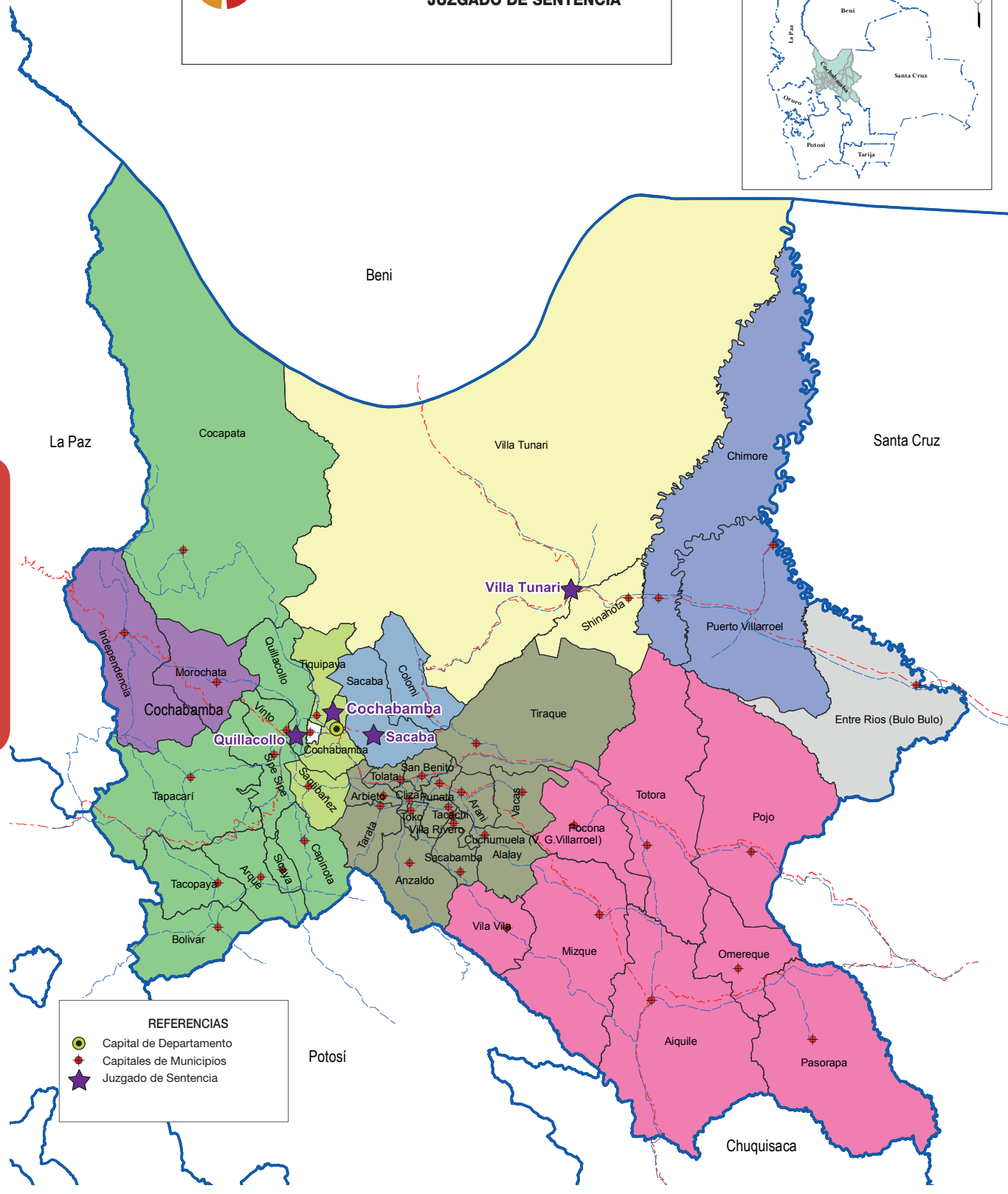
COCHABAMBA



ASIENTOS JUDICIALES EN EL DEPARTAMENTO DE COCHABAMBA
JUZGADO DE SENTENCIA



COCHABAMBA



REFERENCIAS

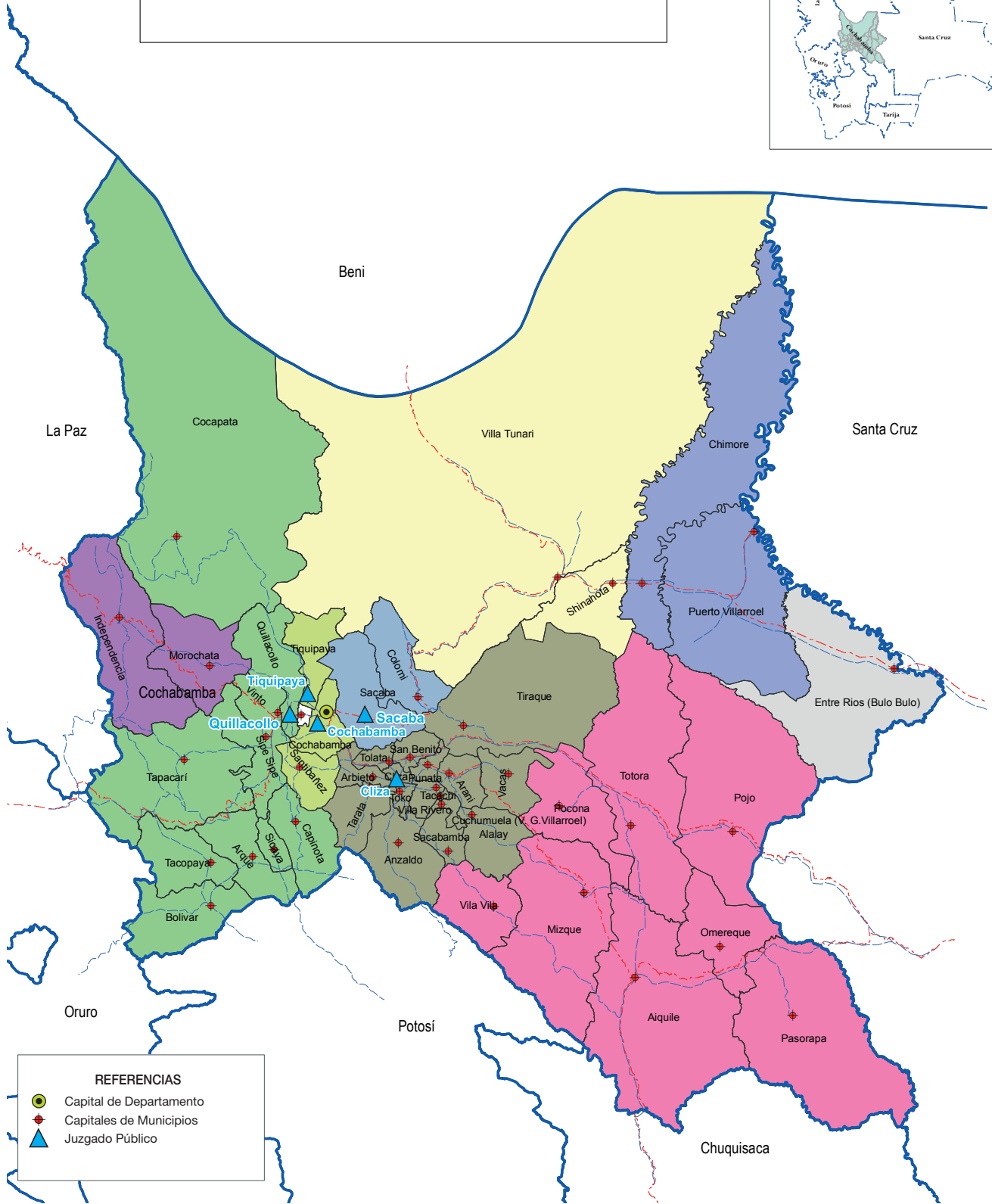
- Capital de Departamento
- Capitales de Municipios
- Juzgado de Sentencia



ASIENTOS JUDICIALES EN EL
DEPARTAMENTO DE COCHABAMBA

JUZGADO PÚBLICO

UBICACION DEL DEPARTAMENTO DE COCHABAMBA
EN EL ESTADO PLURINACIONAL DE BOLIVIA



REFERENCIAS

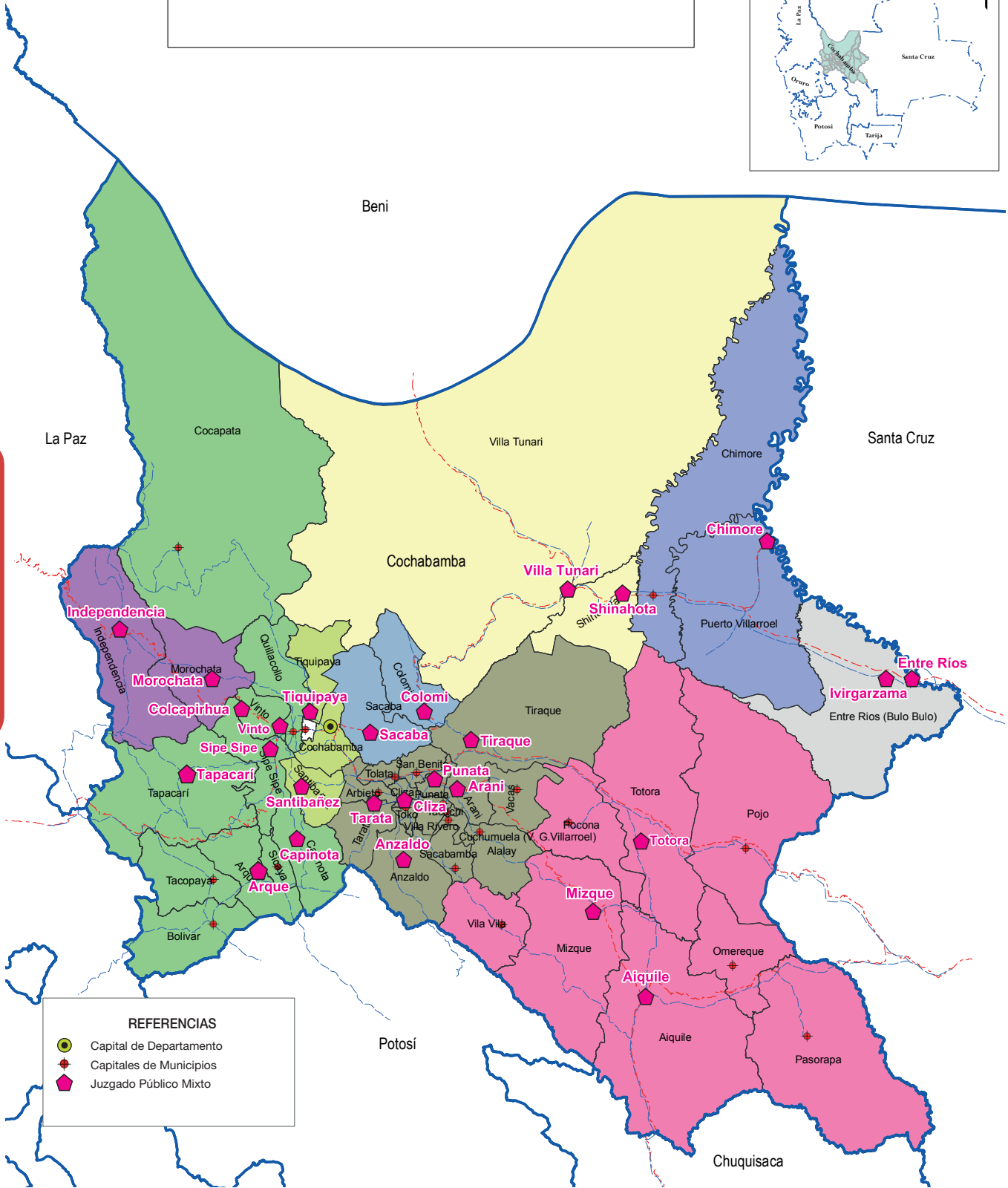
	Capital de Departamento
	Capitales de Municipios
	Juzgado Público

COCHABAMBA



ASIENTOS JUDICIALES
EN EL DEPARTAMENTO DE COCHABAMBA
JUZGADO PÚBLICO MIXTO

UBICACION DEL DEPARTAMENTO DE COCHABAMBA
EN EL ESTADO PLURINACIONAL DE BOLIVIA

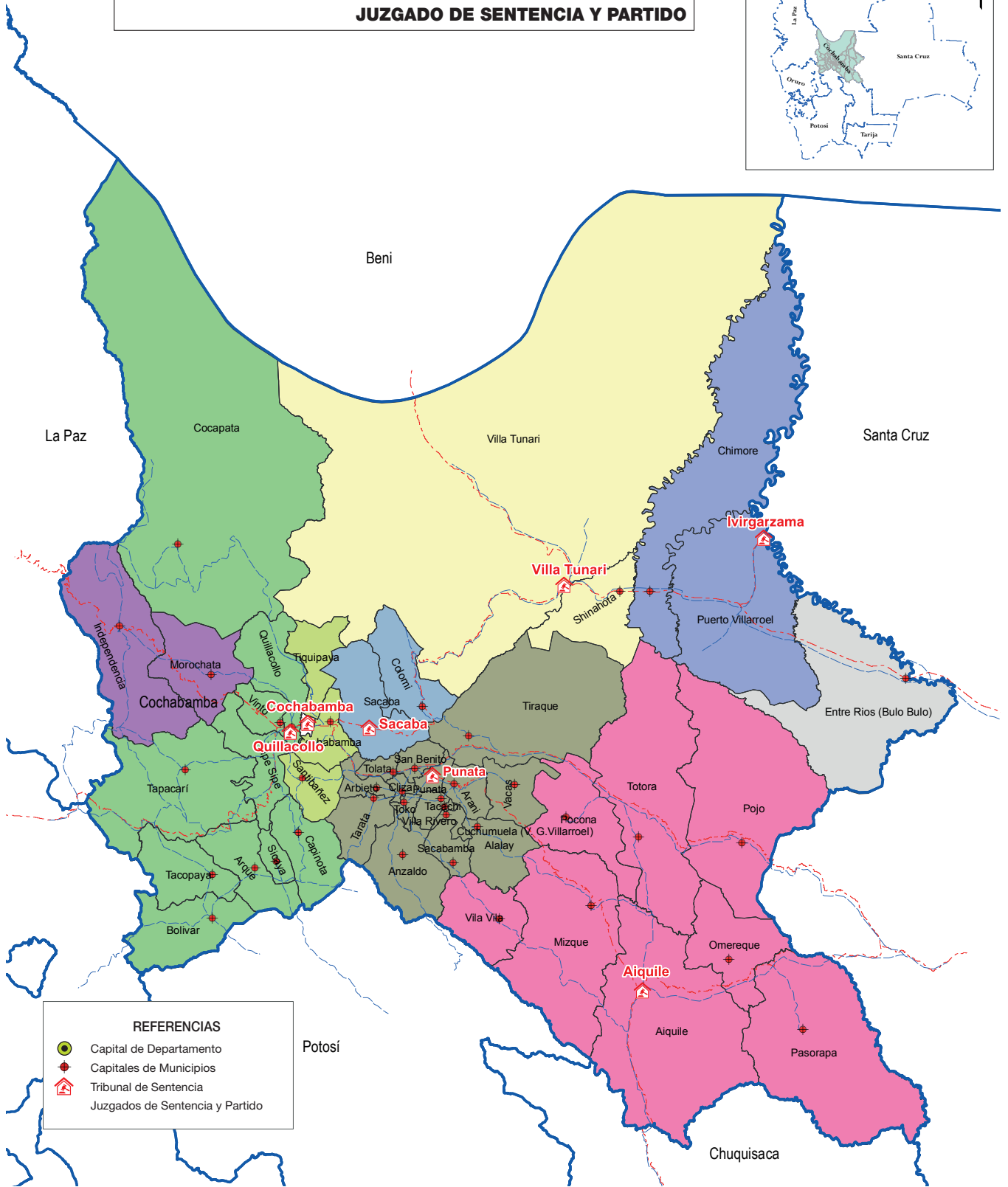




ASIENTOS JUDICIALES
EN EL DEPARTAMENTO DE COCHABAMBA

TRIBUNAL DE SENTENCIA
JUZGADO DE SENTENCIA Y PARTIDO

UBICACION DEL DEPARTAMENTO DE COCHABAMBA
EN EL ESTADO PLURINACIONAL DE BOLIVIA



REFERENCIAS

- Capital de Departamento
- ◆ Capitales de Municipios
- 🏠 Tribunal de Sentencia
- 🏠 Juzgados de Sentencia y Partido

COCHABAMBA



ASIENTOS JUDICIALES
EN EL DEPARTAMENTO DE COCHABAMBA

CONCILIACIÓN PREVIA
EN MATERIA CIVIL Y COMERCIAL

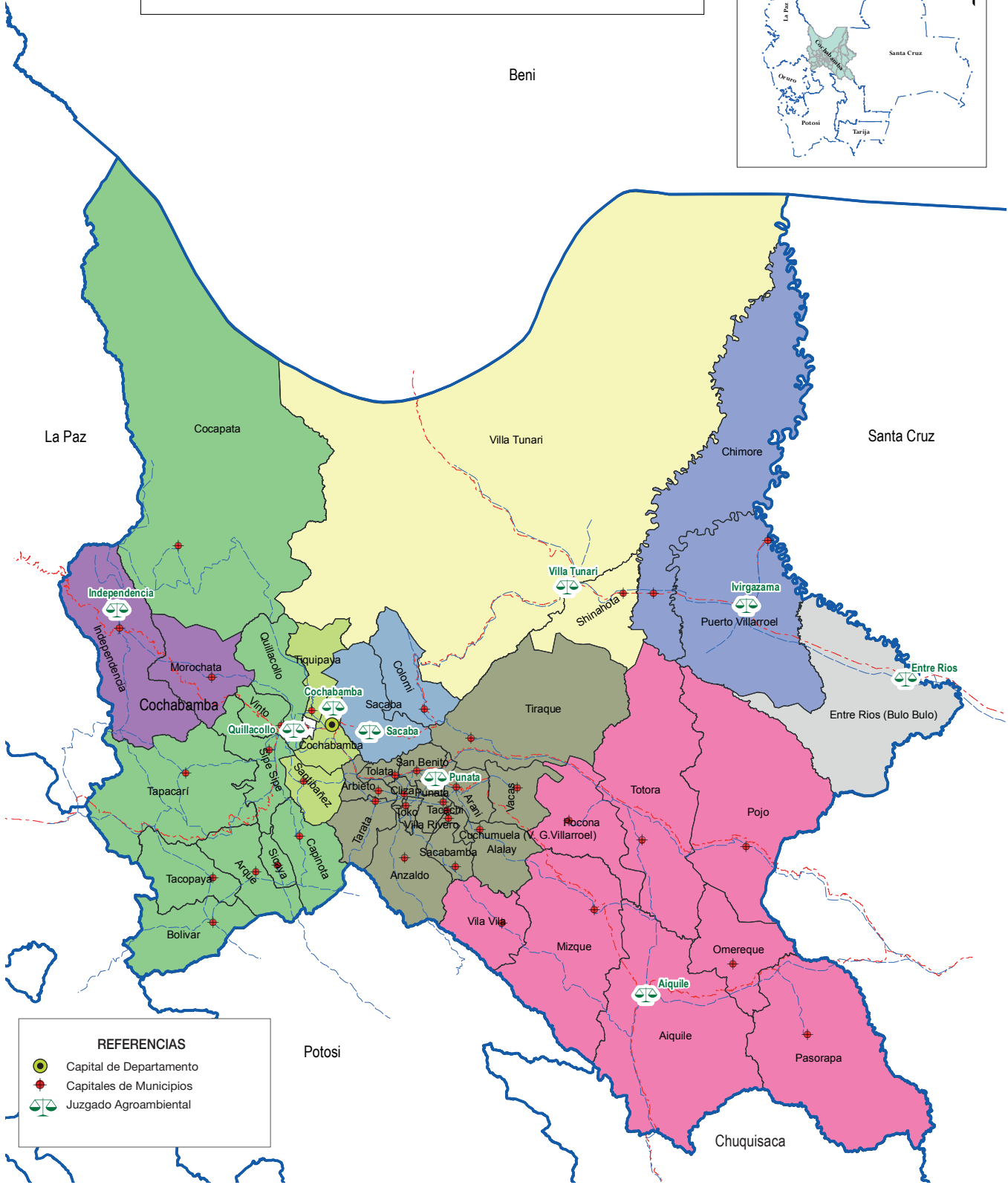


REFERENCIAS

- Capital de Departamento
- Capitales de Municipios
- Conciliación Previa en Materia Civil y Comercial

COCHABAMBA


**CONSEJO DE LA
MAGISTRATURA**
**ASIENTOS JUDICIALES
EN EL DEPARTAMENTO DE COCHABAMBA**
JUZGADO AGROAMBIENTAL



- REFERENCIAS**
-  Capital de Departamento
 -  Capitales de Municipios
 -  Juzgado Agroambiental

COCHABAMBA

CREACIÓN:	El Departamento de Cochabamba fue fundado en dos ocasiones, el primero el 2 de agosto de 1571 y luego el 1 de enero de 1.574.
POBLACIÓN:	El Departamento de Cochabamba cuenta con 2.117.112 habitantes (fuente INE).
SUPERFICIE:	La superficie del departamento de Cochabamba es de 55.631 Km ² .
UBICACIÓN:	Cochabamba, limita al norte con el departamento del Beni; al sud con los departamentos de Potosí y Chuquisaca; al este con el departamento de Santa Cruz; al oeste con los departamentos de La Paz y Oruro.
CREACIÓN DEL TRIBUNAL DEPARTAMENTAL DE JUSTICIA:	<p>La Ley de 15 de julio de 1831 estableció la creación de una Corte Superior en Cochabamba, compuesta por cinco ministros y un Fiscal, con jurisdicción en el departamento del valle de Santa Cruz, en fecha 10 de junio de 1831 el gobierno instaló dicha corte.</p> <p>El 1 de septiembre de 1843 el presidente José Ballivián dictó un Decreto disponiendo la creación de la Corte de Justicia de Cochabamba, para el 25 de septiembre; encomendando su representación para la posesión de sus vocales al Prefecto de ese departamento.</p>

DISTANCIA DE LOS ASIENTOS JUDICIALES A CIUDAD CAPITAL COCHABAMBA

N°	MUNICIPIO	DISTANCIA KM.	TIEMPO DE VIAJE	N°	MUNICIPIO	DISTANCIA KM.	TIEMPO DE VIAJE
1	QUILLACOLLO	14 km.	30 min.	14	CLIZA	37,6 km.	50 min.
2	SIPE SIPE	26 km.	45 min.	15	ARANI	53,8 km.	1 hr. 6 min.
3	TIQUIPAYA	26 km.	28 min.	16	TOTORA	140 km.	2 hr. 9 min.
4	VINTO	18,8 km.	37 min.	17	CHIMORÉ	191 km.	3 hr. 27 min.
5	COLCAPIRHUA	9,3 km.	20 min.	18	IVIRGARZAMA	223 km.	3 hr. 55 min.
6	CAPINOTA	67,3 km.	1 hr. 21 min.	19	MIZQUE	149 km.	3 hr. 32 min.
7	SANTIVANEZ	22,3 km.	32 min.	20	AIQUILE	192 km.	4 hr. 7 min.
8	INDEPENDENCIA	152 km.	5 hr. 13 min.	21	TIRAQUE	63,1 km.	1 hr. 11 min.
9	MOROCHATA	73 km.	2 hr. 9 min.	22	SHINAHOTA	182 km.	3 hr. 18 min.
10	ARQUE	90,9 km.	1 hr. 47 min.	23	PUNATA	45,6 km.	57 min.
11	TAPACARÍ	70 km.	1 hr. 30 min.	24	SACABA	19,4 km.	29 min.
12	ANZALDO	62,9 km.	1 hr. 19 min.	25	VILLA TUNARI	161 km.	2 hr. 59 min.
13	TARATA	35,1 km.	44 min.				

INFORMACIÓN RELATIVA AL NÚMERO DE MUNICIPIOS, POBLACIÓN Y ASIENTOS JUDICIALES EN EL DEPARTAMENTO DE COCHABAMBA

N°	PROVINCIA	MUNICIPIO	POBLACIÓN	ASIENTO JUDICIAL	JUZGADOS Y TRIBUNALES ORDINARIOS	SALAS ORDINARIAS Y CONSTITUCIONALES	JUZGADOS AGROAMBIENTALES	JUZGADOS DISCIPLINARIOS	CONCILIADORES
1	CERCADO	COCHABAMBA	856.198	COCHABAMBA	89	12	1	3	17
2		AIQUILE	21.190	AIQUILE	3		1		1
3		PASORAPA	2.782						
4		OMEREQUE	4.531						
5	QUILLACOLLO	QUILLACOLLO	185.142	QUILLACOLLO	20		1		3
6		COLCAPIRHUA	52.945	COLCAPIRHUA	3				
7		VINTO	60.239	VINTO	3				1
8		SIPE SIPE	48.275	SIPE SIPE	1				
9		TIQUIPAYA	64.061	TIQUIPAYA	3				1
10	CAPINOTA	CAPINOTA	21.252	CAPINOTA	2				
11		SANTIVAÑEZ	6.722	SANTIVAÑEZ	1				
12		SICAYA	3.895						
13	AYOPAYA	INDEPENDENCIA	22.493	INDEPENDENCIA	1		1		1
14		MOROCHATA	10.555	MOROCHATA	1				
15		COCAPATA	17.644						
16	ARQUE	ARQUE	9.987	ARQUE	1				
17		TACOPAYA	7.522						
18	TAPACARI	TAPACARI	22.769	TAPACARÍ	1				
19	ESTEBAN ARCE	ANZALDO	5.182	ANZALDO	1				
20		TARATA	10.033	TARATA	2				
21		ARBIERTO	17.914						
22		SACABAMBA	3.166						
23	GERMAN JORDAN	CLIZA	22.402	CLIZA	3				1
24		TOKO	5.638						
25		TOLATA	5.969						
26	ARANI	ARANI	9.294	ARANI	2				
27		VACAS	8.133						
28	CARRASCO	TOTORA	15.988	TOTORA	2				
29		CHIMORÉ	25.616	CHIMORÉ	1				
30		ENTRE RÍOS	38.381	ENTRE RÍOS	1		1		
31		IVIRGARZAMA (P.V)	62.836	IVIRGARZAMA (P.V)	3		1		1
32		POJO	10.146						
33		POCONAS	9.365						
34	MIZQUIE	MIZQUE	28.417	MIZQUE	1				
35		VILA VILA	4.459						
36		ALALAY	2.499						

37	TIRAQUE	TIRAQUE	21.201	TIRAQUE	2				
38		SHINAHOTA	26.283	SHINAHOTA	1				
39	PUNATA	PUNATA	46.901	PUNATA	5		1		1
40		VILLA RIVERO	7.570						
41		SAN BENITO	10.733						
42		TACACHI	634						
43		CUCHUMUELA	1.571						
44	CHAPARE	SACABA	184.593	SACABA	12		1		2
45		VILLA TUNARI	86.437	VILLA TUNARI	5		1		1
46		COLOMI	21.131	COLOMI	1				
47	BOLÍVAR	BOLÍVAR	6.422						
TOTALES		47		28	171	12	9	3	30

En el departamento de Cochabamba tiene un total de 47 municipios, de los cuales 28 tiene cobertura de juzgados, que representa el 60% y 19 municipios no tienen presencia de juzgados.

INFORMACIÓN GENERAL DE SERVICIOS DE JUSTICIA

DENOMINACIÓN	CANTIDAD
Asientos Judiciales	28
Juzgados y Tribunales Ordinarios	171
Salas Ordinarias y Constitucionales	12
Conciliadores	30
Juzgados Agroambientales	9
Juzgados Disciplinarios	3
Oficinas de Derechos Reales	13

OTROS SERVICIOS DE JUSTICIA

DENOMINACIÓN	NÚMERO DE SERVIDORES PÚBLICOS		
	ITEM	EVENTUAL	TOTAL
R.EJ.A.P.	3	3	6
DENOMINACIÓN	CAPITAL	PROVINCIA	TOTAL
Notarías	68	43	111
Fiscales	62	32	94

ASIENTO JUDICIAL CAPITAL - COCHABAMBA

Nº	PROVINCIA	ASIENTO JUDICIAL	DENOMINACIÓN DE JUZGADOS Y/O TRIBUNALES	CANTIDAD DE JUZGADOS
1	CERCADO	COCHABAMBA	JUZGADO PÚBLICO CIVIL Y COMERCIAL	23
2			JUZGADO PÚBLICO CIVIL Y COMERCIAL EPI SUR 1 Y EPI NORTE 2	2
3			JUZGADO PÚBLICO CIVIL Y COMERCIAL, DE FAMILIA 1° Y 2° -ZONA SUD ESTE	2
3			JUZGADO PÚBLICO DE FAMILIA	12
4			JUZGADO PÚBLICO FAMILIA EPI SUR 1 Y EPI NORTE 2	2
5			JUZGADO PÚBLICO DE LA NIÑEZ Y ADOLESCENCIA	3
6			JUZGADO DE PARTIDO DE TRABAJO Y SEGURIDAD SOCIAL	6
7			JUZGADO ADMINISTRATIVO, COACTIVO, FISCAL Y TRIBUTARIO	1
8			JUZGADO DE INSTRUCCIÓN PENAL	6
9			JUZGADO DE INSTRUCCIÓN CONTRA LA VIOLENCIA HACIA LAS MUJERES	3
10			JUZGADO DE INSTRUCCIÓN ANTICORRUPCIÓN	1
11			JUZGADO DE INSTRUCCIÓN PENAL Y CONTRA LA VIOLENCIA HACIA LA MUJER - (EPI SUR)	3
12			JUZGADO DE INSTRUCCIÓN PENAL Y CONTRA LA VIOLENCIA HACIA LAS MUJERES - EPI NORTE	2
13			JUZGADO DE SENTENCIA PENAL	12
14			JUZGADO DE SENTENCIA CONTRA LA VIOLENCIA HACIA LAS MUJERES	3
15			JUZGADO DE SENTENCIA PENAL Y PERDIDAD DE DOMINIO	1
16			TRIBUNAL DE SENTENCIA	4
17	JUZGADO DE EJECUCIÓN PENAL	3		
		TOTAL CERCADO - COCHABAMBA	89	

Cercado



DATOS GENERALES

CREACIÓN:	El municipio de Cercado fue fundado el 15 de Agosto de 1.571.
POBLACIÓN:	El municipio de Cercado cuenta con 856.198 habitantes (fuente INE).
SUPERFICIE:	El municipio de Cercado tiene una superficie de 55.631 Km ² .
UBICACIÓN:	Limita al este y noreste con el municipio de Sacaba, al sureste con Tolata y Arbieto, al suroeste con Santivañez, al oeste con Quillacollo y Colcapirhua y al noroeste con Tiquipaya.
ACTIVIDAD ECONÓMICA:	Las actividades económicas preponderantes son el comercio y los servicios, seguidos por una pujante industria. El rápido crecimiento de la ciudad provocado por la migración rural y su dinamismo económico asociado en parte al cultivo de coca en el Chapare, han transformado la imagen bucólica de antaño por la de una moderna ciudad con urbanizaciones nuevas, parques, avenidas, edificios y centros comerciales.

OTROS SERVICIOS DE JUSTICIA

DENOMINACIÓN	NÚMERO DE SERVIDORES PÚBLICOS
R.E.J.A.P.	3
Notarías	68
Fiscales	62

DERECHOS REALES

Nº	MUNICIPIO	TIPO DE OFICINA	ÍTEMS	EVENTUALES	TOTALES
1	COCHABAMBA	DEPARTAMENTAL	82	25	107
2	DISTRITO 9 ZONA SUD	ZONAL	0	6	6
	TOTAL COCHABAMBA		82	31	113

ASIENTO JUDICIAL DE QUILLACOLLO

PROVINCIA	ASIENTO JUDICIAL	DENOMINACIÓN DE JUZGADOS Y/O TRIBUNALES	CANTIDAD DE JUZGADOS
QUILLACOLLO	QUILLACOLLO	JUZGADO PÚBLICO CIVIL Y COMERCIAL 1°	6
		JUZGADO PÚBLICO DE FAMILIA 1°	3
		JUZGADO PÚBLICO DE LA NIÑEZ Y ADOLESCENCIA 1°	1
		JUZGADO DE PARTIDO DEL TRABAJO Y SEGURIDAD SOCIAL 1°	1
		JUZGADO DE INSTRUCCIÓN PENAL 1°	3
		JUZGADO DE PARTIDO DE SENTENCIA PENAL Y LIQUIDADOR 1°	1
		JUZGADO DE SENTENCIA PENAL 1°	3
		TRIBUNAL DE SENTENCIA PENAL 1°	2
		TOTAL	20



DATOS GENERALES

CREACIÓN:	El municipio de Quillacollo fue fundado el 14 de Septiembre de 1.905.
POBLACIÓN:	El municipio de Quillacollo cuenta con 185.142 habitantes (fuente INE).
SUPERFICIE:	El municipio de Quillacollo tiene una superficie de 720 Km ² .
UBICACIÓN:	Quillacollo es la primera sección municipal de la provincia del mismo nombre. Al norte limita con las provincias Ayopaya y Chapare, al este con los municipios de Tiquipaya y Colcapirhua, al sud con Cochabamba, al oeste con el municipio de Vinto y al sudoeste con Sipe Sipe.
ACTIVIDAD ECONÓMICA:	La principal actividad económica en Quillacollo es la agricultura de tipo tradicional, con cultivos de maíz, duraznos, hortalizas, papa y flores.

OTROS SERVICIOS DE JUSTICIA

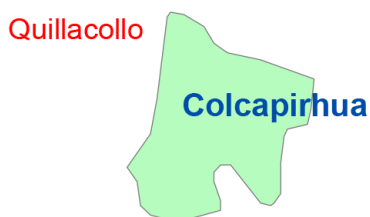
DENOMINACIÓN	NÚMERO DE SERVIDORES PÚBLICOS
R.E.J.A.P.	APOYO PLATAFORMA
Notarías	11
Fiscales	7

DERECHOS REALES

Nº	MUNICIPIO	TIPO DE OFICINA	ÍTEMS	EVENTUALES	TOTALES
1	QUILLACOLLO	PROVINCIAL	16	7	23
	TOTAL QUILLACOLLO		16	7	23

ASIENTO JUDICIAL DE COLCAPIRHUA

PROVINCIA	ASIENTO JUDICIAL	DENOMINACIÓN DE JUZGADOS Y/O TRIBUNALES	CANTIDAD DE JUZGADOS
QUILLACOLLO	COLCAPIRHUA	JUZGADO PÚBLICO CIVIL Y COMERCIAL, PARTIDO DE TRABAJO Y SEGURIDAD SOCIAL 1°	1
		JUZGADO PÚBLICO DE FAMILIA, NIÑEZ Y ADOLESCENCIA E INSTRUCCIÓN PENAL 1° Y 2°	2



DATOS GENERALES

CREACIÓN:	El municipio de Colcapirhua fue fundado el 15 de Abril de 1.985.
POBLACIÓN:	El municipio de Colcapirhua cuenta con 52.945 habitantes (fuente INE).
SUPERFICIE:	El municipio de Colcapirhua tiene una superficie de 5.570,38 Km..
UBICACIÓN:	Colcapirhua, es la quinta sección municipal de la provincia Quillacollo, se encuentra ubicada al centro de dos núcleos urbanos como son Cochabamba y Quillacollo, en el Km. 9 de la Av. B Galindo. Limita al sur con Tiquipaya, al este con la ciudad de Cochabamba, al norte y al oeste con Quillacollo.
ACTIVIDAD ECONÓMICA:	En las zonas de cultivo se producen haba, maíz, alfa alfa, avena, cebada, papa, cebolla, durazno y hortalizas que son destinados en su mayor parte a la comercialización.

OTROS SERVICIOS DE JUSTICIA		OFICINA DE DERECHOS REALES					
DENOMINACIÓN	NÚMERO DE SERVIDORES PÚBLICOS	Nº	MUNICIPIO	TIPO DE OFICINA	ÍTEMS	EVENTUALES	TOTAL
R.E.J.A.P.	0	1	COLCAPIRHUA	PROVINCIAL	0	2	2
Notarías	1		TOTAL		0	2	2
Fiscales	1						

ASIENTO JUDICIAL DE VINTO

PROVINCIA	ASIENTO JUDICIAL	DENOMINACIÓN DE JUZGADOS Y/O TRIBUNALES	CANTIDAD DE JUZGADOS
QUILLACOLLO	VINTO	JUZGADO PÚBLICO MIXTO DE FAMILIA E INSTRUCCIÓN PENAL N° 1	1
		JUZGADO PUBLICO CIVIL Y COMERCIAL, NIÑEZ Y ADOLESCENCIA DE SENTENCIA PENAL 1° Y 2°	2



DATOS GENERALES

CREACIÓN:	El municipio de Vinto fue fundado el 23 de Diciembre de 1.960.
POBLACIÓN:	El municipio de Vinto cuenta con 60.239 habitantes (fuente INE).
SUPERFICIE:	El municipio de Vinto tiene una superficie de 209,56 Km ² .
UBICACIÓN:	Vinto, es la cuarta sección municipal de la provincia Quillacollo, está ubicada a 17 Km.s. de la ciudad de Cochabamba y a sólo 4 Km.s de Quillacollo. Al noroeste limita con la provincia Ayopaya, al norte y este con el municipio Quillacollo, al sur y oeste con Sipe Sipe.
ACTIVIDAD ECONÓMICA:	La actividad económica de Vinto gira en torno a la agropecuaria. Los principales cultivos son la papa, maíz, hortalizas y los frutales destacando las manzanas y los duraznos.

OTROS SERVICIOS DE JUSTICIA

DENOMINACIÓN	NÚMERO DE SERVIDORES PÚBLICOS
R.E.J.A.P.	0
Notarías	0
Fiscales	1

ASIENTO JUDICIAL DE SIPE SIPE

PROVINCIA	ASIENTO JUDICIAL	DENOMINACIÓN DE JUZGADOS Y/O TRIBUNALES	CANTIDAD DE JUZGADOS
QUILLACOLLO	SIPE SIPE	JUZGADO PÚBLICO MIXTO CIVIL Y COMERCIAL, DE FAMILIA E INSTRUCCIÓN PENAL 1°	1



DATOS GENERALES

CREACIÓN:	El municipio de Sipe Sipe fue fundado el 16 de Enero de 1.900.
POBLACIÓN:	El municipio de Sipe Sipe cuenta con 48.275 habitantes (fuente INE).
SUPERFICIE:	El municipio de Sipe Sipe tiene una superficie de 472,10 Km ² .
UBICACIÓN:	Sipe Sipe es la segunda sección municipal de la provincia Quillacollo. Limita al norte con el municipio de Vinto, al sur con Capinota, al este con Quillacollo y al oeste con los municipios de Tapacarí y Ayopaya.
ACTIVIDAD ECONÓMICA:	La principal actividad económica es la agropecuaria. Los cultivos principales son maíz, verduras, trigo, avena, papa y pasturas mejoradas, incluyendo alfa alfa. También tiene cultivos de viñedos y frutales, de los que obtienen bebidas como vino y guarapo.

OTROS SERVICIOS DE JUSTICIA

DENOMINACIÓN	NÚMERO DE SERVIDORES PÚBLICOS
R.E.J.A.P.	0
Notarías	1
Fiscales	1

DERECHOS REALES

Nº	MUNICIPIO	TIPO DE OFICINA	ÍTEMS	EVENTUALES	TOTALES
1	SIPE SIPE	PROVINCIAL	0	2	2
	TOTAL SIPE SIPE		0	2	2

ASIENTO JUDICIAL DE TIQUIPAYA

PROVINCIA	ASIENTO JUDICIAL	DENOMINACIÓN DE JUZGADOS Y/O TRIBUNALES	CANTIDAD DE JUZGADOS
QUILLACOLLO	TIQUIPAYA	JUZGADO DE INSTRUCCIÓN PENAL 1°	1
		JUZGADO PÚBLICO DE FAMILIA, NIÑEZ Y ADOLESCENCIA 1°	1
		JUZGADO PÚBLICO CIVIL Y COMERCIAL 1°	1



DATOS GENERALES

CREACIÓN:	El municipio de Tiquipaya fue fundado el 23 de Septiembre de 1.957.
POBLACIÓN:	El municipio de Tiquipaya cuenta con 64.061 habitantes (fuente INE).
SUPERFICIE:	El municipio de Tiquipaya tiene una superficie de 572,10 Km2.
UBICACIÓN:	Tiquipaya es la tercera sección municipal de la provincia Quillacollo. Limita al norte con el municipio de Morochata, al este con Villa Tunari y Sacaba, al sur con Cochabamba y Colcapirhua y al oeste con Quillacollo.
ACTIVIDAD ECONÓMICA:	La mayor parte de la población vive de labores agropecuarias. El 45% de sus tierras de cultivo están bajo riego con productos como papa, maíz, flores, cebolla, zanahoria, lechuga, habas, alfa alfa y cebada.

OTROS SERVICIOS DE JUSTICIA

DENOMINACIÓN	NÚMERO DE SERVIDORES PÚBLICOS
R.E.J.A.P.	0
Notarías	0
Fiscales	1

DERECHOS REALES

N°	MUNICIPIO	TIPO DE OFICINA	ÍTEMS	EVENTUALES	TOTALES
1	TINQUIPAYA	PROVINCIAL	0	1	1
	TOTAL TINQUIPAYA		0	1	1

ASIENTO JUDICIAL DE CAPINOTA

PROVINCIA	ASIENTO JUDICIAL	DENOMINACIÓN DE JUZGADOS Y/O TRIBUNALES	CANTIDAD DE JUZGADOS
CAPINOTA	CAPINOTA	JUZGADO PÚBLICO CIVIL Y COMERCIAL E INSTRUCCIÓN PENAL 1°	1
		JUZGADO PÚBLICO MIXTO DE FAMILIA, DE LA NIÑEZ Y ADOLESCENCIA, DE PARTIDO DEL TRABAJO Y SEGURIDAD SOCIAL Y DE SENTENCIA PENAL 1°	1



DATOS GENERALES

CREACIÓN:	El municipio de Capinota fue fundado el 1 de Octubre de 1.908.
POBLACIÓN:	El municipio de Capinota cuenta con 21.252 habitantes (fuente INE).
SUPERFICIE:	El municipio de Capinota tiene una superficie de 1.495 Km ² .
UBICACIÓN:	Capinota es la primera sección municipal de la provincia del mismo nombre. Limita al norte con el municipio de Santivañez, al noreste con la provincia Arze, al sureste con el departamento de Potosí, al suroeste con la provincia Arque, al oeste con el municipio de Sicaya y al noroeste con la provincia Quillacollo.
ACTIVIDAD ECONÓMICA:	La población se dedica principalmente a las actividades agropecuarias. La actividad productiva más importante es la agrícola con productos como la papa, trigo, maíz, cebada, oca, cebolla, zanahoria, haba, beterraga y repollo.

OTROS SERVICIOS DE JUSTICIA

DENOMINACIÓN	NÚMERO DE SERVIDORES PÚBLICOS
R.E.J.A.P.	0
Notarías	1
Fiscales	1

ASIENTO JUDICIAL DE SANTIBÁÑEZ

PROVINCIA	ASIENTO JUDICIAL	DENOMINACIÓN DE JUZGADOS Y/O TRIBUNALES	CANTIDAD DE JUZGADOS
CAPINOTA	SANTIBÁÑEZ	JUZGADO PÚBLICO MIXTO CIVIL Y COMERCIAL, DE FAMILIA, DE LA NIÑEZ Y ADOLESCENCIA, DE PARTIDO DEL TRABAJO Y SEGURIDAD SOCIAL E INSTRUCCIÓN PENAL 1°	1



DATOS GENERALES

CREACIÓN:	El municipio de Santibáñez fue fundado el 10 de Octubre de 1.908.
POBLACIÓN:	El municipio de Santibáñez cuenta con 6.722 habitantes (fuente INE).
SUPERFICIE:	El municipio de Santibáñez tiene una superficie de 410 Km ² .
UBICACIÓN:	Santibáñez está ubicado al sudoeste del departamento de Cochabamba, a una distancia de 88 Km.s. de la capital. Limita al norte y al este con Cochabamba, en la parte centro este con Arbieta, al sur con Tarata, al oeste con los municipios de Capinota y Sipe Sipe y en la parte noroeste con Quillacollo.
ACTIVIDAD ECONÓMICA:	La principal actividad económica del municipio es la agricultura con cultivos de maíz, cebolla, cebada, trigo y papa, en pequeña escala alfa alfa y durazno.

OTROS SERVICIOS DE JUSTICIA

DENOMINACIÓN	NÚMERO DE SERVIDORES PÚBLICOS
R.E.J.A.P.	0
Notarías	1
Fiscales	0

ASIENTO JUDICIAL DE INDEPENDENCIA

PROVINCIA	ASIENTO JUDICIAL	DENOMINACIÓN DE JUZGADOS Y/O TRIBUNALES	CANTIDAD DE JUZGADOS
AYOPAYA	INDEPENDENCIA	JUZGADO PÚBLICO MIXTO CIVIL Y COMERCIAL, DE FAMILIA, DE LA NIÑEZ Y ADOLESCENCIA , PARTIDO DE TRABAJO Y SEGURIDAD SOCIAL Y DE SENTENCIA E INSTRUCCIÓN PENAL 1°	1



DATOS GENERALES

CREACIÓN:	El municipio de Independencia fue fundado el 23 de Enero de 1.826.
POBLACIÓN:	El municipio de Independencia cuenta con 22.493 habitantes (fuente INE).
SUPERFICIE:	El municipio de Independencia tiene una superficie de 9.620 Km2.
UBICACIÓN:	Independencia es la primera sección municipal de la provincia del mismo nombre, está situada al noreste del Departamento a una distancia de 220 Kms.
ACTIVIDAD ECONÓMICA:	La actividad económica preponderante es la agropecuaria, con una producción diversificada en sus tres pisos ecológicos. Los principales cultivos son la papa, oca, papaliza, trigo, harina, maíz, durazno, alfa alfa, hortalizas, chirimoya, cítricos, palta y caña de azúcar.

OTROS SERVICIOS DE JUSTICIA

DENOMINACIÓN	NÚMERO DE SERVIDORES PÚBLICOS
R.E.J.A.P.	0
Notarías	1
Fiscales	1

ASIENTO JUDICIAL DE MOROCHATA

PROVINCIA	ASIENTO JUDICIAL	DENOMINACIÓN DE JUZGADOS Y/O TRIBUNALES	CANTIDAD DE JUZGADOS
AYOPAYA	MOROCHATA	JUZGADO PÚBLICO MIXTO CIVIL Y COMERCIAL, DE FAMILIA, DE LA NIÑEZ Y ADOLESCENCIA, DE PARTIDO DEL TRABAJO Y SEGURIDAD SOCIAL E INSTRUCCIÓN PENAL 1°	1



DATOS GENERALES

CREACIÓN:	El municipio de Morochata fue fundado el 1 de Octubre de 1.908.
POBLACIÓN:	El municipio de Morochata cuenta con 10.555 habitantes (fuente INE).
SUPERFICIE:	El municipio de Morochata tiene una superficie de 20.000 Km ² .
UBICACIÓN:	Morochata es la segunda sección municipal de la provincia Ayopaya, está ubicada al noroeste de Cochabamba. Limita al norte con el municipio de San Ignacio del departamento de Beni, al noreste y este con la provincia Chapare, al sureste con la provincia Quillacollo, al suroeste con el municipio de Ayopaya y al oeste con el departamento de La Paz.
ACTIVIDAD ECONÓMICA:	La economía de Morochata se basa fundamentalmente en la actividad agropecuaria. Los principales cultivos son la papa, maíz, trigo y cebada.

OTROS SERVICIOS DE JUSTICIA

DENOMINACIÓN	NÚMERO DE SERVIDORES PÚBLICOS
R.E.J.A.P.	0
Notarías	0
Fiscales	0

ASIENTO JUDICIAL DE ARQUE

PROVINCIA	ASIENTO JUDICIAL	DENOMINACIÓN DE JUZGADOS Y/O TRIBUNALES	CANTIDAD DE JUZGADOS
ARQUE	ARQUE	JUZGADO PÚBLICO MIXTO CIVIL Y COMERCIAL, DE FAMILIA, DE LA NIÑEZ Y ADOLESCENCIA, DE PARTIDO DEL TRABAJO Y SEGURIDAD SOCIAL E INSTRUCCIÓN PENAL 1°	1



DATOS GENERALES

CREACIÓN:	El municipio de Arque fue fundado el 7 de Diciembre de 1.882.
POBLACIÓN:	El municipio de Arque cuenta con 9.987 habitantes (fuente INE).
SUPERFICIE:	El municipio de Arque tiene una superficie de 1.077 Km2.
UBICACIÓN:	Arque es la primera sección municipal de la provincia del mismo nombre, está ubicada en el sudoeste del departamento de Cochabamba. Se encuentra entre la región altiplánica orureña y Potosina y los Valles Cochabambinos. Al norte limita con la provincia Tapacarí, al noreste con Quillacollo, al este con la provincia Capinota, al sur con el departamento de Potosí y al oeste con el municipio de Tacopaya.
ACTIVIDAD ECONÓMICA:	La economía de Arque se basa en la producción agropecuaria. Los principales cultivos son maíz, trigo y papa. La actividad pecuaria se realiza con la crianza de ganado bovino, ovino, caprino, camélido y porcino.

OTROS SERVICIOS DE JUSTICIA

DENOMINACIÓN	NÚMERO DE SERVIDORES PÚBLICOS
R.E.J.A.P.	0
Notarías	0
Fiscales	0

ASIENTO JUDICIAL DE TAPACARÍ

PROVINCIA	ASIENTO JUDICIAL	DENOMINACIÓN DE JUZGADOS Y/O TRIBUNALES	CANTIDAD DE JUZGADOS
TAPACARÍ	TAPACARÍ	JUZGADO PÚBLICO MIXTO CIVIL Y COMERCIAL, DE FAMILIA, DE LA NIÑEZ Y ADOLESCENCIA, DE PARTIDO DEL TRABAJO Y SEGURIDAD SOCIAL E INSTRUCCIÓN PENAL 1°	1



DATOS GENERALES

CREACIÓN:	El municipio de Tapacari fue fundado el 25 de diciembre de 1.851
POBLACIÓN:	El municipio de Tapacari cuenta con 22.769 habitantes (fuente INE).
SUPERFICIE:	El municipio de Tapacari tiene una superficie de 1.500 Km ² .
UBICACIÓN:	Tapacari está ubicado en el suroeste del departamento de Cochabamba. Limita al norte con la provincia Ayopaya, al sud con la provincia Arque, al este con el municipio de Quillacollo y al oeste con los departamentos de Oruro y La Paz.
ACTIVIDAD ECONÓMICA:	La principal actividad económica es la agropecuaria con especies y rubros diferentes según los pisos ecológicos. Sus cultivos principales son la papa, trigo, cebada, oca, avena, maíz, haba fresca, cebolla y zanahoria.

OTROS SERVICIOS DE JUSTICIA

DENOMINACIÓN	NÚMERO DE SERVIDORES PÚBLICOS
R.E.J.A.P.	0
Notarías	1
Fiscales	0

ASIENTO JUDICIAL DE ANZALDO

PROVINCIA	ASIENTO JUDICIAL	DENOMINACIÓN DE JUZGADOS Y/O TRIBUNALES	CANTIDAD DE JUZGADOS
ESTEBAN ARCE	ANZALDO	JUZGADO PÚBLICO MIXTO CIVIL Y COMERCIAL, DE FAMILIA, DE LA NIÑEZ Y ADOLESCENCIA, DE PARTIDO DEL TRABAJO Y SEGURIDAD SOCIAL E INSTRUCCIÓN PENAL 1°	1



DATOS GENERALES

CREACIÓN:	El municipio de Anzaldo fue fundado el 24 de Noviembre de 1.914.
POBLACIÓN:	El municipio de Anzaldo cuenta con 5.182 habitantes (fuente INE).
SUPERFICIE:	El municipio de Anzaldo tiene una superficie de 542 Km ² .
UBICACIÓN:	Anzaldo, es la segunda sección municipal de la provincia Esteban Arce, limita al norte con Villa Rivero, al este con Sacabamba, al sureste con Vila Vila, al sur con Torotoro y Acasio y al oeste con Arampampa y Tarata.
ACTIVIDAD ECONÓMICA:	La producción agrícola en Anzaldo generalmente se realiza a secano, razón por la que los cultivos se siembran en los meses de octubre a noviembre con cosechas de marzo a junio. Los principales cultivos son el maíz, trigo y papa.

OTROS SERVICIOS DE JUSTICIA

DENOMINACIÓN	NÚMERO DE SERVIDORES PÚBLICOS
R.E.J.A.P.	0
Notarías	0
Fiscales	0

ASIENTO JUDICIAL DE TARATA

PROVINCIA	ASIENTO JUDICIAL	DENOMINACIÓN DE JUZGADOS Y/O TRIBUNALES	CANTIDAD DE JUZGADOS
ESTEBAN ARCE	TARATA	JUZGADO PÚBLICO MIXTO DE FAMILIA, NIÑEZ Y ADOLESCENCIA E INSTRUCCIÓN PENAL 1°	1
		JUZGADO PÚBLICO CIVIL Y COMERCIAL Y DE SENTENCIA PENAL 1°	1



DATOS GENERALES

CREACIÓN:	El municipio de Tarata fue fundado el 24 de Noviembre de 1.914.
POBLACIÓN:	El municipio de Tarata cuenta con 10.033 habitantes (fuente INE).
SUPERFICIE:	El municipio de Tarata tiene una superficie de 1.846 Km2.
UBICACIÓN:	Tarata es la primera sección municipal de la provincia Esteban Arce. Limita al norte con el municipio de Arbieto, al este con Cliza y Toco; al sur con Arampampa del departamento de Potosí, al oeste con Capinota y al noroeste con Santibáñez.
ACTIVIDAD ECONÓMICA:	El municipio de Tarata constituye un área importante de producción agrícola que es la base de la economía local, complementada con la actividad pecuaria. Los principales cultivos son el trigo, papa, cebada y maíz.

OTROS SERVICIOS DE JUSTICIA

DENOMINACIÓN	NÚMERO DE SERVIDORES PÚBLICOS
R.E.J.A.P.	0
Notarías	1
Fiscales	1

ASIENTO JUDICIAL DE CLIZA

PROVINCIA	ASIENTO JUDICIAL	DENOMINACIÓN DE JUZGADOS Y/O TRIBUNALES	CANTIDAD DE JUZGADOS
GERMAN JORDÁN	CLIZA	JUZGADO PÚBLICO CIVIL Y COMERCIAL 1°	1
		JUZGADO PÚBLICO DE LA NIÑEZ Y ADOLESCENCIA E INSTRUCCIÓN PENAL 1°	1
		JUZGADO PÚBLICO DE FAMILIA Y DE SENTENCIA PENAL 1°	1

German Jordán



DATOS GENERALES

CREACIÓN:	El municipio de Cliza fue fundado el 21 de Septiembre de 1.912.
POBLACIÓN:	El municipio de Cliza cuenta con 22.402 habitantes (fuente INE).
SUPERFICIE:	El municipio de Cliza tiene una superficie de 305 Km2.
UBICACIÓN:	Cliza es la primera sección municipal de la provincia Germán Jordán. Limita al norte con el municipio de Tolata, al sud con Toco, al este con la provincia Punata y al oeste con la provincia Esteban Arce.
ACTIVIDAD ECONÓMICA:	La principal actividad económica de Cliza es la agricultura con cultivos de maíz, cebada, trigo, papa, oca; en cuanto a la producción pecuaria tenemos al ganado vacuno, ovino y porcino.

OTROS SERVICIOS DE JUSTICIA

DENOMINACIÓN	NÚMERO DE SERVIDORES PÚBLICOS
R.E.J.A.P.	0
Notarías	3
Fiscales	1

ASIENTO JUDICIAL DE ARANI

PROVINCIA	ASIENTO JUDICIAL	DENOMINACIÓN DE JUZGADOS Y/O TRIBUNALES	CANTIDAD DE JUZGADOS
ARANI	ARANI	JUZGADO PÚBLICO MIXTO CIVIL Y COMERCIAL, DE FAMILIA, DE LA NIÑEZ Y ADOLESCENCIA E INSTRUCCIÓN PENAL 1°	1
		JUZGADO PÚBLICO MIXTO CIVIL Y COMERCIAL, DE FAMILIA, DE LA NIÑEZ Y ADOLESCENCIA, DE PARTIDO DEL TRABAJO Y SEGURIDAD SOCIAL Y DE SENTENCIA PENAL 2°	1



DATOS GENERALES

CREACIÓN:	El municipio de Araní fue fundado el 24 de Noviembre de 1.914.
POBLACIÓN:	El municipio de Araní cuenta con 9.294 habitantes (fuente INE).
SUPERFICIE:	El municipio de Arani tiene una superficie de 506 Km2.
UBICACIÓN:	Arani es la primera sección municipal de la provincia del mismo nombre. Limita al norte con la provincia Tiraque, al oeste con la provincia Punata, al sur con la provincia Mizque y al este con el municipio Vacas.
ACTIVIDAD ECONÓMICA:	La actividad económica principal es la agrícola, con cultivos de papa, trigo y cebada. La producción pecuaria no es extensiva, teniendo como principal ganado al vacuno, ovino y caprino. En el campo de las manufacturas, existe la central artesanal "La Imilla", que produce prendas de alpaca de gran calidad.

OTROS SERVICIOS DE JUSTICIA

DENOMINACIÓN	NÚMERO DE SERVIDORES PÚBLICOS
R.E.J.A.P.	0
Notarías	1
Fiscales	0

ASIENTO JUDICIAL DE TOTORA

PROVINCIA	ASIENTO JUDICIAL	DENOMINACIÓN DE JUZGADOS Y/O TRIBUNALES	CANTIDAD DE JUZGADOS
CARRASCO	TOTORA	JUZGADO PÚBLICO CIVIL Y COMERCIAL E INSTRUCCIÓN PENAL 1°	1
		JUZGADO PÚBLICO MIXTO CIVIL Y COMERCIAL DE FAMILIA, DE LA NIÑEZ Y ADOLESCENCIA Y DE SENTENCIA PENAL 1°	1



DATOS GENERALES

CREACIÓN:	El municipio de Totora fue fundado el 24 de Junio de 1.872.
POBLACIÓN:	El municipio de Totora cuenta con 15.988 habitantes (fuente INE).
SUPERFICIE:	El municipio de Totora tiene una superficie de 845 Km ² .
UBICACIÓN:	Totora, es la primera sección municipal de la provincia Carrasco; limita al norte con el municipio de Chimoré, al este con Pojo, al sur con Omereque y Aiquile y al oeste con Pocona y Tiraque.
ACTIVIDAD ECONÓMICA:	La producción agrícola de Totora es diversificada. En los valles los principales cultivos son trigo, maíz, cebada, haba y arveja y en la puna papa, oca, papaliza, trigo, cebada, avena y quinua.

OTROS SERVICIOS DE JUSTICIA

DENOMINACIÓN	NÚMERO DE SERVIDORES PÚBLICOS
R.E.J.A.P.	0
Notarías	0
Fiscales	1

ASIENTO JUDICIAL DE CHIMORÉ

PROVINCIA	ASIENTO JUDICIAL	DENOMINACIÓN DE JUZGADOS Y/O TRIBUNALES	CANTIDAD DE JUZGADOS
CARRASCO	CHIMORÉ	JUZGADO PÚBLICO MIXTO CIVIL Y COMERCIAL, DE FAMILIA, DE LA NIÑEZ Y ADOLESCENCIA E INSTRUCCIÓN PENAL 1°, DEL TRABAJO Y SEGURIDAD SOCIAL	1



DATOS GENERALES

CREACIÓN:	El municipio de Chimoré fue fundado el 13 de Septiembre de 1.984.
POBLACIÓN:	El municipio de Chimoré cuenta con 25.616 habitantes (fuente INE).
SUPERFICIE:	El municipio de Chimoré tiene una superficie de 2.810 Km ² .
UBICACIÓN:	Chimoré está situado en el extremo noreste del departamento de Cochabamba, en la frontera con Santa Cruz. Al norte y este limita con la provincia Chapare, al oeste con la provincia Ichilo de Santa Cruz, al sur este con el municipio de Puerto Villarroel y al sur con los municipios de Pojo y Totora.
ACTIVIDAD ECONÓMICA:	La principal actividad económica es la agroindustria y la lechería, Chimoré cuenta con una planta de procesamiento de leche y derivados, que proporciona a los productores lecheros un mercado seguro. La agroindustria produce palmito, aceites esenciales, té, jugos conservados, plátano y yuca deshidratados.

OTROS SERVICIOS DE JUSTICIA

DENOMINACIÓN	NÚMERO DE SERVIDORES PÚBLICOS
R.E.J.A.P.	0
Notarías	1
Fiscales	2

ASIENTO JUDICIAL DE ENTRE RÍOS

PROVINCIA	ASIENTO JUDICIAL	DENOMINACIÓN DE JUZGADOS Y/O TRIBUNALES	CANTIDAD DE JUZGADOS
CARRASCO	ENTRE RÍOS	JUZGADO PÚBLICO MIXTO CIVIL Y COMERCIAL, DE FAMILIA, DE LA NIÑEZ Y ADOLESCENCIA E INSTRUCCIÓN PENAL 1°	1



DATOS GENERALES

CREACIÓN:	El municipio de Entre Ríos fue fundado el 25 de Septiembre de 2.000.
POBLACIÓN:	El municipio de Entre Ríos cuenta con 38.381 habitantes (fuente INE).
SUPERFICIE:	El municipio de Entre Ríos tiene una superficie de 1327,74 Km ² .
UBICACIÓN	Geográficamente se ubica al Sudoeste del departamento de Cochabamba, al Noreste limita con la provincia Ichilo del departamento de Santa Cruz, al Oeste con el Municipio de Puerto Villarroel y al Sur con el Parque Nacional Carrasco.
ACTIVIDAD ECONÓMICA:	Entre Ríos es una zona de mayor potencial en la actividad piscícola tiene por objetivo fomentar, incentivar y fortalecer la producción de carne de pescado.

OTROS SERVICIOS DE JUSTICIA

DENOMINACIÓN	NÚMERO DE SERVIDORES PÚBLICOS
R.E.J.A.P.	0
Notarías	2
Fiscales	0

ASIENTO JUDICIAL DE IVIRGARZAMA

PROVINCIA	ASIENTO JUDICIAL	DENOMINACIÓN DE JUZGADOS Y/O TRIBUNALES	CANTIDAD DE JUZGADOS
CARRASCO	IVIRGARZAMA	JUZGADO PÚBLICO MIXTO CIVIL Y COMERCIAL, DE FAMILIA Y SENTENCIA PENAL 1°	1
		JUZGADO PÚBLICO DE LA NIÑEZ Y ADOLESCENCIA E INSTRUCCIÓN PENAL 1°	1
		TRIBUNAL DE SENTENCIA PENAL 1°	1



DATOS GENERALES

CREACIÓN:	El municipio de Ivirgarzama fue fundado el 14 de Abril de 1.880.
POBLACIÓN:	El municipio de Ivirgarzama cuenta con 62.832 habitantes (fuente INE).
SUPERFICIE:	El municipio de Ivirgarzama tiene una superficie de 9.427,41 Km2.
UBICACIÓN:	Ivirgarzama es una pequeña ciudad de Bolivia, considerada la más grande del municipio de Puerto Villarroel del Departamento de Cochabamba, distante a 224 Km..
ACTIVIDAD ECONÓMICA:	Los cultivos de importancia son el arroz, la yuca, banano, cítricos, coca, chirimoya, pina y maíz.

OTROS SERVICIOS DE JUSTICIA		OFICINA DE DERECHOS REALES					
DENOMINACIÓN	NÚMERO DE SERVIDORES PÚBLICOS	N°	MUNICIPIO	TIPO DE OFICINA	ÍTEMS	EVENTUALES	TOTAL
R.E.J.A.P.	APOYO PLATAFORMA	1	IVIRGARZAMA	PROVINCIAL	0	2	2
Notarías	2		TOTAL		0	2	2
Fiscales	2						

ASIENTO JUDICIAL DE MIZQUE

PROVINCIA	ASIENTO JUDICIAL	DENOMINACIÓN DE JUZGADOS Y/O TRIBUNALES	CANTIDAD DE JUZGADOS
MIZQUE	MIZQUE	JUZGADO PÚBLICO MIXTO CIVIL Y COMERCIAL, DE FAMILIA, DE LA NIÑEZ Y ADOLESCENCIA E INSTRUCCIÓN PENAL 1°	1



DATOS GENERALES

CREACIÓN:	El municipio de Mizque fue fundado el 24 de Junio de 1.876.
POBLACIÓN:	El municipio de Mizque cuenta con 28.417 habitantes (fuente INE).
SUPERFICIE:	El municipio de Mizque tiene una superficie de 2.730 Km2.
UBICACIÓN:	Mizque es la primera sección municipal de la provincia del mismo nombre. Limita al noreste con la provincia Carrasco, al este con la provincia Campero, al suroeste con el departamento de Potosí, al este con el municipio Vila Vila y al noroeste con el de Alalay.
ACTIVIDAD ECONÓMICA:	La principal actividad productiva es la agricultura con cultivos de: papa, maíz, cebolla, ajo y maní. También tiene frutales como la vid, durazno, chirimoya, pacay y guayaba. La producción pecuaria se basa en la ganadería lechera y en menor medida la cría de ovinos, porcinos y la apicultura.

OTROS SERVICIOS DE JUSTICIA

DENOMINACIÓN	NÚMERO DE SERVIDORES PÚBLICOS
R.E.J.A.P.	0
Notarías	1
Fiscales	0

OFICINA DE DERECHOS REALES

Nº	MUNICIPIO	TIPO DE OFICINA	ÍTEMS	EVENTUALES	TOTALES
1	QUILLACOLLO	PROVINCIAL	0	1	1
	TOTAL MIZQUE		0	1	1

ASIENTO JUDICIAL DE AIQUILE

PROVINCIA	ASIENTO JUDICIAL	DENOMINACIÓN DE JUZGADOS Y/O TRIBUNALES	CANTIDAD DE JUZGADOS
CERCADO	AIQUILE	JUZGADO PÚBLICO CIVIL Y COMERCIAL Y DE PARTIDO DEL TRABAJO Y SEGURIDAD SOCIAL 1°	1
		JUZGADO PÚBLICO DE FAMILIA E INSTRUCCIÓN PENAL 1°	1
		TRIBUNAL DE SENTENCIA 1°; JUZGADO PÚBLICO DE LA NIÑEZ Y ADOLESCENCIA Y DE SENTENCIA PENAL	1



DATOS GENERALES

CREACIÓN:	El municipio de Aiquile fue fundado el 8 de Julio de 1.899.
POBLACIÓN:	El municipio de Aiquile cuenta con 21.190 habitantes (fuente INE).
SUPERFICIE:	El municipio de Aiquile tiene una superficie de 2.652 Km2.
UBICACIÓN:	Aiquile es la primera sección municipal de la provincia Campero, ubicada en el extremo sudeste del Departamento. El Municipio limita al norte con la provincia Carrasco, al sur con el departamento de Chuquisaca, al este con los municipios de Omereque y Pasorapa y al oeste con la provincia Mizque.
ACTIVIDAD ECONÓMICA:	Los principales rubros de la producción pecuaria son: ganado vacuno, ovino, caprino, porcino y aves de corral. Entre los principales productos agrícolas están maíz, papa, trigo, cebolla, tomate y frutas.

OTROS SERVICIOS DE JUSTICIA		OFICINA DE DERECHOS REALES					
DENOMINACIÓN	NÚMERO DE SERVIDORES PÚBLICOS	Nº	MUNICIPIO	TIPO DE OFICINA	ÍTEMS	EVENTUALES	TOTAL
R.E.J.A.P.	0	1	AIQUILE	PROVINCIAL	3	0	3
Notarías	1		TOTAL		3	0	3
Fiscales	1						

ASIENTO JUDICIAL DE TIRAQUE

PROVINCIA	ASIENTO JUDICIAL	DENOMINACIÓN DE JUZGADOS Y/O TRIBUNALES	CANTIDAD DE JUZGADOS
TIRAQUE	TIRAQUE	JUZGADO PÚBLICO CIVIL Y COMERCIAL E INSTRUCCIÓN PENAL 1°	1
		JUZGADO PÚBLICO MIXTO DE FAMILIA, DE LA NIÑEZ Y ADOLESCENCIA Y SENTENCIA PENAL 1°	1



DATOS GENERALES

CREACIÓN:	El municipio de Tiraque fue fundado el 15 de Octubre de 1.986.
POBLACIÓN:	El municipio de Tiraque cuenta con 21.201 habitantes (fuente INE).
SUPERFICIE:	El municipio de Tiraque tiene una superficie de 1.739 Km2.
UBICACIÓN:	Tiraque es la única sección municipal de la provincia del mismo nombre. Limita al norte y oeste con la provincia Chapare, al este con la provincia Carrasco, al sur con la provincia Arani y al suroeste con la provincia Punata.
ACTIVIDAD ECONÓMICA:	La economía está basada fundamentalmente en la agricultura con cultivos de papa, haba, cebada, oca, maíz, en la zona alta y bananos, coca, yuca, piña, arroz, cítricos y palmito en la zona baja.

OTROS SERVICIOS DE JUSTICIA

DENOMINACIÓN	NÚMERO DE SERVIDORES PÚBLICOS
R.E.J.A.P.	0
Notarías	1
Fiscales	0

ASIENTO JUDICIAL DE SHINAHOTA

PROVINCIA	ASIENTO JUDICIAL	DENOMINACIÓN DE JUZGADOS Y/O TRIBUNALES	CANTIDAD DE JUZGADOS
TIRAQUE	SHINAHOTA	JUZGADO PÚBLICO MIXTO CIVIL Y COMERCIAL, DE FAMILIA, DE LA NIÑEZ Y ADOLESCENCIA E INSTRUCCIÓN PENAL 1°	1



DATOS GENERALES

CREACIÓN:	El municipio de Shinahota fue fundado el 4 de Julio de 2.009.
POBLACIÓN:	El municipio de Shinahota cuenta con 26.282 habitantes (fuente INE).
SUPERFICIE:	El municipio de Shinahota tiene una superficie de 2.817 Km ² .
UBICACIÓN:	Shinahota se desprende del municipio de Tiraque, limita al norte y oeste con Villa Tunari, tercera sección municipal de la provincia Chapare; al este con Chimoré, cuarta sección de la provincia Carrasco; al sur con el que sería su municipio-madre Tiraque.
ACTIVIDAD ECONÓMICA:	El plátano (banano) es el principal cultivo de verano de Shinahota, de acuerdo con el Censo Agropecuario 2013, con una producción de 357.552,9 quintales, seguido del plátano (postre) con 164.651,2 quintales. La principal especie ganadera del municipio es la cría de aves de corral.

OTROS SERVICIOS DE JUSTICIA

DENOMINACIÓN	NÚMERO DE SERVIDORES PÚBLICOS
R.E.J.A.P.	0
Notarías	1
Fiscales	0

ASIENTO JUDICIAL DE PUNATA

PROVINCIA	ASIENTO JUDICIAL	DENOMINACIÓN DE JUZGADOS Y/O TRIBUNALES	CANTIDAD DE JUZGADOS
PUNATA	PUNATA	JUZGADO PÚBLICO DE NIÑEZ Y ADOLESCENCIA E INSTRUCCIÓN PENAL 1°	1
		JUZGADO PÚBLICO DE FAMILIA, PARTIDO DEL TRABAJO Y SEGURIDAD SOCIAL Y JUEZ TÉCNICO 1°	1
		JUZGADO PÚBLICO CIVIL Y COMERCIAL, SENTENCIA PENAL Y JUEZ TÉCNICO 1°	2
		TRIBUNAL DE SENTENCIA PENAL 1° (Nominal)	1
		TOTAL	5



DATOS GENERALES

CREACIÓN:	El municipio de Punata fue fundado el 4 de Enero de 1.872.
POBLACIÓN:	El municipio de Punata cuenta con 46.901 habitantes (fuente INE).
SUPERFICIE:	El municipio de Punata tiene una superficie de 850 Km ² .
UBICACIÓN:	Punata es la primera sección de la provincia del mismo nombre. Limita al norte y al oeste con San Benito, al este con Arani, al sur con Villa Rivero y al suroeste con Cliza.
ACTIVIDAD ECONÓMICA:	La población es principalmente agricultora. Los cultivos más importantes son trigo, papa, avena, maíz, arveja, frutales como durazno, pera, manzana, ciruela, frutillas.

OTROS SERVICIOS DE JUSTICIA		OFICINA DE DERECHOS REALES					
DENOMINACIÓN	NÚMERO DE SERVIDORES PÚBLICOS	Nº	MUNICIPIO	TIPO DE OFICINA	ÍTEMS	EVENTUALES	TOTAL
R.E.J.A.P.	APOYO PLATAFORMA	1	PUNATA	PROVINCIAL	3	4	7
Notarías	3		TOTAL		3	4	7
Fiscales	3						

ASIENTO JUDICIAL DE SACABA

PROVINCIA	ASIENTO JUDICIAL	DENOMINACIÓN DE JUZGADOS Y/O TRIBUNALES	CANTIDAD DE JUZGADOS
CHAPARE	SACABA	JUZGADO PÚBLICO CIVIL Y COMERCIAL 1°	4
		JUZGADO PÚBLICO MIXTO DE FAMILIA Y DE LA NIÑEZ Y ADOLESCENCIA 1°	3
		JUZGADO DE INSTRUCCIÓN PENAL 1°	2
		JUZGADO DE PARTIDO MIXTO DE SENTENCIA Y DEL TRABAJO Y SEGURIDAD SOCIAL 1°	1
		JUZGADO DE SENTENCIA PENAL 1°	2
		TOTAL	12

Chapare



DATOS GENERALES

CREACIÓN:	El municipio de Sacaba fue fundado el 29 de Junio de 1.761.
POBLACIÓN:	El municipio de Sacaba cuenta con 184.593 habitantes (fuente INE).
SUPERFICIE:	El municipio de Sacaba tiene una superficie de 10.634 Km2.
UBICACIÓN:	Sacaba es la primera sección municipal de la provincia Chapare. Está a una altura que va de 2.620 a 4.520 msnm. Limita al norte con Villa Tunari, al este con Colomi, al sur con San Benito y Tolata y al oeste con Cochabamba y Tiquipaya.
ACTIVIDAD ECONÓMICA:	Por su proximidad a la ciudad de Cochabamba, la mayoría de las actividades económicas están articuladas a la demanda urbana. Los cultivos de maíz, cebada y hortalizas; las granjas avícolas y la producción lechera.

OTROS SERVICIOS DE JUSTICIA

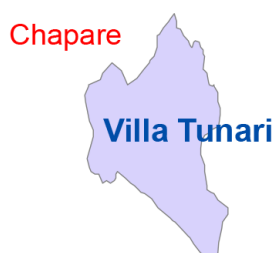
DENOMINACIÓN	NÚMERO DE SERVIDORES PÚBLICOS
R.E.J.A.P.	1
Notarías	5
Fiscales	6

OFICINA DE DERECHOS REALES

Nº	MUNICIPIO	TIPO DE OFICINA	ÍTEMS	EVENTUALES	TOTALES
1	SACABA	PROVINCIAL	17	6	23
	TOTAL SACABA		17	6	23

ASIENTO JUDICIAL DE VILLA TUNARI

PROVINCIA	ASIENTO JUDICIAL	DENOMINACIÓN DE JUZGADOS Y/O TRIBUNALES	CANTIDAD DE JUZGADOS
CHAPARE	VILLA TUNARI	JUZGADO PÚBLICO CIVIL Y COMERCIAL Y DE SENTENCIA PENAL 1°	1
		JUZGADO PÚBLICO MIXTO DE FAMILIA Y DE LA NIÑEZ Y ADOLESCENCIA 1°	1
		JUZGADO DE INSTRUCCIÓN PENAL 1°	1
		JUZGADO DE SENTENCIA PENAL 1°	1
		TRIBUNAL DE SENTENCIA PENAL 1°	1
		TOTAL	5



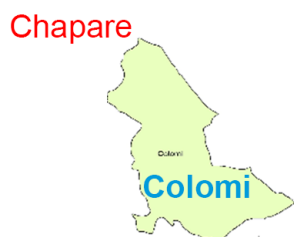
DATOS GENERALES

CREACIÓN:	El municipio de Villa Tunari fue fundado el 4 de Junio de 1.970.
POBLACIÓN:	El municipio de Villa Tunari cuenta con 86.437 habitantes (fuente INE).
SUPERFICIE:	El municipio de Villa Tunari tiene una superficie de 3.090 Km2.
UBICACIÓN:	Villa Tunari es la tercera sección municipal de la provincia Chapare, ubicada al norte del departamento. Limita al norte con el departamento del Beni, al este con la provincia Carrasco, al sur con la provincia Tiraque, al suroeste con el municipio de Colomi y Sacaba y con la provincia Quillacollo, al oeste con la provincia Ayopaya.
ACTIVIDAD ECONÓMICA:	La gente vive de la agricultura, la pecuaria, la explotación forestal y el turismo. Los principales productos agrícolas son bananos, cítricos y coca (con destino local, departamental y nacional) arroz, yuca y maíz en menores cantidades (destinadas al consumo doméstico y la venta local).

OTROS SERVICIOS DE JUSTICIA		OFICINA DE DERECHOS REALES					
DENOMINACIÓN	NÚMERO DE SERVIDORES PÚBLICOS	Nº	MUNICIPIO	TIPO DE OFICINA	ÍTEMS	EVENTUALES	TOTAL
REJAP	0	1	VILLA TUNARI	PROVINCIAL	2	2	4
Notarías	0		TOTAL		2	2	4
Fiscales	1						

ASIENTO JUDICIAL DE COLOMI

PROVINCIA	ASIENTO JUDICIAL	DENOMINACIÓN DE JUZGADOS Y/O TRIBUNALES	CANTIDAD DE JUZGADOS
CHAPARE	COLOMI	JUZGADO PÚBLICO MIXTO CIVIL Y COMERCIAL, DE FAMILIA E INSTRUCCIÓN PENAL 1°	1



DATOS GENERALES

CREACIÓN:	El municipio de Colomi fue fundado el 13 de noviembre de 1.945.
POBLACIÓN:	El municipio de Colomi cuenta con 21.131 habitantes (fuente INE).
SUPERFICIE:	El municipio de Colomi tiene una superficie de 3.662 Km2.
UBICACIÓN:	Colomi es la segunda sección municipal de la provincia Chapare, ubicada al norte del departamento. Limita al norte y este con la sección municipal de Villa Tunari y Tiraque al sur con la sección municipal de Sacaba y al oeste con la provincia Quillacollo y Ayopaya.
ACTIVIDAD ECONÓMICA:	La población del municipio se dedica principalmente a las actividades agropecuarias con cultivos de papa, avena, y guinda, mientras que la actividad pecuaria se basa en la cría de ganado bovino, ovino, porcino, así como de gallinas, conejos y equinos. Los productos de ambas actividades se comercializan en las ciudades de Cochabamba y Sacaba.

OTROS SERVICIOS DE JUSTICIA

DENOMINACIÓN	NÚMERO DE SERVIDORES PÚBLICOS
R.E.J.A.P.	0
Notarías	0
Fiscales	0

COBERTURA TERRITORIAL MUNICIPAL DE JUZGADOS ORDINARIOS DEPARTAMENTO DE COCHABAMBA

N°	PROVINCIA	ASIENTO JUDICIAL	COMPETENCIA TERRITORIAL MUNICIPAL	TIPO DE ACCESO	TIPO DE CARRETERA	DISTANCIA EN KM	TIPO DE TRANSPORTE PÚBLICO	FRECUENCIA TRANSPORTE PÚBLICO (En Horas, Días o Semanas)	TIEMPO DE VIAJE (en Minutos)
1	CERCADO	COCHABAMBA	COCHABAMBA						
2	CAMPERO		AIQUILE						
3	CAMPERO	AIQUILE	PASORAPA	TERRESTRE	ASFALTO Y RIPIADO	166	BUS	CADA DIA	211
4	CAMPERO		OMEREQUE	TERRESTRE	ASFALTO Y EMPEDRADO	65	BUS	CADA DIA	65
5	QUILLACOLLO	QUILLACOLLO	QUILLACOLLO						
6	QUILLACOLLO	COLCAPIRHUA	COLCAPIRHUA						
7	QUILLACOLLO	VINTO	VINTO						
8	QUILLACOLLO	SIPE SIPE	SIPE SIPE						
9	QUILLACOLLO	TIQUIPAYA	TIQUIPAYA						
10	CAPINOTA	SANTIVAÑEZ	SANTIVAÑEZ						
11	CAPINOTA		CAPINOTA						
12	CAPINOTA	CAPINOTA	SICAYA	TERRESTRE	ASFALTO	19	TODOS	CADA HORA	24
13	AYOPAYA	INDEPENDENCIA	INDEPENDENCIA						
14	AYOPAYA		MOROCHATA						
15	AYOPAYA	MOROCHATA	COCAPATA	TERRESTRE	RIPIADO	185	BUS	CADA DIA	240
16	ARQUE		ARQUE						
17	ARQUE	ARQUE	TACOPAYA	TERRESTRE	RIPIADO	74	TAXI	CADA DIA	74
18	BOLIVAR		BOLÍVAR	TERRESTRE	RIPIADO	102	BUS	CADA DIA	104
19	TAPACARI	TAPACARI	TAPACARÍ						
20	ESTEBAN ARCE		ANZALDO						
21	ESTEBAN ARCE	ANZALDO	SACABAMBA	TERRESTRE	RIPIADO	20	TAXI	CADA DIA	37
22	ESTEBAN ARCE		TARATA						
23	ESTEBAN ARCE	TARATA	ARBieto	TERRESTRE	ASFALTO	4	TODOS	CADA 5 MIN	5
24	GERMAN GORDÁN		CLIZA						
25	GERMAN GORDÁN		TOKO	TERRESTRE	ASFALTO	4	TODOS	CADA 30 MIN	5
26	GERMAN GORDÁN		TOLATA	TERRESTRE	ASFALTO	8	TODOS	CADA 5 MIN	8
27	PUNATA		VILLA RIVERO	TERRESTRE	EMPEDRADO	14	TODOS	CADA HORA	19
28	PUNATA		TACACHI	TERRESTRE	EMPEDRADO	18	TODOS	CADA HORA	23
29	PUNATA		CUCHUMUELA	TERRESTRE	EMPEDRADO	55	TODOS	CADA HORA	70
30	ARANI		ARANI						
31	ARANI	ARANI	VACAS	TERRESTRE	ASFALTO	30	TODOS	CADA 30 MIN	36
32	CARRASCO	CHIMORÉ	CHIMORÉ						
33	CARRASCO	ENTRE RÍOS	ENTRE RÍOS						
34	CARRASCO	PUERTO VILLARROEL (Virgarzama)	PUERTO VILLARROEL (Virgarzama)						
35	CARRASCO		TOTORA						
36	CARRASCO	TOTORA	POJO	TERRESTRE	ASFALTO	77	TODOS	CADA DIA	105
37	CARRASCO		POCONAS	TERRESTRE	EMPEDRADO	37	TAXI	CADA DIA	46
38	MIZQUE		MIZQUE						
39	MIZQUE	MIZQUE	VILA VILA	TERRESTRE	RIPIADO	57	MINIBUS	CADA DIA	65
40	MIZQUE		ALALAY	TERRESTRE	RIPIADO	76	MINIBUS	CADA DIA	103
41	TIRAQUE	TIRAQUE	TIRAQUE						
42	TIRAQUE	SHINAHOTA	SHINAHOTA						
43	PUNATA		PUNATA						
44	PUNATA	PUNATA	SAN BENITO	TERRESTRE	ASFALTO	9	TODOS	CADA 5 MIN	7

45	SACABA	SACABA	SACABA						
46	SACABA	VILLA TUNARI	VILLA TUNARI						
47	SACABA	COLOMI	COLOMI						

Nota: Las filas de color rojo, son municipios que no cuenta con juzgados

El distrito judicial de Cochabamba tiene 47 municipios, de los cuales 19 no tienen presencia de juzgados, por lo tanto, estos que no cuentan con juzgados, serán cubiertos por los asientos judiciales más próximos, tomando en cuenta vías de acceso, tipo de carretera, distancia, tipo de transporte y frecuencia de transporte.

COBERTURA TERRITORIAL DE TRIBUNALES DE SENTENCIA DEPARTAMENTO DE COCHABAMBA

N°	PROVINCIA	ASIEN TO JUDICIAL	COMPETENCIA TERRITORIAL MUNICIPAL	TIPO DE ACCESO	TIPO DE CARRETERA	DIS-TANCIA EN KM	TIPO DE TRANPOR-TE PÚBLICO	FRECUENCIA TRANSPORTE PÚBLICO (En Horas, Días o Semanas)	TIEMPO DE VIAJE (en Minutos)
1	CERCADO	COCHABAMBA (Tribunal de Sentencia)	COCHABAMBA						
2	QUILLACOLLO		TIQUIPAYA	TERRESTRE	ASFALTO	11	TODOS	CADA 10 min.	30
3	QUILLACOLLO		COLCAPIRHUA	TERRESTRE	ASFALTO	8	TODOS	CADA 10 min.	20
4	CAPINOTA		SANTIVAÑEZ	TERRESTRE	ASFALTO	25	TODOS	CADA 10 min.	30
5	CAMPERO	AIQUILE (Tribunal de Sentencia)	AIQUILE						
6	CAMPERO		PASORAPA	TERRESTRE	ASFALTO Y RIPIADO	166	BUS	CADA DIA	211
7	CAMPERO		OMEREQUE	TERRESTRE	ASFALTO Y EMPEDRADO	65	BUS	CADA DIA	65
8	MIZQUE		MIZQUE	TERRESTRE	ASFALTO	43	TODOS	CADA DOS HORAS	20
9	MIZQUE		VILA VILA	TERRESTRE	ASFALTO Y RIPIADO	95	BUS	CADA DIA	100
10	MIZQUE		ALALAY	TERRESTRE	ASFALTO Y RIPIADO	114	BUS	CADA DOS HORAS	137
11	QUILLACOLLO	QUILLACOLLO (Tribunal de Sentencia)	QUILLACOLLO						
12	QUILLACOLLO		VINTO	TERRESTRE	ASFALTO	6	TODOS	CADA 10 min.	10
13	QUILLACOLLO		SIPE SIPE	TERRESTRE	ASFALTO	13	TODOS	CADA 10 min.	20
14	CAPINOTA		SICAYA	TERRESTRE	ASFALTO	69	MINIBUS	CADA 1 hora	75
15	AYOPAYA		INDEPENDENCIA	TERRESTRE	RIPIADO	147	MINIBUS	CADA TRES HORAS	180
16	AYOPAYA		MOROCHATA	TERRESTRE	RIPIADO	70	MINIBUS	CADA HORA	90
17	AYOPAYA		COCAPATA	TERRESTRE	ASFALTO Y RIPIADO	116	MINIBUS	CADA 2 hora	210
18	ARQUE		ARQUE	TERRESTRE	RIPIADO	76	MINIBUS	CADA 2 hora	120
19	ARQUE		TACOPAYA	TERRESTRE	RIPIADO	116	TODOS	CADA 1 hora 30 min.	105
20	TAPACARI		TAPACARÍ	TERRESTRE	RIPIADO	113	MINIBUS	CADA 1 hora	120
21	BOLIVAR		BOLÍVAR	TERRESTRE	ASFALTO Y RIPIADO	120	BUS	CADA DIA	240
22	CAPINOTA		CAPINOTA	TERRESTRE	ASFALTO	50	TODOS	CADA 10 min.	60

23	PUNATA	PUNATA (Tribunal de Sentencia)	PUNATA						
24	PUNATA		VILLA RIVERO	TERRESTRE	ASFALTO	14	TODOS	CADA 40 min.	15
25	PUNATA		SAN BENITO	TERRESTRE	ASFALTO	9	TODOS	CADA 20 min.	10
26	PUNATA		TACACHI	TERRESTRE	EMPEDRADO	18	TODOS	CADA 1 hora	25
27	PUNATA		CUCHUMUELA	TERRESTRE	EMPEDRADO	66	TODOS	CADA 1 hora	60
28	ESTEBAN ARCE		ANZALDO	TERRESTRE	ASFALTO	40	MINIBUS	CADA 1 hora	60
29	ESTEBAN ARCE		TARATA	TERRESTRE	ASFALTO	22	TODOS	CADA 30 min.	30
30	ESTEBAN ARCE		ARBIETO	TERRESTRE	ASFALTO	25	TODOS	CADA 30 min.	35
31	ESTEBAN ARCE		SACABAMBA	TERRESTRE	EMPEDRADO	48	MINIBUS	CADA 1 hora	60
32	GERMAN JORDAN		CLIZA	TERRESTRE	ASFALTO	12	TODOS	CADA 30 min.	15
33	GERMAN JORDAN		TOKO	TERRESTRE	ASFALTO	16	TODOS	CADA 40 min.	20
34	GERMAN JORDAN		TOLATA	TERRESTRE	ASFALTO	16	TODOS	CADA 20 min.	20
35	ARANI		ARANI	TERRESTRE	ASFALTO	8	TODOS	CADA 20 min.	10
36	ARANI		VACAS	TERRESTRE	ASFALTO	30	TODOS	CADA 2 horas	30
37	TIRAQUE		TIRAQUE	TERRESTRE	ASFALTO	15	TODOS	CADA 5 min.	20
38	CARRASCO		TOTORA	TERRESTRE	ASFALTO	102	BUS	CADA DIA	110
39	CARRASCO		POJO	TERRESTRE	ASFALTO	150	MINIBUS	CADA 2 HORAS	150
40	CARRASCO		POCONAS	TERRESTRE	ASFALTO Y EMPEDRADO	98	MINIBUS	CADA 2 hora	105
41	CHAPARE		SACABA (Tribunal de Sentencia)	SACABA					
42	CHAPARE		COLOMI	TERRESTRE	ASFALTO	29	TODOS	CADA 30 min.	40
43	CARRASCO	PUERTO VILLARROEL (VIRGARZAMA)	IVIRGARZAMA (P.V)	TERRESTRE	ASFALTO				
44	CARRASCO	ENTRE RÍOS (Tribunal de Sentencia)	ENTRE RÍOS	TERRESTRE	ASFALTO	42	TODOS	CADA 30 min.	30
45	CHAPARE	VILLA TUNARI (Tribunal de Sentencia)	VILLA TUNARI						
46	TIRAQUE	SHINAHOTA	TERRESTRE	ASFALTO	22	TODOS	CADA 30 min.	15	
47	CARRASCO	CHIMORÉ	TERRESTRE	ASFALTO	32	TODOS	CADA 30 min.	20	

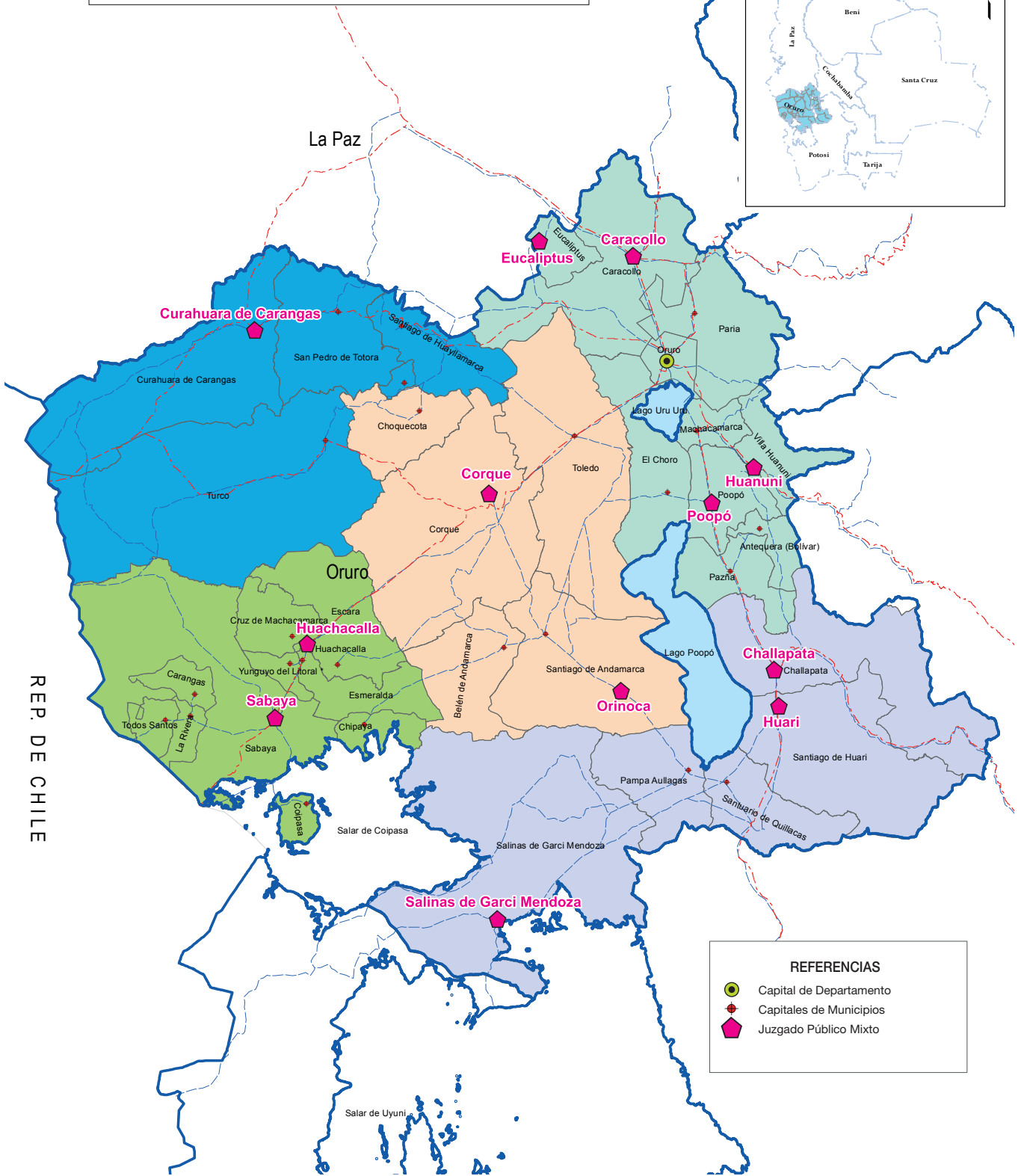
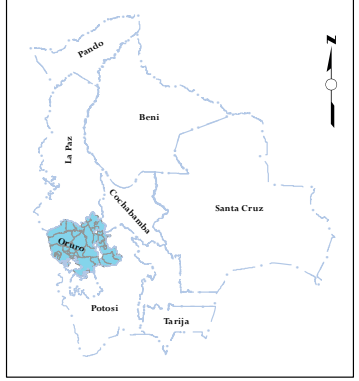
Nota: Las filas de color rojo, son municipios que no cuenta con juzgados

El distrito judicial de Cochabamba tiene 7 asientos judiciales con tribunales de sentencia, por lo tanto, los municipios que no tienen tribunales de sentencia, serán atendidos por esos 7 asientos judiciales, tomando en cuenta vías de acceso, tipo de carretera, distancia, tipo de transporte y frecuencia de transporte.



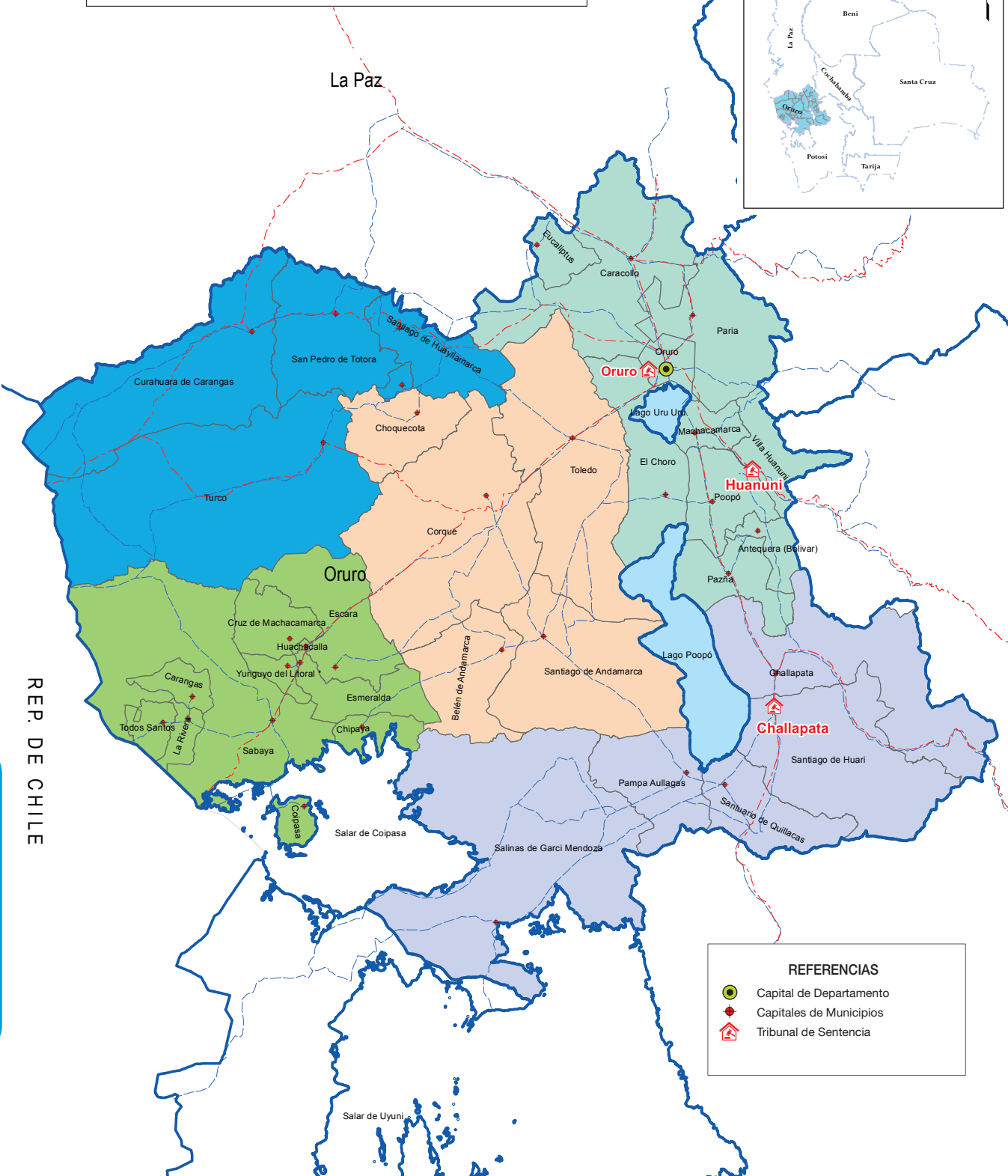
TRIBUNAL DEPARTAMENTAL DE JUSTICIA DE ORURO





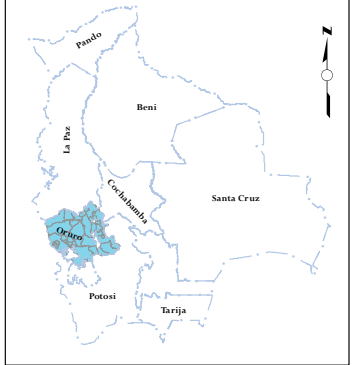
REFERENCIAS

- Capital de Departamento
- ◆ Capitales de Municipios
- ⬠ Juzgado Público Mixto



REP. DE CHILE

ORURO

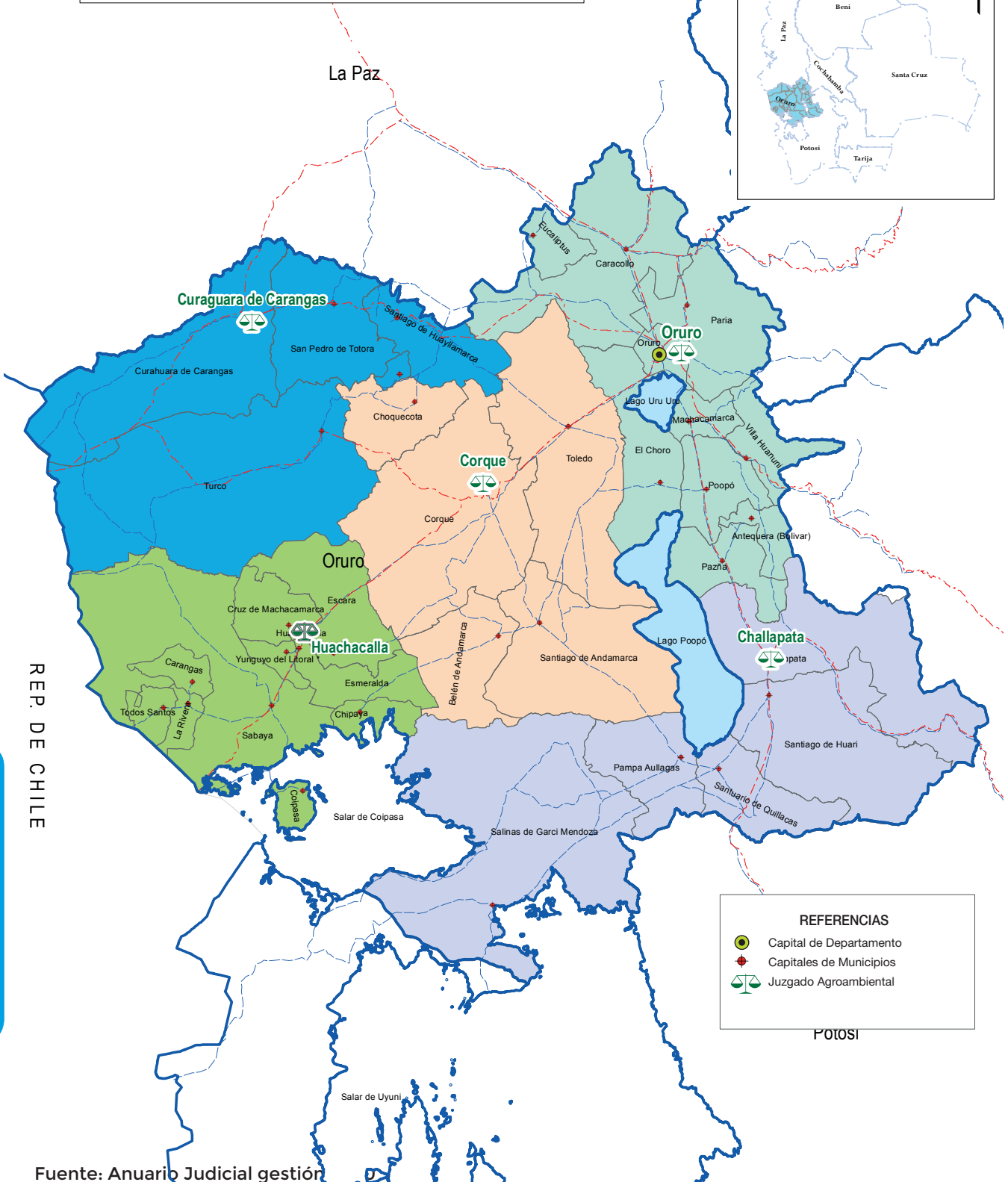
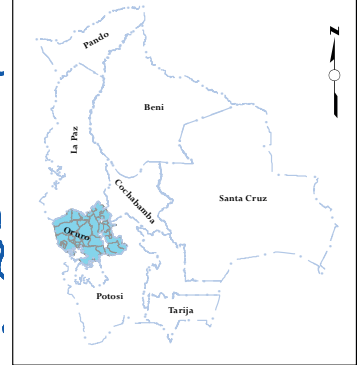


REP. DE CHILE

REFERENCIAS

- Capital de Departamento
- Capitales de Municipios
- Conciliación Previa en Materia Civil y Comercial

ORURO



REFERENCIAS

- Capital de Departamento
- Capitales de Municipios
- Juzgado Agroambiental

Fuente: Anuario Judicial gestión

CREACIÓN:	El Departamento de Oruro fue fundado el 5 de septiembre de 1.826.
POBLACIÓN:	El Departamento de Oruro cuenta con 502.048 habitantes (fuente INE).
SUPERFICIE:	La superficie total del Departamento de Oruro es de 53.558 Km ² .
UBICACIÓN:	Oruro está ubicado al oeste del país, limita al norte con La Paz, al noreste con Cochabamba, al sur y al este con Potosí y al oeste con Chile.
CREACIÓN DEL TRIBUNAL DEPARTAMENTAL DE JUSTICIA:	La Constitución Política del Estado de 1839 creó los Tribunales de apelación, siendo uno de estos constituidos en Oruro en fecha 13 de noviembre por tres jueces.

DISTANCIA DE LOS ASIENTOS JUDICIALES A CIUDAD CAPITAL URURO

N°	MUNICIPIO	DISTANCIA EN KM.	TIEMPO DE VIAJE
1	CARACOLLO	37 km.	30 min.
2	CHALLAPATA	120 km.	1 hr. 39 min.
3	CORQUE	85.4 km.	2 hr. 23 min.
4	CURAHUARA DE CARANGAS	230 km.	3 hr. 30 min.
5	HUACHACALLA	154 km.	3 hr.
6	POOPÓ	54 km.	1 hr.
7	HUANUNI	49.4 km.	50 min.
8	SALINAS DE GARCÍA MENDOZA	202 km.	3 hr. 23 min.
9	SABAYA	194 km.	3 hr. 30 min.
10	EUCALIPTUS	717 km.	1 hr. 17 min.
11	ORINOCA	185 km.	3 hr. 45 min.
12	HUARI	140 km.	3 hr.

INFORMACIÓN RELATIVA AL NÚMERO DE MUNICIPIOS, POBLACIÓN Y ASIENTOS JUDICIALES EN EL DEPARTAMENTO DE ORURO

N°	PROVINCIA	MUNICIPIO	POBLACIÓN	ASIENTO JUDICIAL	JUZGADOS Y TRIBUNALES ORDINARIOS	SALAS ORDINARIAS Y CONSTITUCIONALES	JUZGADOS AGROAMBIENTALES	JUZGADOS DISCIPLINARIOS	JUZGADOS CONCILIADORES
1	CERCADO	ORURO	351.802	ORURO	41	8	1	2	6
2		CARACOLLO	21.177	CARACOLLO	2				1
3		EL CHORO	3.487						
4		SORACACHI	12.010						
5	POOPÓ	POOPÓ	6.959	POOPÓ	1				
6		PAZÑA	5.412						
7		ANTEQUERA	3.295						
8	LADISLAO CABRERA	SALINAS	9.776	SALINAS	1				
9		PAMPA AULLAGAS	3.007						
10	TOMAS BARRON	EUCALIPTUS	5.100	EUCALIPTUS	1				
11	ATAHUALLPA (Sabaya)	SABAYA	6.365	SABAYA	1				
12		COIPASA	684						
13		CHIPAYA	1.818						
14	SAJAMA	CURAHUARA DE C.	4.252	CURAHUARA DE C.	1		1		
15		TURCO	3.287						
16	SUR CARANGAS	ORINOCA	7.231	ORINOCA	1				
17		SANTIAGO	4.277						
18		BELÉN	1.501						
19	SEBASTIÁN PAGADOR	HUARI	9.899	HUARI	1				
20	PANTALEÓN DALENCE	HUANUNI	25.625	HUANUNI	5				1
21		MACHACAMARCA	5.728						
22	LITORAL DE ATACAMA	HUACHACALLA	1.465	HUACHACALLA	1		1		1
23		ESCARA	1.375						
24		CRUZ	530						
25		YUNGUYO	419						
26		ESMERALDA	1.071						
27	EDUARDO ABAROA	CHALLAPATA	33.015	CHALLAPATA	5		1		1
28		QUILLACAS	3.871						
29	CARANGAS	CORQUE	7.704	CORQUE	2		1		
30		CHOQUE COTA	980						
31	SAUCARI	TOLEDO	6.308						
32	SAN PEDRO	SAN PEDRO	4.635						
33	MEJILLONES	LA RIVERA	385						
34		TODOS SANTOS	535						
35		CARANGAS	557						
36	NOR CARANGAS	HUAYLLAMARCA	4.835						
TOTALES		36		13	66	8	5	2	10

En el departamento de Oruro tiene un total de 36 municipios, de los cuales 13 tienen cobertura de juzgados, que representa el 37% y 22 municipios no tiene presencia de juzgados.

INFORMACIÓN GENERAL DE SERVICIOS DE JUSTICIA

DENOMINACIÓN	CANTIDAD
Asientos Judiciales	13
Juzgados y Tribunales Ordinarios	66
Salas Ordinarias y Constitucionales	8
Conciliadores	10
Juzgados Agroambientales	5
Juzgados Disciplinarios	2
Oficinas de Derechos Reales	2

OTROS SERVICIOS DE JUSTICIA

DENOMINACIÓN	NÚMERO DE SERVIDORES PÚBLICOS		
	CAPITAL		TOTAL
	ITEM	EVENTUAL	
R.E.J.A.P.	1	1	2
DENOMINACIÓN	CAPITAL	PROVINCIA	TOTAL
Notarías	20	9	29
Fiscales	28	4	32

ASIENTO JUDICIAL CAPITAL - ORURO

Nº	PROVINCIA	ASIENTO JUDICIAL	DENOMINACIÓN DE JUZGADOS Y/O TRIBUNALES	CANTIDAD DE JUZGADOS
1	CERCADO	ORURO	JUZGADO PÚBLICO CIVIL Y COMERCIAL	13
2			JUZGADO PÚBLICO DE FAMILIA	8
3			JUZGADO PÚBLICO DE LA NIÑEZ Y ADOLESCENCIA	2
4			JUZGADO DE PARTIDO DE TRABAJO Y SEGURIDAD SOCIAL Y ADMINISTRATIVO COACTIVO FISCAL Y TRIBUTARIO	3
5			JUZGADO DE INSTRUCCIÓN PENAL	7
6			JUZGADO DE SENTENCIA PENAL	7
7			TRIBUNAL DE SENTENCIA	3
8			JUZGADO DE EJECUCIÓN PENAL	1
			TOTAL CERCADO - ORURO	44



DATOS GENERALES

CREACIÓN:	El municipio de Oruro fue fundado el 5 de Septiembre de 1.826.
POBLACIÓN:	El municipio de Oruro cuenta con 351.802 habitantes (fuente INE).
SUPERFICIE:	El municipio de Oruro tiene una superficie de 5.766 Km ² .
UBICACIÓN:	Oruro colinda al Norte con el municipio de Caracollo, al Este con Soracachi, al Sur con Machacamarca y al Oeste con El Choro.
ACTIVIDAD ECONÓMICA:	Su economía está basada en la explotación y transformación minera, en el comercio, la artesanía y en una incipiente actividad industrial. Oruro es conocida como la capital folklórica de Bolivia por su Carnaval tradicional. En el área rural, la principal actividad es la agropecuaria, con cultivos andinos y con la cría de camélidos y ovinos.

OTROS SERVICIOS DE JUSTICIA

DENOMINACIÓN	NÚMERO DE SERVIDORES PÚBLICOS
R.E.J.A.P.	1
Notarías	20
Fiscales	28

DERECHOS REALES

Nº	MUNICIPIO	TIPO DE OFICINA	ÍTEMS	EVENTUALES	TOTALES
1	ORURO	DEPARTAMENTAL	14	13	27
	TOTAL ORURO		14	13	27

ASIENTO JUDICIAL DE CARACOLLO

PROVINCIA	ASIENTO JUDICIAL	DENOMINACIÓN DE JUZGADOS Y/O TRIBUNALES	CANTIDAD DE JUZGADOS
CERCADO	CARACOLLO	JUZGADO PÚBLICO MIXTO DE FAMILIA, DE LA NIÑEZ Y ADOLESCENCIA E INSTRUCCIÓN PENAL 1°	1
		JUZGADO PÚBLICO CIVIL Y COMERCIAL, DE PARTIDO DEL TRABAJO Y SEGURIDAD SOCIAL Y DE SENTENCIA PENAL 1°	1



DATOS GENERALES

CREACIÓN:	El municipio de Caracollo fue fundado el 30 de Noviembre de 1.535.
POBLACIÓN:	El municipio de Caracollo cuenta con 21.177 habitantes (fuente INE).
SUPERFICIE:	El municipio de Caracollo tiene una superficie de 1.713 Km ² .
UBICACIÓN:	Limita al norte con el departamento de La Paz, al sur con los municipios de Oruro y Toledo, al este con el departamento de Cochabamba y al oeste con los municipios Tomás Barrón y Huayllamarca.
ACTIVIDAD ECONÓMICA:	Los habitantes del Municipio viven de la agropecuaria, siendo sus cultivos principales la cebada, papa, quinua, alfa alfa y hortalizas, estas últimas adaptadas a las condiciones climáticas de la zona.

OTROS SERVICIOS DE JUSTICIA

DENOMINACIÓN	NÚMERO DE SERVIDORES PÚBLICOS
R.E.J.A.P.	APOYO DE PLATAFORMA
Notarías	1
Fiscales	1

ASIENTO JUDICIAL DE POOPÓ

PROVINCIA	ASIENTO JUDICIAL	DENOMINACIÓN DE JUZGADOS Y/O TRIBUNALES	CANTIDAD DE JUZGADOS
POOPÓ	POOPÓ	JUZGADO PÚBLICO MIXTO CIVIL Y COMERCIAL, DE FAMILIA, DE LA NIÑEZ Y ADOLESCENCIA E INSTRUCCIÓN PENAL 1°	1



DATOS GENERALES

CREACIÓN:	El municipio de Villa Poopó fue fundado el 16 de Octubre de 1.903.
POBLACIÓN:	El municipio de Villa Poopó cuenta con 6.959 habitantes (fuente INE).
SUPERFICIE:	El municipio de Villa Poopó tiene una superficie de 2.076 Km2.
UBICACIÓN:	Villa Poopó se encuentra al sud de la ciudad de Oruro, es la primera sección municipal de la provincia Poopó, limita al norte y este con la provincia Dalence, al oeste con la provincia Cercado y al sud con el municipio de Pazña.
ACTIVIDAD ECONÓMICA:	La actividad económica principal en el Municipio es la agricultura, aunque un importante porcentaje de la población trabaja en las diferentes minas e ingenios que se encuentran en su territorio, explotados por cooperativas y empresas privadas.

OTROS SERVICIOS DE JUSTICIA

DENOMINACIÓN	NÚMERO DE SERVIDORES PÚBLICOS
R.E.J.A.P.	0
Notarías	1
Fiscales	0

ASIENTO JUDICIAL DE SALINAS

PROVINCIA	ASIENTO JUDICIAL	DENOMINACIÓN DE JUZGADOS Y/O TRIBUNALES	CANTIDAD DE JUZGADOS
LADISLAO CABRERA	SALINAS	JUZGADO PÚBLICO MIXTO CIVIL Y COMERCIAL, DE FAMILIA, DE LA NIÑEZ Y ADOLESCENCIA, DE PARTIDO DEL TRABAJO Y SEGURIDAD SOCIAL E INSTRUCCIÓN PENAL 1°	1

Ladislao Cabrera



DATOS GENERALES

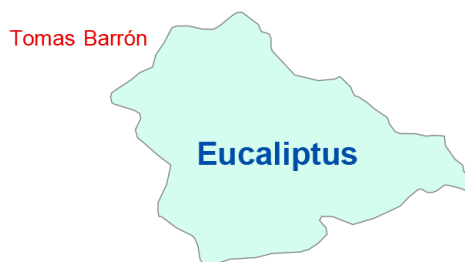
CREACIÓN:	El municipio de Salinas fue fundado el 13 de Octubre de 1.941.
POBLACIÓN:	El municipio de Salinas cuenta con 9.776 habitantes (fuente INE).
SUPERFICIE:	El municipio de Salinas tiene una superficie de 8.927 Km ² .
UBICACIÓN:	Salinas de García Mendoza es la primera sección de la provincia Ladislao Cabrera del departamento de Oruro. Sus serranías pertenecen a la Cordillera Occidental, en la sección norte, que comienza en el Nudo de Jucuri y se extiende hasta el abra del río Sabaya, con una secuencia de macizos volcánicos aislados, amplias serranías y planicies de lava.
ACTIVIDAD ECONÓMICA:	La principal actividad económica de la población es la agricultura, con cultivos de quinua, en sus distintas variedades, muy requeridos en los mercados locales y nacionales; y la papa destinada al comercio y al consumo doméstico.

OTROS SERVICIOS DE JUSTICIA

DENOMINACIÓN	NÚMERO DE SERVIDORES PÚBLICOS
R.E.J.A.P.	0
Notarías	1
Fiscales	0

ASIENTO JUDICIAL DE EUCALIPTUS

PROVINCIA	ASIENTO JUDICIAL	DENOMINACIÓN DE JUZGADOS Y/O TRIBUNALES	CANTIDAD DE JUZGADOS
TOMAS BARRÓN	EUCALIPTUS	JUZGADO PÚBLICO MIXTO CIVIL Y COMERCIAL, DE FAMILIA, DE LA NIÑEZ Y ADOLESCENCIA, DE PARTIDO DEL TRABAJO Y SEGURIDAD SOCIAL E INSTRUCCIÓN PENAL 1°	1



DATOS GENERALES

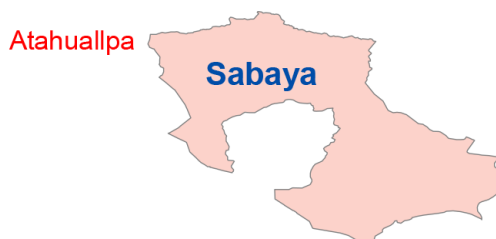
CREACIÓN:	El municipio de Eucaliptus fue fundado el 7 de Marzo de 1.980.
POBLACIÓN:	El municipio de Eucaliptus cuenta con 5.100 habitantes (fuente INE).
SUPERFICIE:	El municipio de Eucaliptus tiene una superficie de 2.076 Km ² .
UBICACIÓN:	Eucaliptus, es la única sección municipal de la provincia Tomás Barrón del departamento de Oruro, se encuentra en una planicie ligeramente ondulada, interrumpida por alguna cadena ocasional de pequeñas colinas.
ACTIVIDAD ECONÓMICA:	La principal actividad económica de la población es la agricultura, con cultivos de papa, cebada, trigo y quinua, producción destinada en mayor grado a la venta y a la transformación de la papa en chuño. Asimismo, la población se dedica a la ganadería, principalmente a la crianza de ganado ovino.

OTROS SERVICIOS DE JUSTICIA

DENOMINACIÓN	NÚMERO DE SERVIDORES PÚBLICOS
R.E.J.A.P.	0
Notarías	1
Fiscales	0

ASIENTO JUDICIAL DE SABAYA

PROVINCIA	ASIENTO JUDICIAL	DENOMINACIÓN DE JUZGADOS Y/O TRIBUNALES	CANTIDAD DE JUZGADOS
ATAHUALLPA	SABAYA	JUZGADO PÚBLICO MIXTO CIVIL Y COMERCIAL, DE FAMILIA, DE LA NIÑEZ Y ADOLESCENCIA, DE PARTIDO DEL TRABAJO Y SEGURIDAD SOCIAL E INSTRUCCIÓN PENAL 1°	1



DATOS GENERALES

CREACIÓN:	El municipio de Sabaya fue fundado el 26 de Diciembre de 1.959.
POBLACIÓN:	El municipio de Sabaya cuenta con 6.365 habitantes (fuente INE).
SUPERFICIE:	El municipio de Sabaya tiene una superficie de 5.885 Km ² .
UBICACIÓN:	Sabaya, capital de la provincia Sabaya (antes Atahuallpa) del departamento de Oruro, limita al norte con la provincia Sajama, al este con la provincia Litoral y el municipio Chipaya, al sur con la República de Chile y el municipio de Coipasa y al oeste con la provincia Mejillones y la República de Chile.
ACTIVIDAD ECONÓMICA:	La principal actividad económica de los habitantes es el comercio, por su cercanía a la frontera con Chile, obtienen ingresos adicionales provenientes de la venta de alimentos, alojamiento y servicios mecánicos a los transportistas. La agricultura es muy reducida, con cultivos como quinua, cebada y papa.

OTROS SERVICIOS DE JUSTICIA

DENOMINACIÓN	NÚMERO DE SERVIDORES PÚBLICOS
R.E.J.A.P.	0
Notarías	1
Fiscales	1

ASIENTO JUDICIAL DE CURAHUARA

PROVINCIA	ASIENTO JUDICIAL	DENOMINACIÓN DE JUZGADOS Y/O TRIBUNALES	CANTIDAD DE JUZGADOS
SAJAMA	CURAHUARA DE CARANGAS	JUZGADO PÚBLICO MIXTO CIVIL Y COMERCIAL, DE FAMILIA, DE LA NIÑEZ Y ADOLESCENCIA E INSTRUCCIÓN PENAL 1°	1



DATOS GENERALES

CREACIÓN:	El municipio de Curahuara de Carangas fue fundado el 11 de Noviembre de 1.950.
POBLACIÓN:	El municipio de Curahuara de Carangas cuenta con 4.252 habitantes (fuente INE).
SUPERFICIE:	El municipio de Curahuara de Carangas tiene una superficie de 9.878 Km ² .
UBICACIÓN:	Curahuara de Carangas, corresponde a la primera sección de la provincia Sajama del departamento de Oruro, limita al norte con la provincia Pacajes de La Paz, al sur con el municipio de Turco, al este con la provincia Tora y al oeste con la República de Chile.
ACTIVIDAD ECONÓMICA:	La producción agrícola del municipio es limitada y por tanto, está orientada básicamente al consumo doméstico. Sus principales cultivos son la papa, quinua, cañahua, cebada y trigo.

OTROS SERVICIOS DE JUSTICIA

DENOMINACIÓN	NÚMERO DE SERVIDORES PÚBLICOS
R.E.J.A.P.	0
Notarías	0
Fiscales	0

ASIENTO JUDICIAL DE ORINOCA

PROVINCIA	ASIENTO JUDICIAL	DENOMINACIÓN DE JUZGADOS Y/O TRIBUNALES	CANTIDAD DE JUZGADOS
SUR CARANGAS	ORINOCA	JUZGADO PÚBLICO MIXTO CIVIL Y COMERCIAL, DE FAMILIA, DE LA NIÑEZ Y ADOLESCENCIA E INSTRUCCIÓN PENAL 1°	1



DATOS GENERALES

CREACIÓN:	El municipio de Orinoca fue fundado el 24 de Julio de 1.931.
POBLACIÓN:	El municipio de Orinoca cuenta con 4.277 habitantes (fuente INE).
SUPERFICIE:	El municipio de Orinoca tiene una superficie de 3.536 Km2.
UBICACIÓN:	Orinoca es una localidad de Bolivia, ubicada en el municipio de Santiago de Andamarca de la provincia de Sud Carangas en el departamento de Oruro.
ACTIVIDAD ECONÓMICA:	Los habitantes se dedican a la agricultura y a la crianza de ovinos y camélidos, como ovejas, llamas y alpacas.

OTROS SERVICIOS DE JUSTICIA

DENOMINACIÓN	NÚMERO DE SERVIDORES PÚBLICOS
R.E.J.A.P.	0
Notarías	0
Fiscales	0

ASIENTO JUDICIAL DE HUARI

PROVINCIA	ASIENTO JUDICIAL	DENOMINACIÓN DE JUZGADOS Y/O TRIBUNALES	CANTIDAD DE JUZGADOS
SEBASTIÁN PAGADOR	HUARI	JUZGADO PÚBLICO MIXTO CIVIL Y COMERCIAL, DE FAMILIA, DE LA NIÑEZ Y ADOLESCENCIA, DE PARTIDO DEL TRABAJO Y SEGURIDAD SOCIAL E INSTRUCCIÓN PENAL 1°	1

Sebastián Pagador



DATOS GENERALES

CREACIÓN:	El municipio de Huari fue fundado el 16 de Marzo de 1.984.
POBLACIÓN:	El municipio de Huari cuenta con 9.899 habitantes (fuente INE).
SUPERFICIE:	El municipio de Huari tiene una superficie de 2.882 Km ² .
UBICACIÓN:	Santiago de Huari, es un municipio muy conocido porque da su nombre a un producto de la industria cervecera nacional, limita al norte con el municipio Abaroa, al sur y al este con el departamento de Potosí y al oeste con el lago Poopó.
ACTIVIDAD ECONÓMICA:	La economía está basada en la actividad agropecuaria, la producción agrícola son papa, maíz, quinua y hortalizas, destinadas, al consumo familiar, la actividad pecuaria se desarrolla con la cría de camélidos, como llama, alpaca y vicuña, ganado ovino, vacuno y porcino. En Santiago de Huari existen pequeños talleres artesanales de peletería y de manera relevante, la planta industrial de la Cervecería Boliviana Nacional - Huari (CBN).

OTROS SERVICIOS DE JUSTICIA

DENOMINACIÓN	NÚMERO DE SERVIDORES PÚBLICOS
R.E.J.A.P.	0
Notarías	1
Fiscales	0

ASIENTO JUDICIAL DE HUANUNI

PROVINCIA	ASIENTO JUDICIAL	DENOMINACIÓN DE JUZGADOS Y/O TRIBUNALES	CANTIDAD DE JUZGADOS
PANTALEÓN DALENCE	HUANUNI	JUZGADO PÚBLICO DE NIÑEZ Y ADOLESCENCIA E INSTRUCCIÓN PENAL 1°	1
		JUZGADO DE SENTENCIA PENAL, PARTIDO DE TRABAJO Y SEGURIDAD SOCIAL, JUEZ TÉCNICO 1°	1
		JUZGADO PUBLICO MIXTO CIVIL Y COMERCIAL, DE FAMILIA Y JUEZ TÉCNICO 1°	2
		TRIBUNAL DE SENTENCIA PENAL 1° (Nominal)	1
		TOTAL	5



DATOS GENERALES

CREACIÓN:	El municipio de Huanuni fue fundado el 15 de Noviembre de 1.912.
POBLACIÓN:	El municipio de Huanuni cuenta con 25.625 habitantes (fuente INE).
SUPERFICIE:	El municipio de Huanuni tiene una superficie de 810 Km2.
UBICACIÓN:	Villa Huanuni se encuentra en la provincia Dalence, al sureste de la ciudad de Oruro, vinculada con la capital departamental mediante una carretera que se encuentra en regulares condiciones de transitabilidad.
ACTIVIDAD ECONÓMICA:	La economía de la zona está basada en la minería, principalmente con la producción de estaño, además de plomo, zinc, plata, oro y otros. Los pobladores rurales se dedican al cultivo de cebada, alfa alfa, papa, cebolla, haba, quinua, zanahoria, productos destinados al consumo doméstico.

OTROS SERVICIOS DE JUSTICIA

DENOMINACIÓN	NÚMERO DE SERVIDORES PÚBLICOS
R.E.J.A.P.	APOYO DE PLATAFORMA
Notarías	1
Fiscales	1

ASIENTO JUDICIAL DE HUACHACALLA

PROVINCIA	ASIENTO JUDICIAL	DENOMINACIÓN DE JUZGADOS Y/O TRIBUNALES	CANTIDAD DE JUZGADOS
LITORAL DE ATACAMA	HUACHACALLA	JUZGADO PÚBLICO MIXTO CIVIL Y COMERCIAL, DE FAMILIA, DE LA NIÑEZ Y ADOLESCENCIA E INSTRUCCIÓN PENAL 1°	1

Litoral de Atacama



DATOS GENERALES

CREACIÓN:	El municipio de Huachacalla fue fundado el 11 de Noviembre de 1.950.
POBLACIÓN:	El municipio de Huachacalla cuenta con 1.465 habitantes (fuente INE).
SUPERFICIE:	El municipio de Huachacalla tiene una superficie de 2.894 Km2.
UBICACIÓN:	Huachacalla, se encuentra situado al suroeste del departamento, es la primera sección y capital de la provincia Litoral de Oruro, en tránsito por el camino Oruro - Pisiga, ruta internacional que conecta con Chile, Limita al norte y oeste con el municipio Cruz de Machacamarca, al sur con Esmeralda y al este con Escara.
ACTIVIDAD ECONÓMICA:	Gran parte de la población se dedica a la ganadería, especialmente a la cría de camélidos y ovinos. En lo referido al ganado camélido, se destaca el cuidado de llamas

OTROS SERVICIOS DE JUSTICIA

DENOMINACIÓN	NÚMERO DE SERVIDORES PÚBLICOS
R.E.J.A.P.	0
Notarías	0
Fiscales	0

ASIENTO JUDICIAL DE CORQUE

PROVINCIA	ASIENTO JUDICIAL	DENOMINACIÓN DE JUZGADOS Y/O TRIBUNALES	CANTIDAD DE JUZGADOS
CARANGAS	CORQUE	JUZGADO PÚBLICO MIXTO CIVIL Y COMERCIAL, DE FAMILIA, DE LA NIÑEZ Y ADOLESCENCIA E INSTRUCCIÓN PENAL 1°	1
		JUZGADO PÚBLICO MIXTO CIVIL Y COMERCIAL, DE FAMILIA, DE LA NIÑEZ Y ADOLESCENCIA, DE PARTIDO DEL TRABAJO Y SEGURIDAD SOCIAL Y DE SENTENCIA PENAL 1°	1



DATOS GENERALES

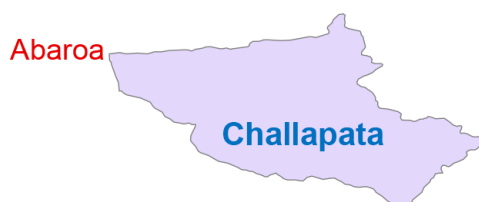
CREACIÓN:	El municipio de Corque fue fundado el 5 de Septiembre de 1.826.
POBLACIÓN:	El municipio de Corque cuenta con 7.704 habitantes (fuente INE).
SUPERFICIE:	El municipio de Corque tiene una superficie de 3.873 Km ² .
UBICACIÓN:	Limita al norte con la provincia Nor Carangas, al este con la provincia Saucarí, al sur con la provincia Sud Carangas y al oeste con las provincias Litoral y Sajama.
ACTIVIDAD ECONÓMICA:	La producción agrícola, con excepción de algunos de sus cantones, combina cultivos de consumo doméstico y de soporte de la actividad pecuaria. Sus principales cultivos son la papa, quinua, cebada, cebolla, zanahoria y cultivos forrajeros. En la ganadería, cuenta con especies como la llama, alpaca, ganado vacuno y ovino.

OTROS SERVICIOS DE JUSTICIA

DENOMINACIÓN	NÚMERO DE SERVIDORES PÚBLICOS
R.E.J.A.P.	0
Notarías	1
Fiscales	0

ASIENTO JUDICIAL DE CHALLAPATA

PROVINCIA	ASIENTO JUDICIAL	DENOMINACIÓN DE JUZGADOS Y/O TRIBUNALES	CANTIDAD DE JUZGADOS
EDUARDO ABAROA	CHALLAPATA	JUZGADO PÚBLICO DE LA NIÑEZ Y ADOLESCENCIA E INSTRUCCIÓN PENAL 1°	1
		JUZGADO DE TRABAJO Y SEGURIDAD SOCIAL, SENTENCIA PENAL Y JUEZ TÉCNICO 1°	1
		JUZGADO PÚBLICO MIXTO CIVIL Y COMERCIAL, DE FAMILIA Y JUEZ TÉCNICO 1°	1
		JUZGADO PÚBLICO MIXTO CIVIL Y COMERCIAL, DE FAMILIA Y JUEZ TÉCNICO 2°	1
		TRIBUNAL DE SENTENCIA PENAL 1° (Nominal)	1



DATOS GENERALES

CREACIÓN:	El municipio de Challapata fue fundado el 30 de Septiembre de 1.872.
POBLACIÓN:	El municipio de Challapata cuenta con 33.015 habitantes (fuente INE).
SUPERFICIE:	El municipio de Challapata tiene una superficie de 4.015 Km..
UBICACIÓN:	Limita al norte con la provincia Poopó, al sur con la provincia Sebastián Pagador, al este con el departamento de Potosí y al oeste con el lago Poopó.
ACTIVIDAD ECONÓMICA:	Los principales productos son los cultivos andinos de papa, oca, quinua, cebada, haba y cultivos hortícolas, como zanahoria, cebolla y alfa alfa.

OTROS SERVICIOS DE JUSTICIA		OFICINA DE DERECHOS REALES					
DENOMINACIÓN	NÚMERO DE SERVIDORES PÚBLICOS	Nº	MUNICIPIO	TIPO DE OFICINA	ÍTEMS	EVENTUALES	TOTAL
R.E.J.A.P.	APOYO DE PLATAFORMA	1	CHALLAPATA	PROVINCIAL	4		4
Notarías	1		TOTAL		4	0	4
Fiscales	1						

COBERTURA TERRITORIAL MUNICIPAL DE JUZGADOS ORDINARIOS DEPARTAMENTO DE URURO

N°	PROVINCIA	ASIEN TO JUDICIAL	COMPETENCIA TERRITORIAL MUNICIPAL	TIPO DE ACCESO	TIPO DE CARRETERA	DIS-TAN-CIA EN KM	TIPO DE TRANSPORTE PÚBLICO	FRECUENCIA TRANS-PORTE PÚBLICO (En Horas, Días o Semanas)	TIEMPO DE VIAJE (en Minutos)
1	CERCADO	ORURO	ORURO						
2	CERCADO		SORACACHI	TERRESTRE	ASFALTO	29	MINIBUS	CADA HORA	36
3	CERCADO	CARACOLLO	CARACOLLO						
4	CERCADO	POOPO	EL CHORO	TERRESTRE	RIPIADO	12	MINIBUS	1 POR DÍA	20
5	POOPO		POOPÓ						
6	POOPO		PAZÑA	TERRESTRE	ASFALTO	26	TODOS	CADA HORA	19
7	POOPO		ANTEQUERA	TERRESTRE	ASFALTO	23	BUS	CADA HORA	30
8	PANTALEON DALENCE		MACHACAMARCA	TERRESTRE	ASFALTO	26	MINIBUS	CADA HORA	21
9	LADISLAO CABRERA		SALINAS DE GARCI MENDOZA	SALINAS DE GARCI MENDOZA					
10	TOMAS BARRON	EUCALIPTUS	EUCALIPTUS						
11	SABAYA	SABAYA	SABAYA						
12	SABAYA		COIPASA	TERRESTRE	RIPIADO	23,3	TAXI	1 POR DÍA	26
13	MEJILLONES		LA RIVERA	TERRESTRE	RIPIADO	33,4	TAXI	1 POR DÍA	44
14	MEJILLONES		TODOS SANTOS	TERRESTRE	RIPIADO	42,2	TAXI	1 POR DÍA	56
15	MEJILLONES		CARANGAS	TERRESTRE	RIPIADO	41,2	TAXI	1 POR DÍA	59
16	SAJAMA	CURAHUARA DE CARANGAS	CURAHUARA DE CARANGAS						
17	SAN PEDRO DE TOTORA		SAN PEDRO DE TOTORA	TERRESTRE	RIPIADO	31,6	MINIBUS	1 POR DÍA	40
18	NOR CARANGAS		SANTIAGO DE HUAYLLAMARCA	TERRESTRE	RIPIADO	110 km	MINIBUS	POR DIAS DEFINIDOS	22 hrs y 14 min
19	SUR CARANGAS	SANTIAGO DE ANDA MARCA (ORINOCA)	SANTIAGO DE ANDAMARCA (ORINICA)						
20	SUR CARANGAS		BELÉN DE ANDAMARCA	TERRESTRE	ASFALTO	64	MINIBUS	1 POR DÍA	66
21	SEBASTIAN PAGADOR	SAN TIAGO DE HUARI	SANTIAGO DE HUARI						
22	LADISLAO CABRERA		PAMPA AULLAGAS	TERRESTRE	ASFALTO	53	MINIBUS	CADA 2 HORAS	47
23	ABAROA		QUILLACAS	TERRESTRE	ASFALTO	39,1	MINIBUS	CADA 2 HORAS	49
24	PANTALEON DALENCE	HUANUNI	HUANUNI						
25	LITORAL	HUACHACALLA	HUACHACALLA						
26	LITORAL		ESCARA	TERRESTRE	RIPIADO	14	MINIBUS	1 POR SEMANA	18
27	LITORAL		CRUZ DE MACHACAMARCA	TERRESTRE	RIPIADO	9	MINIBUS	1 POR SEMANA	20
28	LITORAL		YUNGUYO DE LITORAL	TERRESTRE	RIPIADO	12	MINIBUS	1 POR SEMANA	15
29	LITORAL		ESMERALDA	TERRESTRE	RIPIADO	7,53	MINIBUS	1 POR SEMANA	7
30	SABAYA		CHIPAYA	TERRESTRE	ASFALTO	39,2	MINIBUS	1 POR SEMANA	55
31	ABAROA	CHALLAPATA	CHALLAPATA	TERRESTRE					
32	CARANGAS	CORQUE	CORQUE	TERRESTRE					
33	CARANGAS		CHOQUE COTA	TERRESTRE	ASFALTO Y RIPIADO	85	MINIBUS	CADA 2 HORAS	82
34	SAJAMA		TURCO	TERRESTRE	ASFALTO	70	MINIBUS	CADA 2 HORAS	60
35	SAUCURI		TOLEDO	TERRESTRE	ASFALTO	46,5	MINIBUS	CADA 2 HORAS	48

Nota: Las filas de color rojo, son municipios que no cuenta con juzgados

El distrito judicial de Oruro tiene 35 municipios, de los cuales 22 no tienen presencia de juzgados, por lo tanto, estos que no cuentan con juzgados, serán cubiertos por los asientos judiciales más próximos, tomando en cuenta vías de acceso, tipo de carretera, distancia, tipo de transporte y frecuencia de transporte.

COBERTURA TERRITORIAL DE TRIBUNALES DE SENTENCIA DEPARTAMENTO DE ORURO

N°	PROVINCIA	ASIENTO JUDICIAL	COMPETENCIA TERRITORIAL MUNICIPAL	TIPO DE ACCESO	TIPO DE CARRETERA	DISTANCIA EN KM	TIPO DE TRANSPORTE PÚBLICO	FRECUENCIA TRANSPORTE PÚBLICO (En Horas, Días o Semanas)	TIEMPO DE VIAJE (en Minutos)
1	CERCADO	ORURO (Tribunal de Sentencia)	ORURO						
2	CERCADO		SORACACHI	TERRESTRE	ASFALTO	29	MINIBUS	CADA HORA	36
3	CERCADO		CARACOLLO	TERRESTRE	ASFALTO	39	MINIBUS	CADA HORA	35
4	SAJAMA		CURAHUARA DE CARANGAS	TERRESTRE	ASFALTO	173	MINIBUS	2 POR SEMANA	140
	SAJAMA		TURCO	TERRESTRE	ASFALTO	168	MINIBUS	1 POR DÍA	155
5	SAN PEDRO DE TOTORA		SAN PEDRO DE TOTORA	TERRESTRE	RIPIADO	142	MINIBUS	2 POR SEMANA	120
6	NOR CARANGAS		SANTIAGO HUAYLLAMARCA	TERRESTRE	RIPIADO	113	MINIBUS	1 POR DÍA	93
7	SUR CARANGAS		BELÉN DE ANDAMARCA	TERRESTRE	ASFALTO Y RIPIADO	140	MINIBUS	2 POR SEMANA	133
8	CARANGAS		CORQUE	TERRESTRE	ASFALTO	88	MINIBUS	CADA 2 HORAS	81
9	CARANGAS		CHOQUE COTA	TERRESTRE	ASFALTO Y RIPIADO	125	MINIBUS	1 POR DÍA	82
11	SAUCARI		TOLEDO	TERRESTRE	ASFALTO	44	MINIBUS	CADA 2 HORAS	49
12	LITORAL		HUACHACALLA	TERRESTRE	ASFALTO	169	MINIBUS	CADA 2 HORAS	134
13	LITORAL		ESCARA	TERRESTRE	ASFALTO Y RIPIADO	182	MINIBUS	1 POR DÍA	151
14	LITORAL		CRUZ DE MACHACAMARCA	TERRESTRE	ASFALTO Y RIPIADO	178	MINIBUS	1 POR SEMANA	152
15	LITORAL		YUNGUYO DE LITORAL	TERRESTRE	ASFALTO Y RIPIADO	136	MINIBUS	1 POR SEMANA	134
16	LITORAL		ESMERALDA	TERRESTRE	ASFALTO Y RIPIADO	158	MINIBUS	1 POR SEMANA	130
18	PANTALEON DALENCE		MACHACAMARCA	TERRESTRE	ASFALTO	34	MINIBUS	CADA HORA	43
19	TOMAS BARRON		EUCALIPTUS	TERRESTRE	ASFALTO	83	MINIBUS	CADA HORA	75
20	SABAYA		SABAYA	TERRESTRE	ASFALTO	197	MINIBUS	CADA 2 HORAS	180
	SABAYA		CHIPAYA	TERRESTRE	ASFALTO Y RIPIADO	206	MINIBUS	1 POR DIA	188
21	SABAYA		COIPASA	TERRESTRE	ASFALTO Y RIPIADO	192	MINIBUS	2 POR SEMANA	240
22	MEJILLONES		LA RIVERA	TERRESTRE	ASFALTO Y RIPIADO	201	MINIBUS	2 POR SEMANA	258
23	MEJILLONES		TODOS SANTOS	TERRESTRE	ASFALTO Y RIPIADO	214	MINIBUS	2 POR SEMANA	300
24	MEJILLONES		CARANGAS	TERRESTRE	ASFALTO Y RIPIADO	193	MINIBUS	2 POR SEMANA	245
25	PANTALEON DALENCE	HUANUNI (Tribunal de Sentencia)	HUANUNI						
26	CHALLAPATA	CHALLAPATA (Tribunal de Sentencia)	CHALLAPATA						
	CHALLAPATA		QUILLACAS	TERRESTRE	ASFALTO	50	MINIBUS	CADA 2 HORAS	45
27	SEBASTÁN PAGADOR		SANTIAGO DE HUARI	TERRESTRE	ASFALTO	12	MINIBUS	CADA HORA	28
28	LADISLAO CABRERA		PAMPA AULLAGAS	TERRESTRE	ASFALTO	63	MINIBUS	CADA 2 HORAS	54
30	LADISLAO CABRERA		SALINAS DE GARCI MENDOZA	TERRESTRE	ASFALTO	145	MINIBUS	CADA 2 HORAS	120
31	SUR CARANGAS		SANTIAGO DE ANDAMARCA (ORINICA)	TERRESTRE	ASFALTO Y RIPIADO	97	MINIBUS	1 POR SEMANA	80
32	CERCADO		EL CHORO	TERRESTRE	ASFALTO Y RIPIADO	77	MINIBUS	1 POR DÍA	70
33	POOPO		POOPÓ	TERRESTRE	ASFALTO	65	MINIBUS	CADA HORA	50
34	POOPO		PAZÑA	TERRESTRE	ASFALTO	39	TODOS	CADA HORA	34
35	POOPO		ANTEQUERA	TERRESTRE	ASFALTO Y RIPIADO	58	MINIBUS	2 POR SEMANA	65

Nota: Las filas de color rojo, son municipios que no cuenta con juzgados

El distrito judicial de Oruro tiene 3 asientos judiciales con tribunales de sentencia, por lo tanto, los municipios que no tienen tribunales de sentencia, serán atendidos por esos 3 asientos judiciales, tomando en cuenta vías de acceso, tipo de carretera, distancia, tipo de transporte y frecuencia de transporte.



TRIBUNAL DEPARTAMENTAL DE JUSTICIA DE POTOSÍ

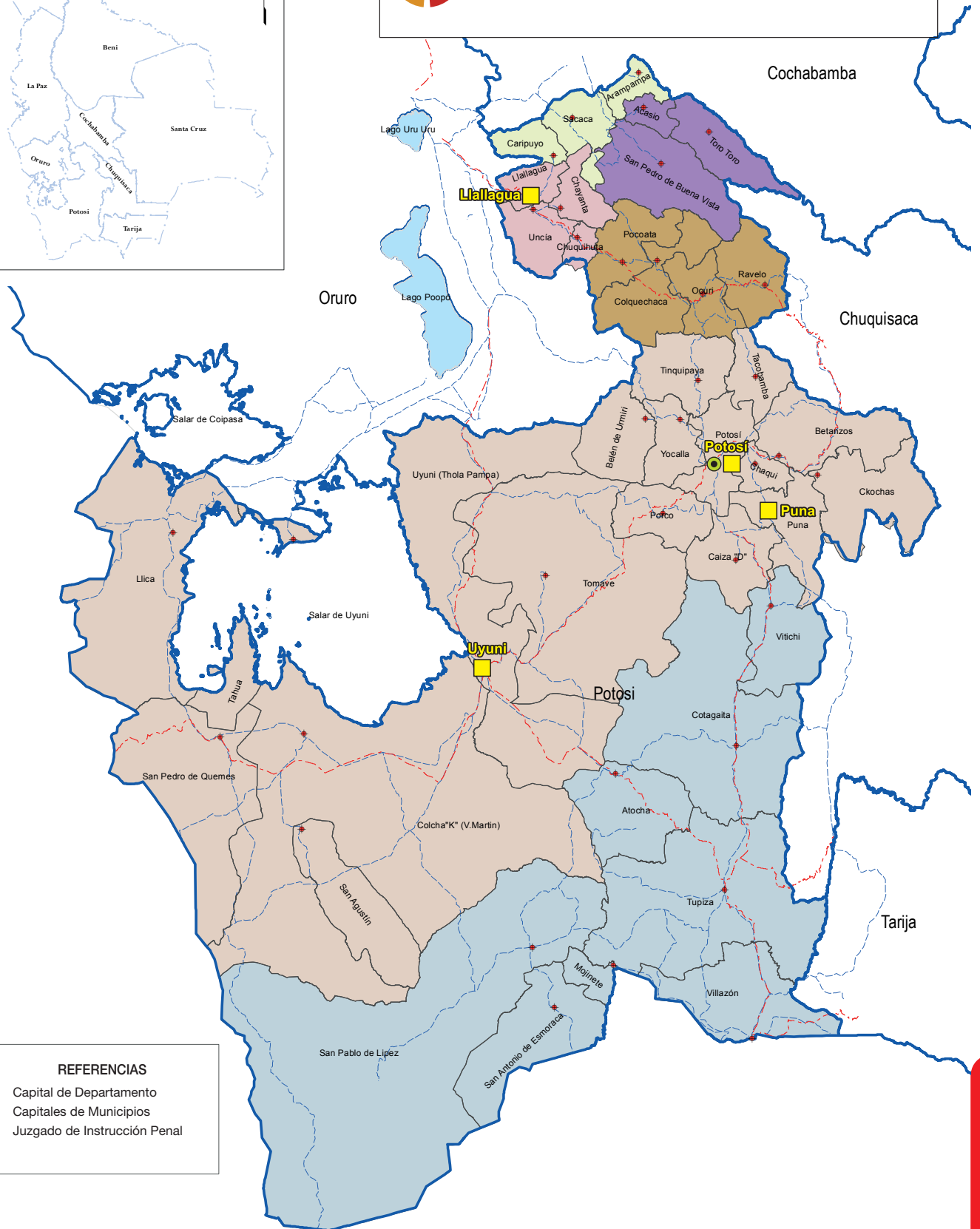


UBICACIÓN DEL DEPARTAMENTO DE POTOSÍ EN EL ESTADO PLURINACIONAL DE BOLIVIA






CONSEJO DE LA
MAGISTRATURA

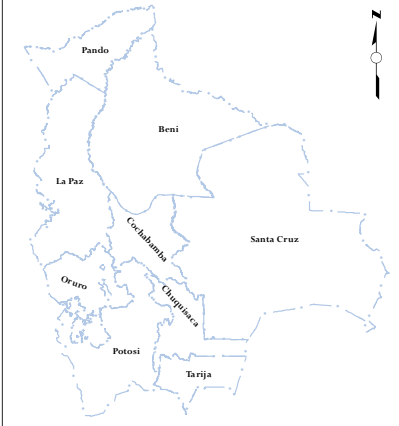
ASIENTOS JUDICIALES
EN EL DEPARTAMENTO DE POTOSÍ
JUZGADOS DE INSTRUCCIÓN PENAL



REFERENCIAS

-  Capital de Departamento
-  Capitales de Municipios
-  Juzgado de Instrucción Penal

UBICACIÓN DEL DEPARTAMENTO DE POTOSÍ EN EL ESTADO PLURINACIONAL DE BOLIVIA






ASIENTOS JUDICIALES EN EL DEPARTAMENTO DE POTOSÍ

JUZGADO PÚBLICO



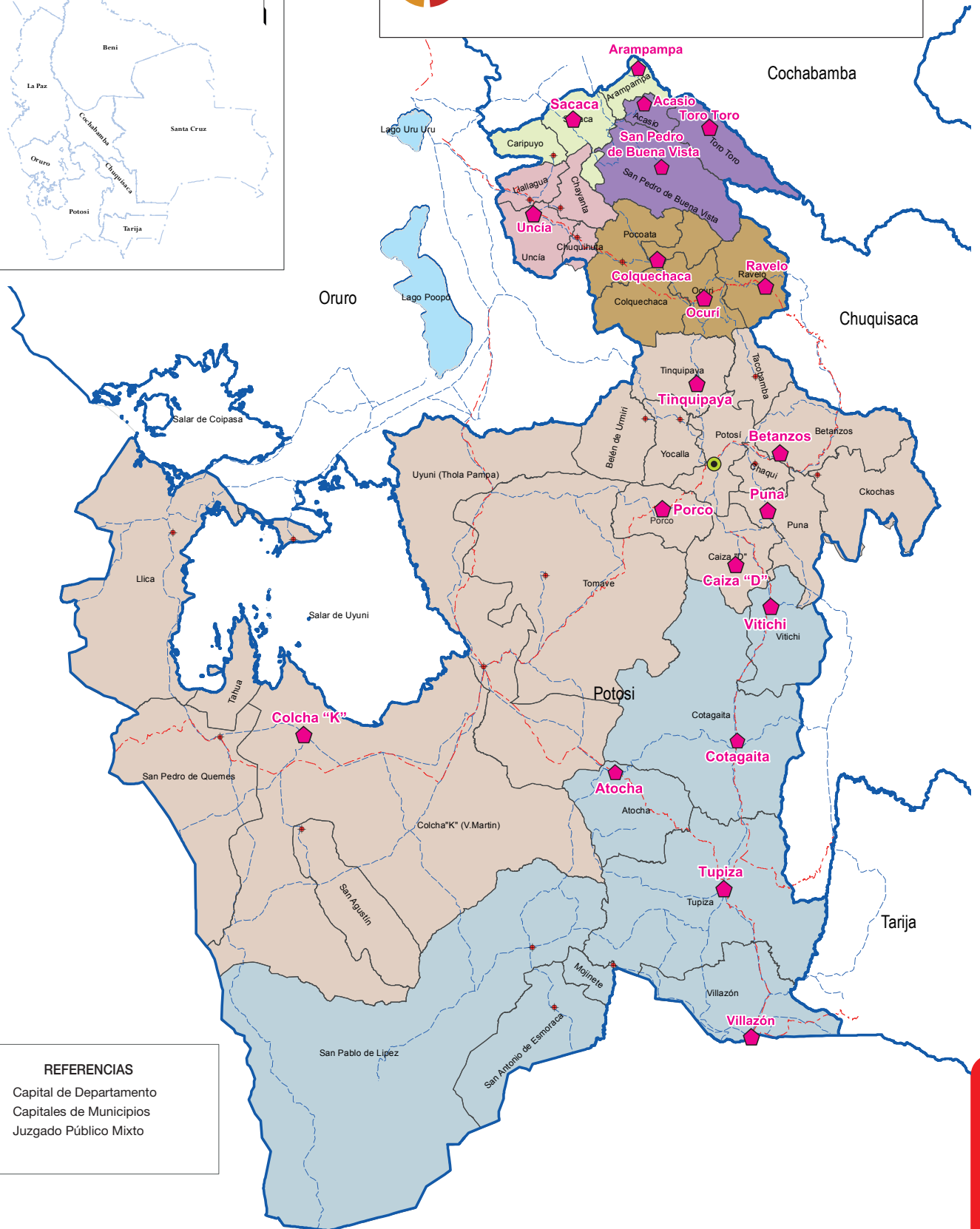
REFERENCIAS

-  Capital de Departamento
-  Capitales de Municipios
-  Juzgado Público

UBICACIÓN DEL DEPARTAMENTO DE POTOSÍ EN EL ESTADO PLURINACIONAL DE BOLIVIA



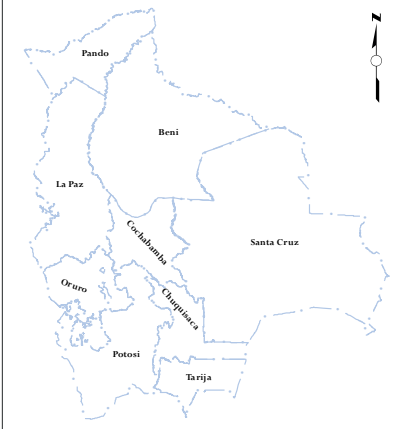
ASIENTOS JUDICIALES EN EL DEPARTAMENTO DE POTOSÍ
JUZGADO PÚBLICO MIXTO



REFERENCIAS

- Capital de Departamento
- Capitales de Municipios
- Juzgado Público Mixto

UBICACIÓN DEL DEPARTAMENTO DE POTOSÍ EN EL ESTADO PLURINACIONAL DE BOLIVIA



ASIENTOS JUDICIALES EN EL DEPARTAMENTO DE POTOSÍ

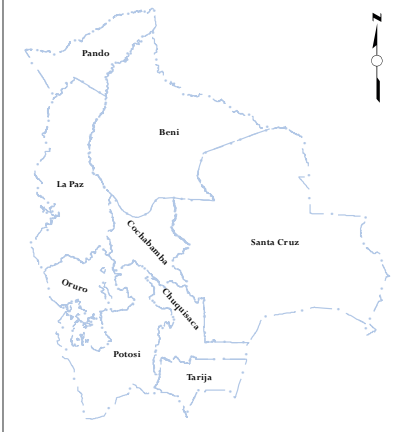
TRIBUNAL DE SENTENCIA



REFERENCIAS

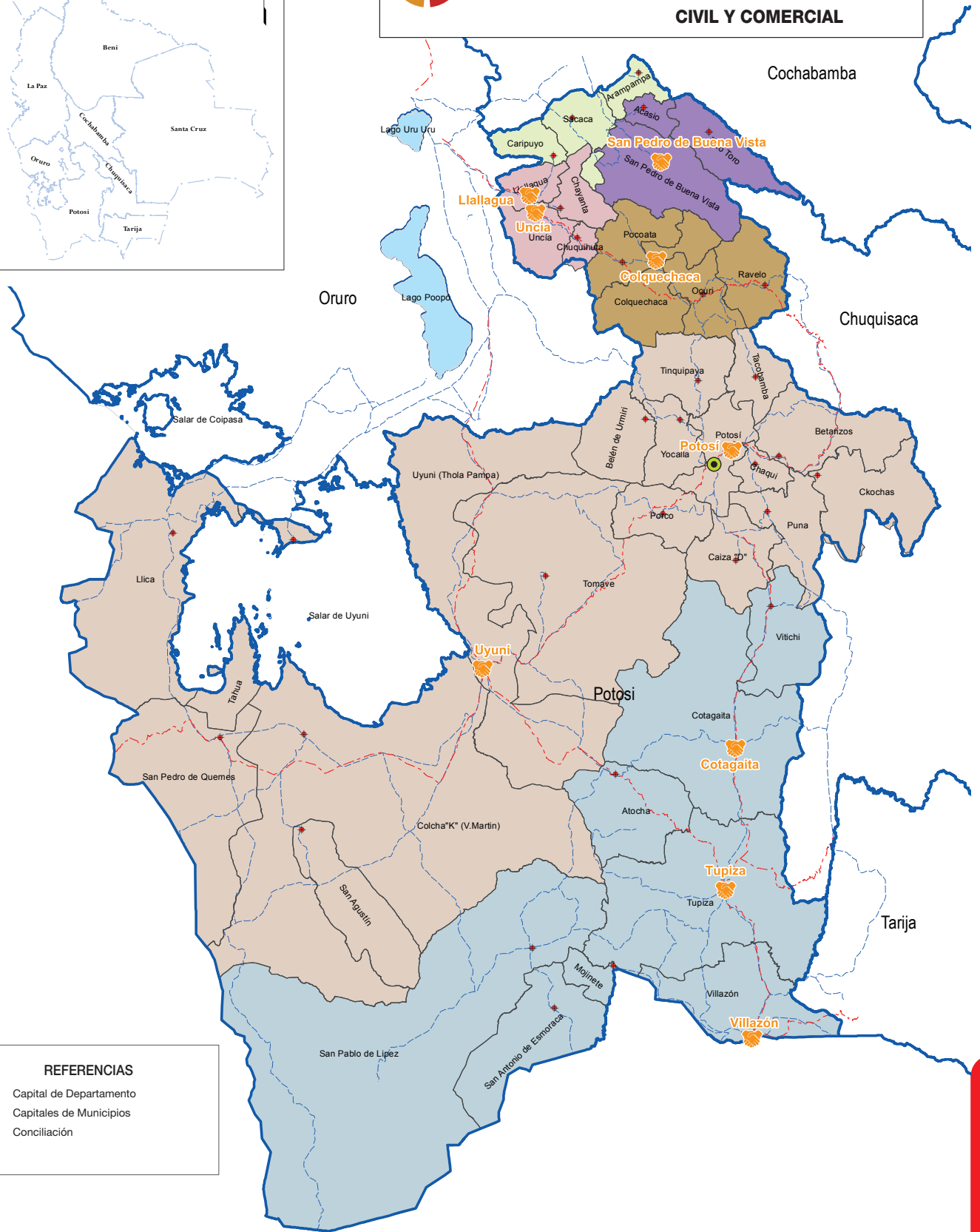
- Capital de Departamento
- Capitales de Municipios
- Tribunal de Sentencia

UBICACIÓN DEL DEPARTAMENTO DE POTOSÍ EN EL ESTADO PLURINACIONAL DE BOLIVIA



ASIENTOS JUDICIALES EN EL DEPARTAMENTO DE POTOSÍ

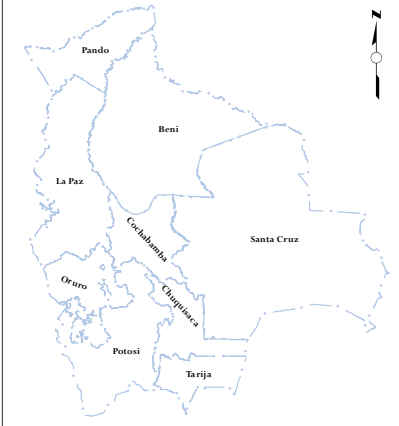
CONCILIACIÓN PREVIA CIVIL Y COMERCIAL



REFERENCIAS

- Capital de Departamento
- Capitales de Municipios
- Conciliación

UBICACIÓN DEL DEPARTAMENTO DE POTOSÍ EN EL ESTADO PLURINACIONAL DE BOLIVIA



ASIENTOS JUDICIALES EN EL DEPARTAMENTO DE POTOSÍ
JUZGADO AGROAMBIENTAL



REFERENCIAS

- Capital de Departamento
- Capitales de Municipios
- Juzgado Agroambiental

CREACIÓN:	El Departamento de Potosí fue fundado por decreto Supremo, el 23 de Enero de 1.826.
POBLACIÓN:	El Departamento de Potosí cuenta con 916.087 habitantes (fuente INE).
SUPERFICIE:	La superficie total del Departamento de Potosí es de 118.218 Km ² .
UBICACIÓN:	El departamento de Potosí está ubicado al sudoeste de Bolivia; limita al norte con los departamentos de Oruro y Cochabamba; al sur con la república de Argentina; al este con los departamentos de Chuquisaca y Tarija y al oeste con la República de Chile
CREACIÓN DEL TRIBUNAL DEPARTAMENTAL DE JUSTICIA:	El 1 de septiembre de 1843 el presidente José Ballivián dictó un Decreto disponiendo la creación de la Corte de Justicia de Potosí, para el 25 de septiembre; encomendó su representación para la posesión de sus vocales al Prefecto de ese departamento.

DISTANCIA DE LOS ASIENTOS JUDICIALES A CIUDAD CAPITAL POTOSÍ

N°	MUNICIPIO	DISTANCIA KM.	TIEMPO DE VIAJE
1	TINGUIPAYA	77 km.	1 hr. 45 min.
2	BETANZOS	46 km.	1 hr.
3	PUNA	46 km.	1 hr.
4	CAIZA D	66 km.	1 hr. 30 min.
5	UYUNI	203 km.	3 hr.
6	COLCHA K	293 km.	6 hr. 40 min.
7	VITICHI	91 km.	2 hr.
8	COTAGAITA	204 km.	3 hr.
9	TUPIZA	248 km.	4 hr. 30 min.
10	ATOCHA	305 km.	6 hr. 48 min.
11	VILLAZÓN	340 km.	4 hr. 39 min.
12	UNCÍA	354 km.	5 hr. 22 min.
13	LLALLAGUA	352 km.	5 hr. 7 min.
14	COLQUECHACA	164 km.	6 hr. 53 min.
15	OCURI	258 km.	3 hr. 10 min.
16	RAVELO	214 km.	3h. 47 min.
17	ARAMPAMPA	565 km.	9 hr.
18	ACASIO	563 km.	10 hr.
19	SACACA	402 km.	8 hr. 2 min.
20	SAN PEDRO DE BUENA VISTA	615 km.	10 hr. 15 min.
21	TORO TORO	603 km.	10 hr. 3 min.

INFORMACIÓN RELATIVA AL NÚMERO DE MUNICIPIOS, POBLACIÓN Y ASIENTOS JUDICIALES EN EL DEPARTAMENTO DE POTOSÍ

N°	PROVINCIAS	MUNICIPIO	POBLACIÓN	ASIENTO JUDICIAL	JUZGADOS Y TRIBUNALES ORDINARIOS	SALAS ORDINARIAS Y CONSTITUCIONALES	JUZGADOS AGROAMBIENTALES	JUZGADOS DISCIPLINARIOS	CONCILIADORES
1	TOMAS FRÍAS	POTOSÍ	269.180	POTOSÍ	36	8	1	2	3
2		TINQUIPAYA	23.008	TINQUIPAYA	1				
3		YOCALLA	7.708						
4		URMIRI	2.046						
5	RAFAEL BUSTILLOS	UNCÍA	23.072	UNCÍA	8		1		1
6		CHAYANTA	16.280						
7		LLALLAGUA	50.922	LLALLAGUA	9				1
8		CHUQUIHUTA	8.287						
9	CORNELIO SAAVEDRA	BETANZOS	32.736	BETANZOS	2				
10		CHAQUI	8.773						
11		TACOBAMBA	9.384						
12	CHAYANTA	COLQUECHACA	36.106	COLQUECHACA	2		1		1
13		RAVELO	18.362	RAVELO	1				
14		POCOATA	25.531						
15		OCURI	15.366	OCURI	1				
16	MODESTO OMISTE	VILLAZÓN	47.287	VILLAZÓN	8				1
17	NOR CHICHAS	COTAGAITA	35.826	COTAGAITA	2		1		1
18		VITICHI	9.151	VITICHI	1				
19	SUR CHICHAS	TUPIZA	51.903	TUPIZA	9				1
20		ATOCHA	12.849	ATOCHA	2				
21	NOR LIPEZ	COLCHA "K"	13.288	COLCHA "K"	1				
22		SAN PEDRO	750						
23	ANTONIO QUIJARRO	UYUNI	39.494	UYUNI	8				1
24		TOMAVE	15.150						
25		PORCO	11.154		1				
26	JOSÉ MARÍA LINARES	CAIZA "D"	10.930	CAIZA "D"	1				
27		PUNA	19.930	PUNA	2				
28		CKOCHAS	16.121						
29	ALONZO DE IBAÑEZ	SACACA	20.175	SACACA	1		1		
30		CARIPUYO	9.128						
31	CHARCAS	TORO TORO	12.484	TORO TORO	1				
32		SAN PEDRO DE B.V.	30.981	SAN PEDRO DE B.V.	2		1		1

33	BERNARDO	ARAMPAMPA	4.746	ARAMPAMPA	1				
34	BILBAO	ACASIO	5.618	ACASIO	1				
35		SAN PABLO	3.351						
36	SUR LIPEZ	MOJINETE	848						
37		SAN ANTONIO	2.188						
38	DANIEL CAMPOS	LLICA	4.133						
39		TAHUA	1.710						
40	E. BALDIVIESO	SAN AGUSTÍN	1.997						
TOTALES			40	22	101	8	6	2	11

En el Departamento de Potosí tiene un total de 41 municipios, de los cuales 23 tiene cobertura de juzgados, que representa el 54% y 18 municipios no tienen presencia de juzgados.

INFORMACIÓN GENERAL DE SERVICIOS DE JUSTICIA

DENOMINACIÓN	CANTIDAD
Asientos Judiciales	22
Juzgados y Tribunales Ordinarios	101
Salas Ordinarias y Constitucionales	8
Conciliadores	11
Juzgados Agroambientales	6
Juzgados Disciplinarios	2
Oficinas de Derechos Reales	5

OTROS SERVICIOS DE JUSTICIA

DENOMINACIÓN	NÚMERO DE SERVIDORES PÚBLICOS		
	CAPITAL		
	ITEM	EVENTUAL	TOTAL
R.EJ.A.P	1	1	1
DENOMINACIÓN	CAPITAL	PROVINCIA	TOTAL
Notarías	12	21	33
Fiscales	22	18	40

ASIENTO JUDICIAL CAPITAL - POTOSÍ

Nº	PROVINCIA	ASIENTO JUDICIAL	DENOMINACIÓN DE JUZGADOS Y/O TRIBUNALES	CANTIDAD DE JUZGADOS
1	TOMAS FRIAS	POTOSÍ	JUZGADO PÚBLICO CIVIL Y COMERCIAL	9
2			JUZGADO PÚBLICO DE FAMILIA	7
3			JUZGADO PÚBLICO DE LA NIÑEZ Y ADOLESCENCIA	2
4			JUZGADO DE PARTIDO DE TRABAJO Y SEGURIDAD SOCIAL Y ADMINISTRATIVO COACTIVO FISCAL Y TRIBUTARIO	3
5			JUZGADO DE INSTRUCCIÓN PENAL	6
6			JUZGADO DE INSTRUCCIÓN CONTRA LA VIOLENCIA HACIA LAS MUJERES	1
7			JUZGADO DE SENTENCIA PENAL	4
8			JUZGADO DE SENTENCIA CONTRA LA VIOLENCIA HACIA LAS MUJERES	1
9			TRIBUNAL DE SENTENCIA	2
10			JUZGADO DE EJECUCIÓN PENAL	1
		TOTAL MUNICIPIO-POTOSÍ	36	

Tomas Frías



DATOS GENERALES

CREACIÓN:	El municipio de Potosí fue fundado el 1 de Abril de 1.545.
POBLACIÓN:	El municipio de Potosí cuenta con 269.180 habitantes (fuente INE).
SUPERFICIE:	El municipio de Potosí tiene una superficie 118.218 Km ² .
UBICACIÓN:	Potosí, sección capital de la provincia Tomás Frías, limita al este con los municipios de Tacobamba, Betanzos y Chaqui, al sureste con Puna, al sur con Caiza D, al suroeste con Porco y al oeste con Villa de Yocalla.
ACTIVIDAD ECONÓMICA:	Después de 400 años, la base económica de Potosí sigue siendo la extracción Minera. Los principales Minerales son la plata, zinc, plomo, estaño y antimonio, que son explotados en el Cerro Rico y, una vez procesados en plantas de concentración, son exportados a puertos chilenos para su posterior comercialización a fundiciones europeas. La economía de Potosí acompaña las alzas y caídas de los precios internacionales de sus Minerales.

OTROS SERVICIOS DE JUSTICIA

DENOMINACIÓN	NÚMERO DE SERVIDORES PÚBLICOS
R.E.J.A.P.	1
Notarías	12
Fiscales	22

OFICINAS DE DERECHOS REALES

Nº	MUNICIPIO	TIPO DE OFICINA	ÍTEMS	EVENTUALES	TOTALES
1	POTOSÍ	DEPARTAMENTAL	20	9	29
	TOTAL POTOSÍ		20	9	29

ASIENTO JUDICIAL DE TINQUIPAYA

PROVINCIA	ASIENTO JUDICIAL	DENOMINACIÓN DE JUZGADOS Y/O TRIBUNALES	CANTIDAD DE JUZGADOS
TOMAS FRÍAS	TINQUIPAYA	JUZGADO PÚBLICO MIXTO CIVIL Y COMERCIAL, DE FAMILIA, DE LA NIÑEZ Y ADOLESCENCIA E INSTRUCCIÓN PENAL 1°	1

Tomas Frías



DATOS GENERALES

CREACIÓN:	El municipio de Tinquipaya fue fundado el 18 de Septiembre de 1.958.
POBLACIÓN:	El municipio de Tinquipaya cuenta con 23.008 habitantes (fuente INE).
SUPERFICIE:	El municipio de Tinquipaya tiene una superficie de 3.420 Km ² .
UBICACIÓN:	Tinquipaya, primera sección de la provincia Tomás Frías del departamento de Potosí, limita al norte con los municipios de Colquechaca y Ocurí, al este con Tacobamba, al sur con Villa de Yocalla y Potosí y al oeste con Urmiri y el Santuario de Quillacas (Oruro).
ACTIVIDAD ECONÓMICA:	Los habitantes del municipio se dedican principalmente a la actividad agrícola, con cultivos de papa, trigo, haba, maíz, papaliza, cebada y oca.

OTROS SERVICIOS DE JUSTICIA

DENOMINACIÓN	NÚMERO DE SERVIDORES PÚBLICOS
R.E.J.A.P.	0
Notarías	1
Fiscales	0

ASIENTO JUDICIAL DE UNCÍA

PROVINCIA	ASIENTO JUDICIAL	DENOMINACIÓN DE JUZGADOS Y/O TRIBUNALES	CANTIDAD DE JUZGADOS
RAFAEL BUSTILLOS	UNCÍA	JUZGADO PÚBLICO DE FAMILIA E INSTRUCCION PENAL 1°	2
		JUZGADO PÚBLICO CIVIL Y COMERCIAL 1°	2
		JUZGADO DE SENTENCIA PENAL, PÚBLICO DE NIÑEZ Y ADOLESCENCIA, JUEZ TÉCNICO 1°	1
		JUZGADO DE SENTENCIA PENAL, PÚBLICO DE FAMILIA Y JUEZ TÉCNICO 1°	1
		JUZGADO DE SENTENCIA PENAL, PARTIDO DE TRABAJO Y SEGURIDAD SOCIAL, JUEZ TÉCNICO 1°	1
		TRIBUNAL DE SENTENCIA PENAL 1° (Nominal)	1
		TOTAL	9

Rafael Bustillos



DATOS GENERALES

CREACIÓN:	El municipio de Uncía fue fundado el 19 de Mayo de 1.921.
POBLACIÓN:	El municipio de Uncía cuenta con 23.072 habitantes (fuente INE).
SUPERFICIE:	El municipio de Uncía tiene una superficie de 3.420 Km2.
UBICACIÓN:	Uncía, primera sección de la provincia Rafael Bustillo del departamento de Potosí, limita al norte con los municipios de Llallagua y Chayanta, al este con Pocoata, al sur con Challapata (Oruro) y al oeste con Antequera (Oruro).
ACTIVIDAD ECONÓMICA:	Las actividades económicas más significativas en el área rural son la agricultura y la ganadería, en tanto que en el área urbana la actividad principal es la administración pública. La explotación de minerales, como el estaño, constituye otra actividad importante. En cuanto a la agricultura cultivan papa, haba, papaliza, oca, grano e isaño.

OTROS SERVICIOS DE JUSTICIA		OFICINA DE DERECHOS REALES					
DENOMINACIÓN	NÚMERO DE SERVIDORES PÚBLICOS	Nº	MUNICIPIO	TIPO DE OFICINA	ÍTEMS	EVENTUALES	TOTAL
R.E.J.A.P.	APOYO DE PLATAFORMA	1	UNCÍA	PROVINCIAL	3	1	4
Notarías	1		TOTAL		3	1	4
Fiscales	1						

ASIENTO JUDICIAL DE LLALLAGUA

PROVINCIA	ASIENTO JUDICIAL	DENOMINACIÓN DE JUZGADOS Y/O TRIBUNALES	CANTIDAD DE JUZGADOS
RAFAEL BUSTILLOS	LLALLAGUA	JUZGADO DE INSTRUCCIÓN PENAL 1°	1
		JUZGADO PÚBLICO CIVIL Y COMERCIAL 1°	3
		JUZGADO PÚBLICO DE FAMILIA 1°	1
		JUZGADO PÚBLICO DE FAMILIA Y JUEZ TÉCNICO 1°	1
		JUZGADO DE SENTENCIA PENAL, PÚBLICO NIÑEZ Y ADOLESCENCIA, JUEZ TÉCNICO 1°	1
		JUZGADO DE SENTENCIA PENAL, PARTIDO DE TRABAJO Y SEGURIDAD SOCIAL, JUEZ TÉCNICO 1°	1
		TRIBUNAL DE SENTENCIA PENAL 1° (Nominal)	1
		TOTAL	9

Rafael Bustillos



DATOS GENERALES

CREACIÓN:	El municipio de LLallagua fue fundado el 22 de Diciembre de 1.957.
POBLACIÓN:	El municipio de LLallagua cuenta con 50.922 habitantes (fuente INE).
SUPERFICIE:	El municipio de LLallagua tiene una superficie de 534,94 Km ² .
UBICACIÓN:	Llallagua, tercera sección municipal de la provincia Bustillo del departamento de Potosí, limita al norte con Caripuyo, al este con Chayanta, al sur con Uncía y al oeste con Poopó y Huanuni.
ACTIVIDAD ECONÓMICA:	La principal actividad económica de la población es la agrícola, con cultivos de haba, cebada, cebolla, papa (de la cual obtienen chuño), papaliza, etc., además de especies frutícolas (durazno, tuna, manzana).

OTROS SERVICIOS DE JUSTICIA

DENOMINACIÓN	NÚMERO DE SERVIDORES PÚBLICOS
R.E.J.A.P.	APOYO A PLATAFORMA
Notarías	2
Fiscales	2

OFICINAS DE DERECHOS REALES

N°	MUNICIPIO	TIPO DE OFICINA	ÍTEMS	EVENTUALES	TOTALES
1	LLALLAGUA	PROVINCIAL	0	1	1
	TOTAL LLALLAGUA		0	1	1

ASIENTO JUDICIAL DE BETANZOS

PROVINCIA	ASIENTO JUDICIAL	DENOMINACIÓN DE JUZGADOS Y/O TRIBUNALES	CANTIDAD DE JUZGADOS
CORNELIO SAAVEDRA	BETANZOS	JUZGADO PÚBLICO CIVIL Y COMERCIAL, DE PARTIDO DEL TRABAJO Y SEGURIDAD SOCIAL Y DE SENTENCIA PENAL 1°	1
		JUZGADO PÚBLICO MIXTO DE FAMILIA, DE LA NIÑEZ Y ADOLESCENCIA E INSTRUCCIÓN PENAL 1°	1

Cornelio Saavedra



DATOS GENERALES

CREACIÓN:	El municipio de Betanzos fue fundado el 6 de Noviembre de 1.925.
POBLACIÓN:	El municipio de Betanzos cuenta con 32.736 habitantes (fuente INE).
SUPERFICIE:	El municipio de Betanzos tiene una superficie de 1934,90 Km2.
UBICACIÓN:	Betanzos, es la capital de la primera sección de la provincia Cornelio Saavedra del departamento de Potosí, limita al norte con los municipios de Yotala y Yamparáez, al este con Icla, (todos municipios del departamento de Chuquisaca), al sur con Puna y Chaqui, y al oeste con Potosí y Tacobamba (provincia Tomas Frías).
ACTIVIDAD ECONÓMICA:	La principal actividad económica de la población es la agricultura, producen, principalmente papa, haba, grano, cebada en menor grado, en las zonas bajas se dedican a la fruticultura, con cultivos de durazno, tuna, uva y pera.

OTROS SERVICIOS DE JUSTICIA

DENOMINACIÓN	NÚMERO DE SERVIDORES PÚBLICOS
R.E.J.A.P.	APOYO DE PLATAFORMA
Notarías	1
Fiscales	1

OFICINAS DE DERECHOS REALES

Nº	MUNICIPIO	TIPO DE OFICINA	ÍTEMS	EVENTUALES	TOTALES
1	BETANZOS	PROVINCIAL	0	1	1
	TOTAL BETANZOS		0	1	1

ASIENTO JUDICIAL DE COLQUECHACA

PROVINCIA	ASIENTO JUDICIAL	DENOMINACIÓN DE JUZGADOS Y/O TRIBUNALES	CANTIDAD DE JUZGADOS
CHAYANTA	COLQUECHACA	JUZGADO PÚBLICO MIXTO CIVIL Y COMERCIAL, DE PARTIDO DEL TRABAJO Y SEGURIDAD SOCIAL Y DE SENTENCIA PENAL 1°	1
		JUZGADO PÚBLICO MIXTO DE FAMILIA, DE LA NIÑEZ Y ADOLESCENCIA E INSTRUCCIÓN PENAL 1°	1



DATOS GENERALES

CREACIÓN:	El municipio de Colquechaca fue fundado el 30 de Noviembre de 1.882.
POBLACIÓN:	El municipio de Colquechaca cuenta con 36.106 habitantes (fuente INE).
SUPERFICIE:	El municipio de Colquechaca tiene una superficie de 1.846 Km ² .
UBICACIÓN:	Colquechaca, es la primera sección de la provincia Chayanta del departamento de Potosí, limita al noreste con el municipio de San Pedro (provincia Charcas), al este con Ocurí, al sur con Tinquipaya y Santuario de Quillacas (Oruro), al oeste con Santiago de Huari y Challapata (Oruro), y al noroeste con Pocoata.
ACTIVIDAD ECONÓMICA:	La diversidad climática y de suelos de los ayllus permite el cultivo de una variedad de especies y productos destinados principalmente al consumo doméstico, además de la comercialización. Los cultivos más importantes son la papa, maíz, haba, trigo, cebada, papaliza, oca y arveja, además de frutales como manzana, tuna y durazno.

OTROS SERVICIOS DE JUSTICIA

DENOMINACIÓN	NÚMERO DE SERVIDORES PÚBLICOS
R.E.J.A.P.	0
Notarías	1
Fiscales	1

ASIENTO JUDICIAL DE RAVELO

PROVINCIA	ASIENTO JUDICIAL	DENOMINACIÓN DE JUZGADOS Y/O TRIBUNALES	CANTIDAD DE JUZGADOS
CHAYANTA	RAVELO	JUZGADO PÚBLICO MIXTO CIVIL Y COMERCIAL, DE FAMILIA, DE LA NIÑEZ Y ADOLESCENCIA E INSTRUCCIÓN PENAL 1°	1



DATOS GENERALES

CREACIÓN:	El municipio de Ravelo fue fundado el 12 de Noviembre de 1.913.
POBLACIÓN:	El municipio de Ravelo cuenta con 18.362 habitantes (fuente INE).
SUPERFICIE:	El municipio de Ravelo tiene una superficie de 7.026 Km ² .
UBICACIÓN:	Ravelo (a. Moro Moro), es la segunda sección de la provincia Chayanta del departamento de Potosí, limita al norte con la provincia Charcas, al sur con la provincia Saavedra y al oeste con las provincias Colquechaca y Ocurí.
ACTIVIDAD ECONÓMICA:	La producción agrícola y pecuaria está destinada a su transformación, comercialización y consumo, estando sustentada su economía, en la comercialización de sus productos que se realiza en las ferias locales y en los mercados de Sucre y Potosí.

OTROS SERVICIOS DE JUSTICIA

DENOMINACIÓN	NÚMERO DE SERVIDORES PÚBLICOS
R.E.J.A.P.	0
Notarías	1
Fiscales	1

ASIENTO JUDICIAL DE OCURÍ

PROVINCIA	ASIENTO JUDICIAL	DENOMINACIÓN DE JUZGADOS Y/O TRIBUNALES	CANTIDAD DE JUZGADOS
CHAYANTA	OCURÍ	JUZGADO PÚBLICO MIXTO CIVIL Y COMERCIAL, DE FAMILIA, DE LA NIÑEZ Y ADOLESCENCIA E INSTRUCCIÓN PENAL 1°	1



DATOS GENERALES

CREACIÓN:	El municipio de Ocuri fue fundado el 2 de Septiembre de 1.976.
POBLACIÓN:	El municipio de Ocuri cuenta con 15.366 habitantes (fuente INE).
SUPERFICIE:	El municipio de Ocuri tiene una superficie de 800.04 Km ² .
UBICACIÓN:	Ocurí, es la cuarta sección de la provincia Chayanta del departamento de Potosí, limita al este con Ravelo, al sur con Sucre, Tacobamba y Tinquipaya, al oeste y al norte con Colquechaca.
ACTIVIDAD ECONÓMICA:	La actividad económica principal se basa en los cultivos más importantes, por el volumen de producción y el porcentaje que se comercializa, son en orden de importancia la papa, trigo, cebada, oca, haba, maíz, arveja, avena y papaliza.

OTROS SERVICIOS DE JUSTICIA

DENOMINACIÓN	NÚMERO DE SERVIDORES PÚBLICOS
R.E.J.A.P.	0
Notarías	0
Fiscales	1

ASIENTO JUDICIAL DE VILLAZÓN

PROVINCIA	ASIENTO JUDICIAL	DENOMINACIÓN DE JUZGADOS Y/O TRIBUNALES	CANTIDAD DE JUZGADOS
MODESTO OMISTE	VILLAZÓN	JUZGADO PÚBLICO DE FAMILIA E INSTRUCCIÓN PENAL 1°	1
		JUZGADO PÚBLICO CIVIL Y COMERCIAL	2
		JUZGADO PÚBLICO DE LA NIÑEZ Y ADOLESCENCIA E INSTRUCCIÓN PENAL 1°	1
		JUZGADO DE SENTENCIA PENAL, PÚBLICO DE FAMILIA Y JUEZ TÉCNICO	2
		JUZGADO DE SENTENCIA PENAL, PARTIDO DE TRABAJO Y SEGURIDAD SOCIAL, JUEZ TÉCNICO 1°	1
		TRIBUNAL DE SENTENCIA PENAL 1° (Nominal)	1
		TOTAL	8

Modesto Omiste



DATOS GENERALES

CREACIÓN:	El municipio de Villazón fue fundado el 20 de Mayo de 1.910.
POBLACIÓN:	El municipio de Villazón cuenta con 47.287 habitantes (fuente INE).
SUPERFICIE:	El municipio de Villazón tiene una superficie de 2.558 Km ² .
UBICACIÓN:	Villazón, es la primera sección de la provincia Modesto Omiste del departamento de Potosí, se encuentra en el extremo sur del departamento, en la frontera con la República Argentina. Limita al norte con el municipio de Tupiza, al este con Yunchará (Tarija), al sur y al oeste con la República Argentina.
ACTIVIDAD ECONÓMICA:	La agricultura tiene como principales productos a la papa, cereales y frutales como durazno, higo, uva. La actividad pecuaria se realiza con la cría de ganado ovino y caprino.

OTROS SERVICIOS DE JUSTICIA		OFICINA DE DERECHOS REALES					
DENOMINACIÓN	NÚMERO DE SERVIDORES PÚBLICOS	Nº	MUNICIPIO	TIPO DE OFICINA	ÍTEMS	EVENTUALES	TOTAL
R.E.J.A.P.	APOYO DE PLATAFORMA	1	VILLAZÓN	PROVINCIAL	1	4	5
Notarías	3		TOTAL		1	4	5
Fiscales	2						

ASIENTO JUDICIAL DE COTAGAITA

PROVINCIA	ASIENTO JUDICIAL	DENOMINACIÓN DE JUZGADOS Y/O TRIBUNALES	CANTIDAD DE JUZGADOS
NOR CHICHAS	COTAGAITA	JUZGADO PÚBLICO CIVIL Y COMERCIAL, DE PARTIDO DEL TRABAJO Y SEGURIDAD SOCIAL Y DE SENTENCIA PENAL 1°	1
		JUZGADO PÚBLICO MIXTO DE FAMILIA, DE LA NIÑEZ ADOLESCENCIA E INSTRUCCIÓN PENAL 1°	1



DATOS GENERALES

CREACIÓN:	El municipio de Cotagaita fue fundado el 25 de Marzo de 1.570.
POBLACIÓN:	El municipio de Cotagaita cuenta con 25.826 habitantes (fuente INE).
SUPERFICIE:	El municipio de Cotagaita tiene una superficie de 8.979 Km ² .
UBICACIÓN:	Santiago de Cotagaita, es la primera sección de la provincia Nor Chichas del departamento de Potosí, limita al norte con Caiza "D", al este con Vitichi, Camargo y Camataquí (estos dos en el departamento de Chuquisaca), al sur con Tupiza y Atocha y al oeste con Uyuni y Tomave.
ACTIVIDAD ECONÓMICA:	La economía del municipio está basada en la producción agrícola y ganadera, con cultivos andinos como la papa, trigo, cebada, maíz y haba.

OTROS SERVICIOS DE JUSTICIA

DENOMINACIÓN	NÚMERO DE SERVIDORES PÚBLICOS
R.E.J.A.P.	0
Notarías	1
Fiscales	1

OFICINAS DE DERECHOS REALES

N°	MUNICIPIO	TIPO DE OFICINA	ÍTEMS	EVENTUALES	TOTALES
1	COTAGAITA	PROVINCIAL	0	1	1
	TOTAL COTAGAITA		0	1	1

ASIENTO JUDICIAL DE VITICHI

PROVINCIA	ASIENTO JUDICIAL	DENOMINACIÓN DE JUZGADOS Y/O TRIBUNALES	CANTIDAD DE JUZGADOS
NOR CHICHAS	VITICHI	JUZGADO PÚBLICO MIXTO CIVIL Y COMERCIAL, DE FAMILIA, DE LA NIÑEZ Y ADOLESCENCIA E INSTRUCCIÓN PENAL 1°	1



DATOS GENERALES

CREACIÓN:	El municipio de Vitichi fue fundado el 30 de Noviembre de 1.982.
POBLACIÓN:	El municipio de Vitichi cuenta con 9.151 habitantes (fuente INE).
SUPERFICIE:	El municipio de Vitichi tiene una superficie de 8.974 Km2.
UBICACIÓN:	Vitichi, es la segunda sección de la provincia Nor Chichas del departamento de Potosí, está situada a 90 Kms. de la capital departamental, limita al norte con Caiza "D" y Puna, al este con San Lucas y Camargo (ambos de Chuquisaca) y al suroeste con Cotagaita.
ACTIVIDAD: ECONÓMICA:	Las actividades económicas más importantes son la agricultura, con la producción de maíz, papa, haba, cebada, etc., y la producción de frutas, como uva, durazno y frutilla.

OTROS SERVICIOS DE JUSTICIA

DENOMINACIÓN	NÚMERO DE SERVIDORES PÚBLICOS
R.E.J.A.P.	0
Notarías	0
Fiscales	0

ASIENTO JUDICIAL DE TUPIZA

PROVINCIA	ASIENTO JUDICIAL	DENOMINACIÓN DE JUZGADOS Y/O TRIBUNALES	CANTIDAD DE JUZGADOS
SUR CHICHAS	TUPIZA	JUZGADO PUBLICO DE LA NIÑEZ Y ADOLESCENCIA E INSTRUCCIÓN PENAL 1°	1
		JUZGADO PÚBLICO CIVIL Y COMERCIAL 1°, 2° y 3 °	3
		JUZGADO PÚBLICO DE FAMILIA 1°	1
		JUZGADO DE SENTENCIA PENAL, PÚBLICO DE FAMILIA Y JUEZ TÉCNICO 1° y 2°	2
		JUZGADO DE SENTENCIA PENAL, PARTIDO DE TRABAJO Y SEGURIDAD SOCIAL, JUEZ TÉCNICO 1°	1
		TRIBUNAL DE SENTENCIA PENAL 1° (Nominal)	1
		TOTAL	9

Sur Chichas



DATOS GENERALES

CREACIÓN:	El municipio de Tupiza fue fundado el 4 de Junio de 1.574.
POBLACIÓN:	El municipio de Tupiza cuenta con 51.903 habitantes (fuente INE).
SUPERFICIE:	El municipio de Tupiza tiene una superficie de 8.516 Km2.
UBICACIÓN:	Tupiza, es la primera sección municipal de la provincia Sur Chichas. Limita al norte con la provincia Nor Chichas, al oeste con la provincia Sur Lipes, al este con los departamentos de Tarija y Chuquisaca y al sur con la provincia Modesto Omiste y la República Argentina.
ACTIVIDAD ECONÓMICA:	La base de la economía del municipio constituye la producción agrícola, con cultivos de maíz, ajo, haba, cebada, trigo, hortalizas, frutales de vid, durazno, membrillo.

OTROS SERVICIOS DE JUSTICIA		OFICINA DE DERECHOS REALES					
DENOMINACIÓN	NÚMERO DE SERVIDORES PÚBLICOS	N°	MUNICIPIO	TIPO DE OFICINA	ÍTEM	EVENTUALES	TOTAL
R.E.J.A.P.	APOYO DE PLATAFORMA	1	TUPIZA	PROVINCIAL	4	1	5
Notarías	3		TOTAL		4	1	5
Fiscales	3						

ASIENTO JUDICIAL DE ATOCHA

PROVINCIA	ASIENTO JUDICIAL	DENOMINACIÓN DE JUZGADOS Y/O TRIBUNALES	CANTIDAD DE JUZGADOS
SUR CHICHAS	ATOCHA	JUZGADO PÚBLICO MIXTO CIVIL Y COMERCIAL, DE FAMILIA, DE LA NIÑEZ Y ADOLESCENCIA E INSTRUCCIÓN PENAL 1°	1
		JUZGADO PÚBLICO MIXTO CIVIL Y COMERCIAL, DE FAMILIA, DE LA NIÑEZ Y ADOLESCENCIA, DE PARTIDO DEL TRABAJO Y SEGURIDAD SOCIAL Y DE SENTENCIA PENAL 2°	1

Sur Chichas



DATOS GENERALES

CREACIÓN:	El municipio de Atocha fue fundado el 22 de Noviembre de 1.912.
POBLACIÓN:	El municipio de Atocha cuenta con 12.849 habitantes (fuente INE).
SUPERFICIE:	El municipio de Atocha tiene una superficie de 6.776 Km2.
UBICACIÓN:	Atocha, es la segunda sección de la provincia Sud Chichas, limita al noreste con el municipio de Cotagaita, al sureste con Tupiza, al oeste con San Pablo de Lípez y Colcha "K" y al norte con Uyuni.
ACTIVIDAD ECONÓMICA:	Las actividades económicas más importantes de la población son la ganadería, la agricultura y la comercialización de productos agropecuarios, destacándose los cultivos de maíz, papa, haba, hortalizas y frutales, en el sector de los valles; y cultivos de cebada, quinua y trigo, en la puna; en tanto que en el rubro pecuario es importante la cría de ganado camélido y ovino.

OTROS SERVICIOS DE JUSTICIA

DENOMINACIÓN	NÚMERO DE SERVIDORES PÚBLICOS
R.E.J.A.P.	0
Notarías	1
Fiscales	0

ASIENTO JUDICIAL DE COLCHA “K”

PROVINCIA	ASIENTO JUDICIAL	DENOMINACIÓN DE JUZGADOS Y/O TRIBUNALES	CANTIDAD DE JUZGADOS
NOR LIPEZ	COLCHA "K"	JUZGADO PÚBLICO MIXTO CIVIL Y COMERCIAL, DE FAMILIA, DE LA NIÑEZ Y ADOLESCENCIA E INSTRUCCIÓN PENAL 1°	1



DATOS GENERALES

CREACIÓN:	El municipio de Colcha “K” fue fundado el 6 de Febrero 1.985.
POBLACIÓN:	El municipio de Colcha “K” cuenta con 13.288 habitantes (fuente INE).
SUPERFICIE:	El municipio de Colcha “K” tiene una superficie de 16.517 Km ² .
UBICACIÓN:	Colcha “K” (c. Villa Martín), es la primera sección de la provincia Nor Lípez del departamento de Potosí, se encuentra al sud oeste del departamento. Limita al norte con el municipio de Tahua (Daniel Campos), al este con Uyuni y Atocha, al sur con San Agustín y San Pablo de Lípez, al oeste con San Pedro de Quemes y al suroeste con la República de Chile.
ACTIVIDAD ECONÓMICA:	El sector sureste del Municipio es de vocación pecuaria, con la cría de llamas y ovinos. El cultivo de mayor importancia es la quinua, seguido por la papa, hortalizas y algunas leguminosas.

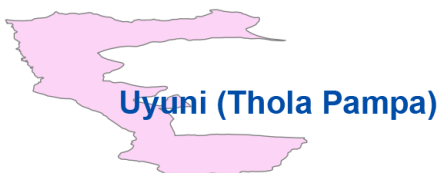
OTROS SERVICIOS DE JUSTICIA

DENOMINACIÓN	NÚMERO DE SERVIDORES PÚBLICOS
R.E.J.A.P.	0
Notarías	0
Fiscales	0

ASIENTO JUDICIAL DE UYUNI

PROVINCIA	ASIENTO JUDICIAL	DENOMINACIÓN DE JUZGADOS Y/O TRIBUNALES	CANTIDAD DE JUZGADOS
ANTONIO QUIJARRO	UYUNI	JUZGADO DE INSTRUCCIÓN PENAL 1°	1
		JUZGADO PÚBLICO CIVIL Y COMERCIAL 1° y 2°	2
		JUZGADO PÚBLICO DE FAMILIA 1°	1
		JUZGADO PÚBLICO DE FAMILIA Y JUEZ TÉCNICO 1° - UYUNI	1
		JUZGADO DE SENTENCIA PENAL, PÚBLICO DE LA NIÑEZ Y ADOLESCENCIA, JUEZ TÉCNICO 1° - UYUNI	1
		JUZGADO DE SENTENCIA PENAL, PARTIDO DE TRABAJO Y SEGURIDAD SOCIAL, JUEZ TÉCNICO 1° - UYUNI	1
		TRIBUNAL DE SENTENCIA PENAL 1° (Nominal)	1
		TOTAL	8

Antonio Quijarro



DATOS GENERALES

CREACIÓN:	El municipio de Uyuni fue fundado el 11 de Julio de 1.889.
POBLACIÓN:	El municipio de Uyuni cuenta con 37.700 habitantes (fuente INE).
SUPERFICIE:	El municipio de Uyuni tiene una superficie de 7.895 Km2.
UBICACIÓN:	Uyuni, es la primera sección de la provincia Quijarro del departamento de Potosí, limita al norte con Pampa Aullagas y el Santuario de Quillacas (Oruro), al este con Urmiri, Tomave y Cotagaita, al sur con Atocha, al oeste con Colcha "K", Tahua y Salinas de García Mendoza.
ACTIVIDAD ECONÓMICA:	Una actividad de importancia económica es el comercio local, asociada al transporte de productos de diversa índole provenientes del interior del país y de Chile.

OTROS SERVICIOS DE JUSTICIA		OFICINA DE DERECHOS REALES					
DENOMINACIÓN	NÚMERO DE SERVIDORES PÚBLICOS	N°	MUNICIPIO	TIPO DE OFICINA	ÍTEMS	EVENTUALES	TOTAL
R.E.J.A.P.	APOYO DE PLATAFORMA	1	UYUNI	PROVINCIAL	3	0	3
Notarías	2		TOTAL		3	0	3
Fiscales	3						

ASIENTO JUDICIAL DE PORCO

PROVINCIA	ASIENTO JUDICIAL	DENOMINACIÓN DE JUZGADOS Y/O TRIBUNALES	CANTIDAD DE JUZGADOS
QUIJARRO	PORCO	JUZGADO PÚBLICO MIXTO CIVIL Y COMERCIAL, DE FAMILIA, DE LA NIÑEZ Y ADOLESCENCIA, PARTIDO DE TRABAJO Y SEGURIDAD SOCIAL E INSTRUCCIÓN PENAL 1°	1



DATOS GENERALES

CREACIÓN:	El municipio de Porco fue fundado el 21 de Abril de 1.985.
POBLACIÓN:	El municipio de Caiza "D" cuenta con 13.337 habitantes (fuente INE).
SUPERFICIE:	El municipio de Porco tiene una superficie de 1.054,53 Km2.
UBICACIÓN:	Porco, Limita al norte con los municipios de Potosí, Urmiri y Yocalla de la provincia de Tomás Frías, al este con el municipio de Caiza D en la provincia de José María Linares, y al sur y al oeste con el municipio de Tomave.
ACTIVIDAD ECONÓMICA:	La población, en general vive de la agricultura, con cultivos de papa, maíz, haba, cebada, trigo, tarwi; y de la cría de bovinos, ovinos, caprinos, equinos y aves de corral.

OTROS SERVICIOS DE JUSTICIA

DENOMINACIÓN	NÚMERO DE SERVIDORES PÚBLICOS
R.E.J.A.P.	0
Notarías	0
Fiscales	0

ASIENTO JUDICIAL DE CAIZA “D”

PROVINCIA	ASIENTO JUDICIAL	DENOMINACIÓN DE JUZGADOS Y/O TRIBUNALES	CANTIDAD DE JUZGADOS
JOSÉ MARÍA LINARES	CAIZA “D”	JUZGADO PÚBLICO MIXTO CIVIL Y COMERCIAL, DE FAMILIA, DE LA NIÑEZ Y ADOLESCENCIA E INSTRUCCIÓN PENAL 1°	1

José María Linares



DATOS GENERALES

CREACIÓN:	El municipio de Caiza “D” fue fundado el 21 de Abril de 1.985.
POBLACIÓN:	El municipio de Caiza “D” cuenta con 10.570 habitantes (fuente INE).
SUPERFICIE:	El municipio de Caiza “D” tiene una superficie de 1.408 Km2.
UBICACIÓN:	Caiza “D”, es la segunda sección municipal de la provincia José María Linares del departamento de Potosí. Limita al norte con la ciudad de Potosí, al este con Puna, al sur con Vitichi y Cotagaita, y al oeste con Tomave y Porco.
ACTIVIDAD ECONÓMICA:	La población, en general vive de la agricultura, con cultivos de papa, maíz, haba, cebada, trigo, tarwi; y de la cría de bovinos, ovinos, caprinos, equinos y aves de corral.

OTROS SERVICIOS DE JUSTICIA

DENOMINACIÓN	NÚMERO DE SERVIDORES PÚBLICOS
R.E.J.A.P.	0
Notarías	0
Fiscales	0

ASIENTO JUDICIAL DE PUNA

PROVINCIA	ASIENTO JUDICIAL	DENOMINACIÓN DE JUZGADOS Y/O TRIBUNALES	CANTIDAD DE JUZGADOS
JOSÉ MARÍA LINARES	PUNA	JUZGADO PÚBLICO MIXTO CIVIL Y COMERCIAL, DE FAMILIA, DE LA NIÑEZ Y DE SENTENCIA PENAL 1°	1
		JUZGADO DE INSTRUCCIÓN PENAL 1°	1



DATOS GENERALES

CREACIÓN:	El municipio de Puna fue fundado el 13 de Diciembre de 1.910.
POBLACIÓN:	El municipio de Puna cuenta con 19.930 habitantes (fuente INE).
SUPERFICIE:	El municipio de Puna tiene una superficie de 1553,47 Km2.
UBICACIÓN:	Puna (c. Villa Talavera), es la primera sección de la provincia José María Linares del departamento de Potosí, limita al norte con los municipios de Betanzos y Chaqui, al este con Icla y Tarvita (Chuquisaca), al sur con San Lucas (Chuquisaca) y al oeste con Vitichi, Caiza "D" y Potosí.
ACTIVIDAD ECONÓMICA:	La actividad económica más importante en el municipio es la agropecuaria, con cultivos como la papa, haba, oca, liza, trigo, cebada, maíz, hortalizas y frutales, además de la explotación de madera de eucalipto.

OTROS SERVICIOS DE JUSTICIA

DENOMINACIÓN	NÚMERO DE SERVIDORES PÚBLICOS
R.E.J.A.P.	0
Notarías	1
Fiscales	1

ASIENTO JUDICIAL DE SACACA

PROVINCIA	ASIENTO JUDICIAL	DENOMINACIÓN DE JUZGADOS Y/O TRIBUNALES	CANTIDAD DE JUZGADOS
ALONZO DE IBAÑEZ	SACACA	JUZGADO PÚBLICO MIXTO CIVIL Y COMERCIAL, DE FAMILIA, DE LA NIÑEZ Y ADOLESCENCIA E INSTRUCCIÓN PENAL 1°	1

Alonso de Ibáñez



DATOS GENERALES

CREACIÓN:	El municipio de Sacaca fue fundado el 21 de Junio de 1.761.
POBLACIÓN:	El municipio de Sacaca cuenta con 20.175 habitantes (fuente INE).
SUPERFICIE:	El municipio de Sacaca tiene una superficie de 10.634 Km ² .
UBICACIÓN:	Sacaca (c. Villa de Sacaca), es la primera sección de la provincia Ibáñez del departamento de Potosí, limita al norte con los municipios de Bolívar y Arque (Cochabamba), al este con Arampampa y San Pedro, al suroeste con Chayanta y al oeste con Caripuyo.
ACTIVIDAD ECONÓMICA:	La principal actividad económica a la cual se dedican los pobladores de Sacaca es la agricultura, con bajos rendimientos por los riesgos climáticos. Son la base del sustento familiar los cultivos de papa, trigo y centeno, además de la cebada, avena, haba y arveja.

OTROS SERVICIOS DE JUSTICIA

DENOMINACIÓN	NÚMERO DE SERVIDORES PÚBLICOS
R.E.J.A.P.	0
Notarías	1
Fiscales	1

ASIENTO JUDICIAL DE TOROTORO

PROVINCIA	ASIENTO JUDICIAL	DENOMINACIÓN DE JUZGADOS Y/O TRIBUNALES	CANTIDAD DE JUZGADOS
CHARCAS	TOROTORO	JUZGADO PÚBLICO MIXTO CIVIL Y COMERCIAL, DE FAMILIA, DE LA NIÑEZ Y ADOLESCENCIA E INSTRUCCIÓN PENAL 1°	1



DATOS GENERALES

CREACIÓN:	El municipio de Torotoro fue fundado el 21 de Noviembre de 1.883.
POBLACIÓN:	El municipio de Torotoro cuenta con 12.484 habitantes (fuente INE).
SUPERFICIE:	El municipio de Torotoro tiene una superficie de 165 Km2.
UBICACIÓN:	Torotoro, es la segunda sección de la provincia Charcas del departamento de Potosí, localizada en las estribaciones de la Cordillera Oriental, limita al norte con los municipios de Anzaldo, al este con Vila Vila y Mizque (todos ellos de Cochabamba), al sur con Poroma (Chuquisaca) y al oeste con San Pedro y Acasio.
ACTIVIDAD ECONÓMICA:	La población se dedica principalmente a la agricultura, siendo la papa el cultivo de mayor importancia, seguido del limón, maíz, trigo, oca, arveja, haba, tarwi, cebada, quinua y maní.

OTROS SERVICIOS DE JUSTICIA

DENOMINACIÓN	NÚMERO DE SERVIDORES PÚBLICOS
R.E.J.A.P.	0
Notarías	0
Fiscales	0

ASIENTO JUDICIAL DE SAN PEDRO DE BUENA VISTA

PROVINCIA	ASIENTO JUDICIAL	DENOMINACIÓN DE JUZGADOS Y/O TRIBUNALES	CANTIDAD DE JUZGADOS
CHARCAS	SAN PEDRO DE BUENA VISTA	JUZGADO PÚBLICO MIXTO CIVIL Y COMERCIAL, DE FAMILIA, DE LA NIÑEZ Y ADOLESCENCIA E INSTRUCCIÓN PENAL 1°	1
		JUZGADO PÚBLICO MIXTO CIVIL Y COMERCIAL, DE FAMILIA, DE LA NIÑEZ Y ADOLESCENCIA, DE PARTIDO DEL TRABAJO Y SEGURIDAD SOCIAL Y DE SENTENCIA PENAL 2°	1

Charcas



DATOS GENERALES

CREACIÓN:	El municipio de San Pedro de Buena Vista fue fundado el 11 de Agosto de 1.936.
POBLACIÓN:	El municipio de San Pedro de Buena Vista cuenta con 30.981 habitantes (fuente INE).
SUPERFICIE:	El municipio de San Pedro de Buena Vista tiene una superficie de 3.470 Km ² .
UBICACIÓN:	San Pedro de Buena Vista, es la primera sección de la provincia Charcas del departamento de Potosí, limita al norte con Acasio, al este con Torotoro y Poroma (Chuquisaca), al sur con Colquechaca y Pocoata y al oeste con Chayanta y Sacaca.
ACTIVIDAD ECONÓMICA:	La población se dedica principalmente al cultivo de papa, maíz, trigo, cebada, avena, y en segundo orden hortalizas y frutales, Respecto a la actividad pecuaria, se cría ganado ovino y caprino, principalmente, además de camélidos, ganado vacuno, caprino y aves de corral.

OTROS SERVICIOS DE JUSTICIA

DENOMINACIÓN	NÚMERO DE SERVIDORES PÚBLICOS
R.E.J.A.P.	0
Notarías	0
Fiscales	1

OFICINAS DE DERECHOS REALES

Nº	MUNICIPIO	TIPO DE OFICINA	ÍTEMS	EVENTUALES	TOTALES
1	SAN PEDRO DE BUENA VISTA	PROVINCIAL	0	1	1
	TOTAL S. PEDRO DE BUENA VISTA		0	1	1

ASIENTO JUDICIAL DE ARAMPAMPA

PROVINCIA	ASIENTO JUDICIAL	DENOMINACIÓN DE JUZGADOS Y/O TRIBUNALES	CANTIDAD DE JUZGADOS
BERNARDO BILBAO	ARAMPAMPA	JUZGADO PÚBLICO MIXTO CIVIL Y COMERCIAL, DE FAMILIA, DE LA NIÑEZ Y ADOLESCENCIA E INSTRUCCIÓN PENAL 1°	1



DATOS GENERALES

CREACIÓN:	El municipio de Arampampa fue fundado el 10 de Noviembre de 1.938.
POBLACIÓN:	El municipio de Arampampa cuenta con 4.746 habitantes (fuente INE).
SUPERFICIE:	El municipio de Arampampa tiene una superficie de 347,50 Km ² .
UBICACIÓN:	Arampampa, es la primera sección de la provincia Benardino Bilbao del departamento de Potosí, ubicado al extremo norte del departamento, limita al norte con las provincias Arque, Esteban Arce y Capinota (Cochabamba), al sur con la sección municipal de Acasio y Charcas y al oeste con la provincia Alonso de Ibáñez.
ACTIVIDAD ECONÓMICA:	Las principales actividades económicas son la producción agrícola y pecuaria y en pequeña escala la fruticultura, en los valles interandinos, con cultivos de durazno y membrillo, Asimismo, se dedican al comercio y la compra-venta de ganado ovino, bovino, caprino y porcino.

OTROS SERVICIOS DE JUSTICIA

DENOMINACIÓN	NÚMERO DE SERVIDORES PÚBLICOS
R.E.J.A.P.	0
Notarías	1
Fiscales	0

ASIENTO JUDICIAL DE ACASIO

PROVINCIA	ASIENTO JUDICIAL	DENOMINACIÓN DE JUZGADOS Y/O TRIBUNALES	CANTIDAD DE JUZGADOS
BERNARDO BILBAO	ACASIO	JUZGADO PÚBLICO MIXTO CIVIL Y COMERCIAL, DE FAMILIA, DE LA NIÑEZ Y ADOLESCENCIA E INSTRUCCIÓN PENAL 1°	1



DATOS GENERALES

CREACIÓN:	El municipio de Acasio fue fundado el 21 de Noviembre de 1.833.
POBLACIÓN:	El municipio de Acasio cuenta con 5.618 habitantes (fuente INE).
SUPERFICIE:	El municipio de Acasio tiene una superficie de 2.254 Km2.
UBICACIÓN:	Acasio, es la segunda sección de la provincia Bilbao del departamento de Potosí, fisiográficamente está formada por un complejo de montañas, colinas y valles estrechos de diferentes altitudes.
ACTIVIDAD ECONÓMICA:	La principal actividad económica de la población es la agrícola, basada en el cultivo de papa, trigo y maíz.

OTROS SERVICIOS DE JUSTICIA

DENOMINACIÓN	NÚMERO DE SERVIDORES PÚBLICOS
R.E.J.A.P.	0
Notarías	1
Fiscales	0

COBERTURA TERRITORIAL MUNICIPAL DE JUZGADOS ORDINARIOS DEPARTAMENTO DE POTOSÍ

N°	PROVINCIA	ASIENTO JUDICIAL	COMPETENCIA TERRITORIAL MUNICIPAL	TIPO DE ACCESO	TIPO DE CARRETERA	DISTANCIA EN KM	TIPO DE TRANSPORTE PÚBLICO	FRECUENCIA TRANSPORTE PÚBLICO (En Horas, Días o Semanas)	TIEMPO DE VIAJE (en Minutos)
1	TOMAS FRIAS		POTOSÍ						
2	TOMAS FRIAS	POTOSÍ	YOCALLA	TERRESTRE	ALFALTO	28	MINIBUS	CADA 2 HORAS	30
3	TOMAS FRIAS		BELEN DE URMIRI	TERRESTRE	ASFALTO Y RIPIADO	50	MINIBUS	1 POR DIA	90
4	TOMAS FRIAS	TINQUIPAYA	TINQUIPAYA	TERRESTRE					
5	RAFAEL BUSTILLO		UNCÍA	TERRESTRE					
6	RAFAEL BUSTILLO	UNCÍA	CHAYANTA	TERRESTRE	ASFALTO	18,3	MINIBUS	CADA 2 HORAS	25
7	RAFAEL BUSTILLO		CHUQUIHUTA	TERRESTRE	ASFALTO	29,1	MINIBUS	CADA HORA	29
8	RAFAEL BUSTILLO	LLALLAGUA	LLALLAGUA						
9	CORNELIO SAAVEDRA		BETANZOS						
10	CORNELIO SAAVEDRA	BETANZOS	TACOBAMBA	TERRESTRE	ASFALTO Y RIPIADO	38,7	MINIBUS	1 POR DIA	50
11	JOSÉ M. LINARES		CKOCHAS	TERRESTRE	ASFALTO Y RIPIADO	44,2	BUS	2 POR DIA	52
12	CHAYANTA		COLQUECHACA						
13	CHAYANTA	COLQUECHACA	SAN PEDRO DE MACHA	TERRESTRE	ASFALTO	19	MINIBUS	CADA 2 HORAS	20
14	CHAYANTA	RAVELO	RAVELO						
15	CHAYANTA		OCURI						
16	CHAYANTA	OCURI	POCOATA	TERRESTRE	ASFALTO	62	MINIBUS	CADA HORA	62
17	MODESTO OMISTE	VILLAZÓN	VILLAZÓN						
18	NOR CHICHAS	COTAGAITA	COTAGAITA						
19	NOR CHICHAS	VITICHI	VITICHI						
20	SUR CHUICHAS	TUPIZA	TUPIZA						
21	SUR CHUICHAS	ATOCHA	ATOCHA						
22	NOR LIPEZ		COLCHA "K"						
23	NOR LIPEZ	COLCHA "K"	SAN PEDRO DE QUEMES	TERRESTRE	ASFALTO Y RIPIADO	80,4	BUS	1 POR DIA	99
24	ANTONIO QUIJARRO		UYUNI						
25	ANTONIO QUIJARRO		TOMAVE	TERRESTRE	ASFALTO Y RIPIADO	65,3	BUS	1 POR DIA	50
26	SUR LIPEZ		SAN PABLO DE LIPEZ	TERRESTRE	RIPIADO	138	BUS	1 POR DIA	300
27	SUR LIPEZ		MOJINETE	TERRESTRE	RIPIADO	145	BUS	1 POR DIA	330
28	SUR LIPEZ		SAN ANTONIO DE ESMORUCO	TERRESTRE	RIPIADO	178	BUS	1 POR DIA	420
29	DANIEL CAMPOS		LLICA	TERRESTRE	RIPIADO	176	BUS	2 POR DIA	218
30	DANIEL CAMPOS		TAHUA	TERRESTRE	RIPIADO	120	BUS	1 POR DIA	145
31	ENRIQUE BALDIVIESO		SAN AGUSTÍN	TERRESTRE	RIPIADO	118	BUS	1 POR DIA	180
32	ANTONIO QUIJARRO	PORCO	PORCO						
33	JOSÉ M. LINARES	CAIZA "D"	CAIZA "D"						
34	JOSÉ M. LINARES		PUNA						
35	CORNELIO SAAVEDRA	PUNA	CHAQUI	TERRESTRE	ASFALTO	29	TODOS	CADA HORA	30
36	ALONSO DE IBAÑEZ		SACACA						
37	ALONSO DE IBAÑEZ	SACACA	CARIPUYO	TERRESTRE	RIPIADO	49	MINIBUS	1 POR DIA	62
38	CHARCAS	TORO TORO	TORO TORO						
39	CHARCAS	SAN PEDRO DE BUENAVISTA	SAN PEDRO DE BUENAVISTA						
40	BERNARDINO B. R.	ARAMPAMPA	ARAMPAMPA						
41	BERNARDINO B. R.	ACASIO	ACASIO						

Nota: Las filas de color rojo, son municipios que no cuenta con juzgados

El distrito judicial de Potosí tiene 41 municipios, de los cuales 19 no tienen presencia de juzgados, por lo tanto, estos que no cuentan con juzgados, serán cubiertos por los asientos judiciales más próximos, tomando en cuenta vías de acceso, tipo de carretera, distancia, tipo de transporte y frecuencia de transporte.

COBERTURA TERRITORIAL DE TRIBUNALES DE SENTENCIA DEPARTAMENTO DE POTOSÍ

N°	PROVINCIA	ASIENTO JUDICIAL	COMPETENCIA TERRITORIAL MUNICIPAL	TIPO DE ACCESO	TIPO DE CARRETERA	DISTANCIA EN KM	TIPO DE TRANSPORTE PÚBLICO	FRECUENCIA TRANSPORTE PÚBLICO (En Horas, Días o Semanas)	TIEMPO DE VIAJE (en Minutos)
1	TOMAS FRIAS	POTOSÍ (Tribunal de Sentencia)	POTOSÍ						
2	TOMAS FRIAS		YOCALLA	TERRESTRE	ASFALTO	28	MINIBUS	CADA 2 HORAS	30
3	TOMAS FRIAS		BELEN DE URMIRI	TERRESTRE	ASFALTO Y RIPIADO	50	MINIBUS	1 POR DIA	90
4	TOMAS FRIAS		TINGUIPAYA	TERRESTRE	ASFALTO	84	MINIBUS	CADA HORA	137
5	CORNELIO SAAVEDRA		BETANZOS	TERRESTRE	ASFALTO	44	MINIBUS	CADA HORA	50
6	CORNELIO SAAVEDRA		TACOBAMBA	TERRESTRE	ASFALTO Y RIPIADO	47	BUS	1 POR DIA	90
7	CORNELIO SAAVEDRA		CHAQUI	TERRESTRE	ASFALTO	35	TODOS	CADA HORA	50
8	ANTONIO QUIJARRO		PORCO	TERRESTRE	ASFALTO	53	MINIBUS	CADA HORA	66
9	JOSÉ M. LINARES		CKOCHAS	TERRESTRE	ASFALTO Y RIPIADO	85	BUS	2 POR DIA	130
10	JOSÉ M. LINARES		CAIZA "D"	TERRESTRE	ASFALTO	63	MINIBUS	CADA 2 HORAS	82
11	JOSÉ M. LINARES		PUNA	TERRESTRE	ASFALTO	67	MINIBUS	2 POR DIA	88
12	COTAGAITA		VITICHI	TERRESTRE	ASFALTO	92	MINIBUS	2 POR DIA	90
13	RAFAEL BUSTILLOS	UNCÍA (Tribunal de Sentencia)	UNCÍA						
14	RAFAEL BUSTILLOS		CHAYANTA	TERRESTRE	ASFALTO	18	MINIBUS	CADA 2 HORAS	25
15	RAFAEL BUSTILLOS		CHUQUIHUTA	TERRESTRE	ASFALTO	29	MINIBUS	CADA HORA	29
16	CHAYANTA		COLQUECHACA	TERRESTRE	ASFALTO	125	MINIBUS	2 POR DIA	155
17	CHAYANTA		POCOATA	TERRESTRE	ASFALTO	86	MINIBUS	CADA HORA	110
18	CHAYANTA		SAN PEDRO DE MACHA	TERRESTRE	ASFALTO	106	MINIBUS	CADA HORA	120
19	CHAYANTA		RAVELO	TERRESTRE	ASFALTO	197	MINIBUS	2 POR DIA	240
20	CHAYANTA		OCURI	TERRESTRE	ASFALTO	146	MINIBUS	2 POR DIA	180
21	RAFAEL BUSTILLOS	LLALLAGUA (Tribunal de Sentencia)	LLALLAGUA						
22	ALONSO DE IBAÑEZ		SACACA	TERRESTRE	RIPIADO	99	MINIBUS	2 POR DIA	150
23	ALONSO DE IBAÑEZ		CARIPUYO	TERRESTRE	RIPIADO	52	MINIBUS	1 POR DIA	90
24	CHARCAS		TORO TORO	TERRESTRE	RIPIADO	240	MINIBUS	1 POR DIA	360
25	CHARCAS		SAN PEDRO DE BUENAVISTA	TERRESTRE	RIPIADO	181	MINIBUS	1 POR DIA	300
26	BERNARDINO B. RIOJA		ARAMPAMPA	TERRESTRE	RIPIADO	80	MINIBUS	1 POR DIA	120
27	BERNARDINO B. RIOJA	ACASIO	TERRESTRE	RIPIADO	173	MINIBUS	1 POR DIA	300	
28	MODESTO OMISTE	VILLAZÓN (Tribunal de Sentencia)	VILLAZÓN						
29	SUR CHICHAS	TUPIZA (Tribunal de Sentencia)	TUPIZA						
30	COTAGAITA		COTAGAITA	TERRESTRE	ASFALTO	82	TODOS	CADA HORA	72
31	ANTONIO QUIJARRO	UYUNI (Tribunal de Sentencia)	UYUNI						
32	ANTONIO QUIJARRO		TOMAVE	TERRESTRE	ASFALTO Y RIPIADO	65	BUS	1 POR DIA	50
34	SUR CHICHAS		ATOCHA	TERRESTRE	ASFALTO Y RIPIADO	91	MINIBUS	CADA 2 HORAS	100
	NOR LIPEZ		COLCHA "K"	TERRESTRE	ASFALTO	141	BUS	2 POR DIA	210
35	NOR LIPEZ		SAN PEDRO DE QUEMES	TERRESTRE	ASFALTO Y RIPIADO	80	BUS	1 POR DIA	99
36	SUR LIPEZ		SAN PABLO DE LIPEZ	TERRESTRE	RIPIADO	138	BUS	1 POR DIA	300
37	SUR LIPEZ		MOJINETE	TERRESTRE	RIPIADO	145	BUS	1 POR DIA	330
38	SUR LIPEZ		SAN A. DE ESMORUCO	TERRESTRE	RIPIADO	178	BUS	1 POR DIA	420
39	DANIEL CAMPOS		LLICA	TERRESTRE	RIPIADO	176	BUS	2 POR DIA	218
40	DANIEL CAMPOS		TAHUA	TERRESTRE	RIPIADO	120	BUS	1 POR DIA	145
41	E. BALDIVIESO		SAN AGUSTÍN	TERRESTRE	RIPIADO	118	BUS	1 POR DIA	180

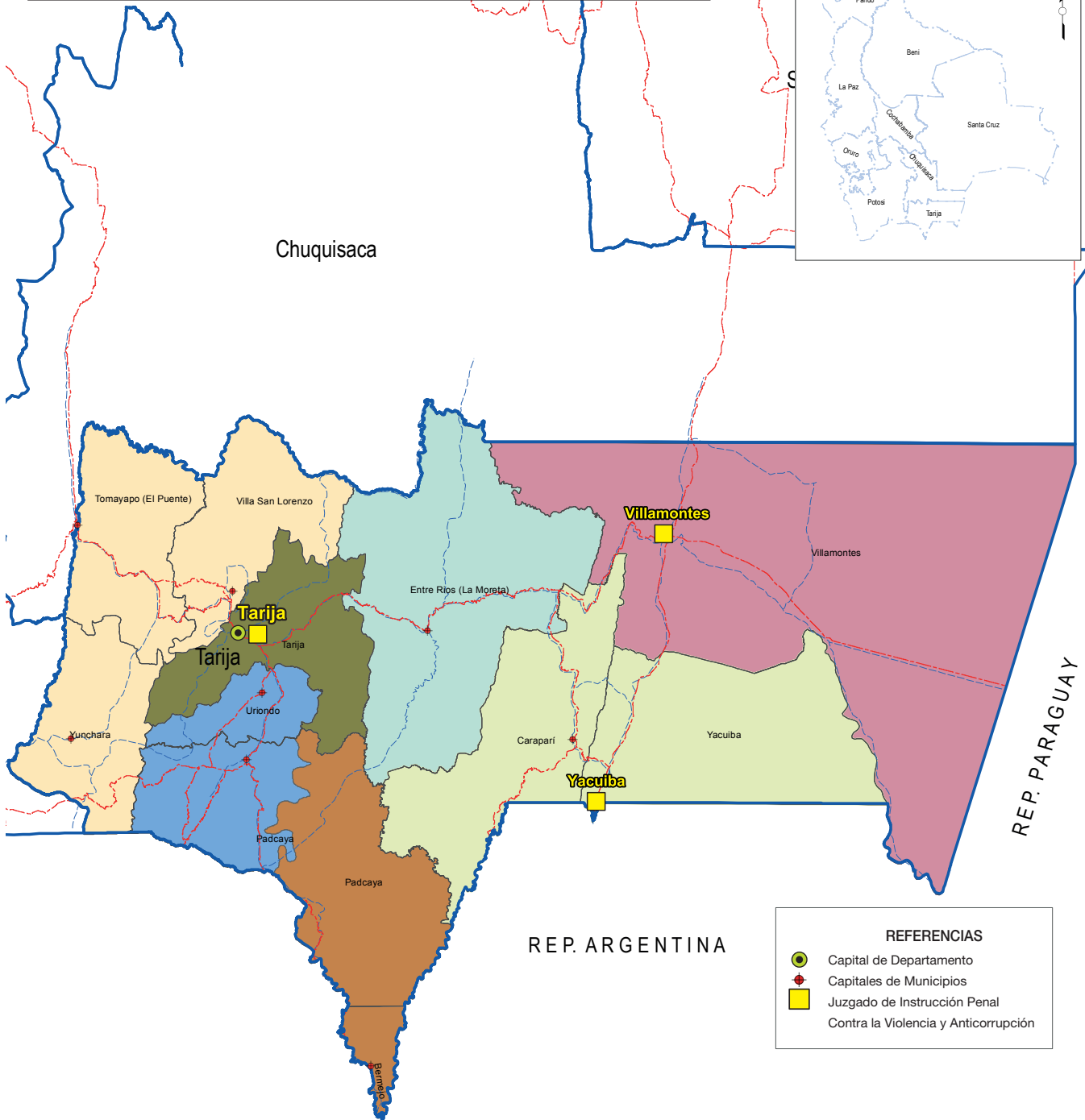
Nota: Las filas de color rojo, son municipios que no cuenta con juzgados

El distrito judicial de Potosí tiene 6 asientos judiciales con tribunales de sentencia, por lo tanto, los municipios que no tienen tribunales de sentencia, serán atendidos por esos 6 asientos judiciales, tomando en cuenta vías de acceso, tipo de carretera, distancia, tipo de transporte y frecuencia de transporte.



TRIBUNAL DEPARTAMENTAL DE JUSTICIA DE TARIJA





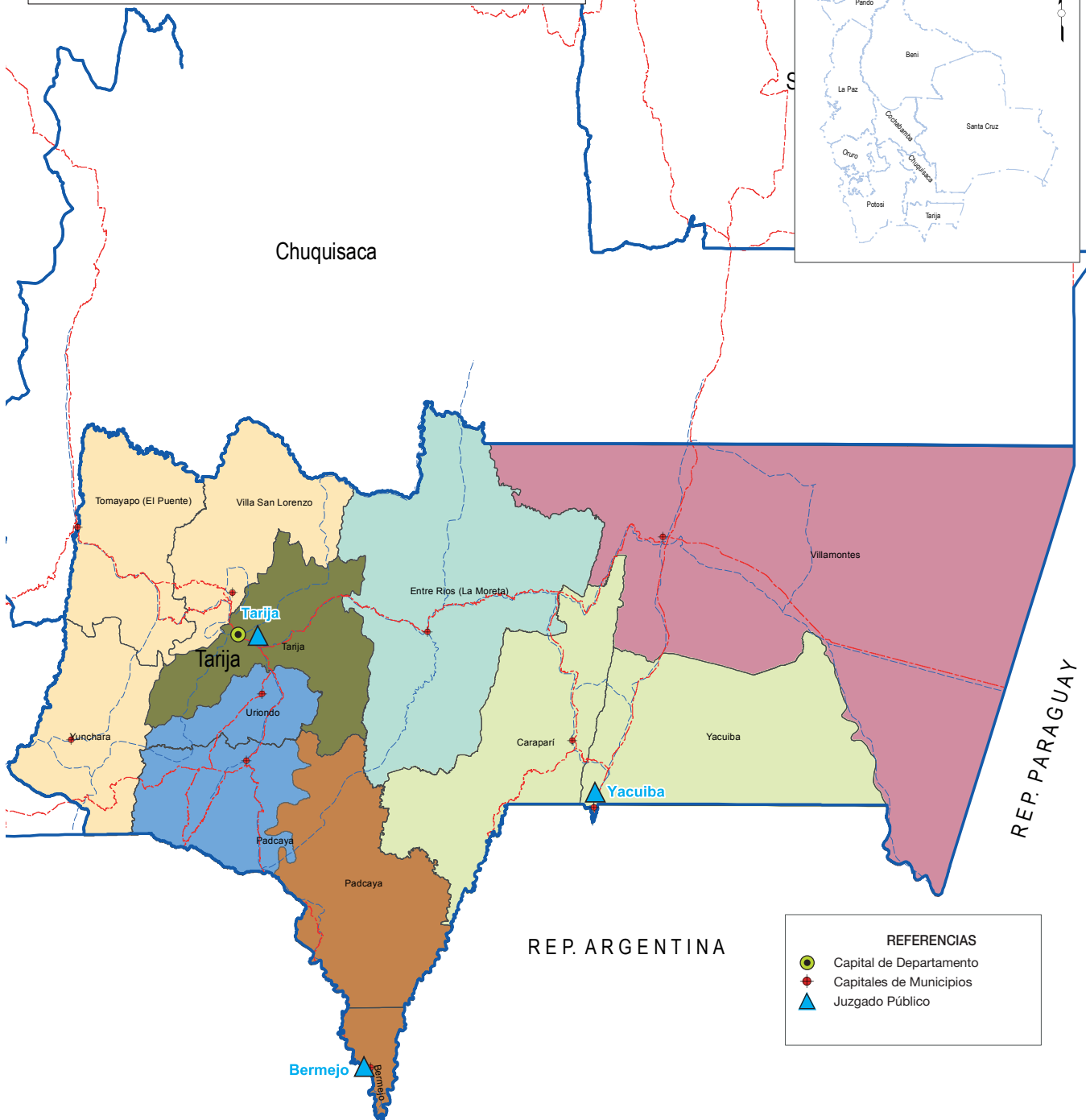
REFERENCIAS

- Capital de Departamento
- Capitales de Municipios
- Juzgado de Instrucción Penal
Contra la Violencia y Anticorrupción



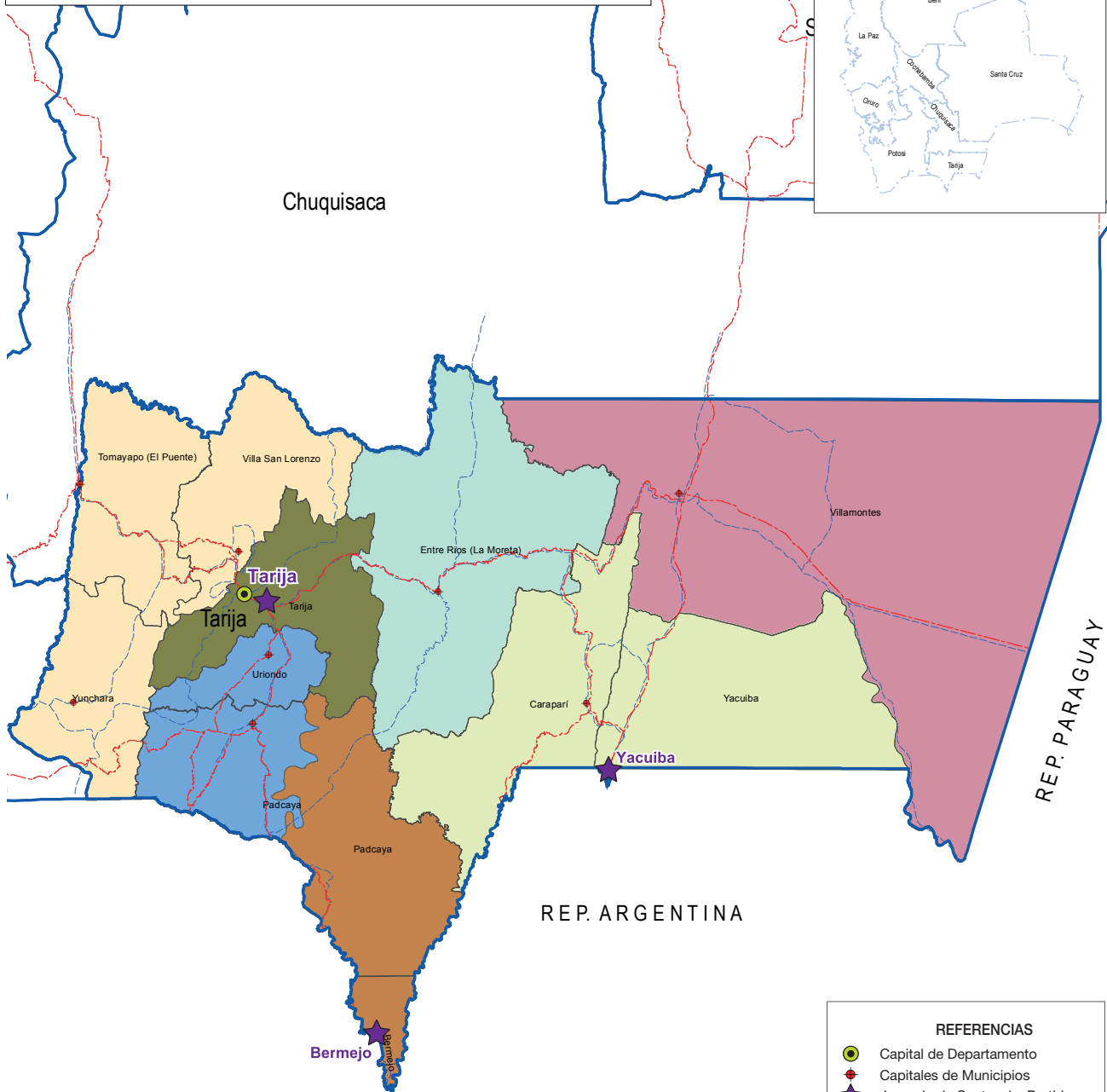
ASIENTOS JUDICIALES
EN EL DEPARTAMENTO DE TARIJA
JUZGADO PÚBLICO

UBICACION DEL DEPARTAMENTO DE TARIJA
EN EL ESTADO PLURINACIONAL DE BOLIVIA



REFERENCIAS

- Capital de Departamento
- Capitales de Municipios
- Juzgado Público



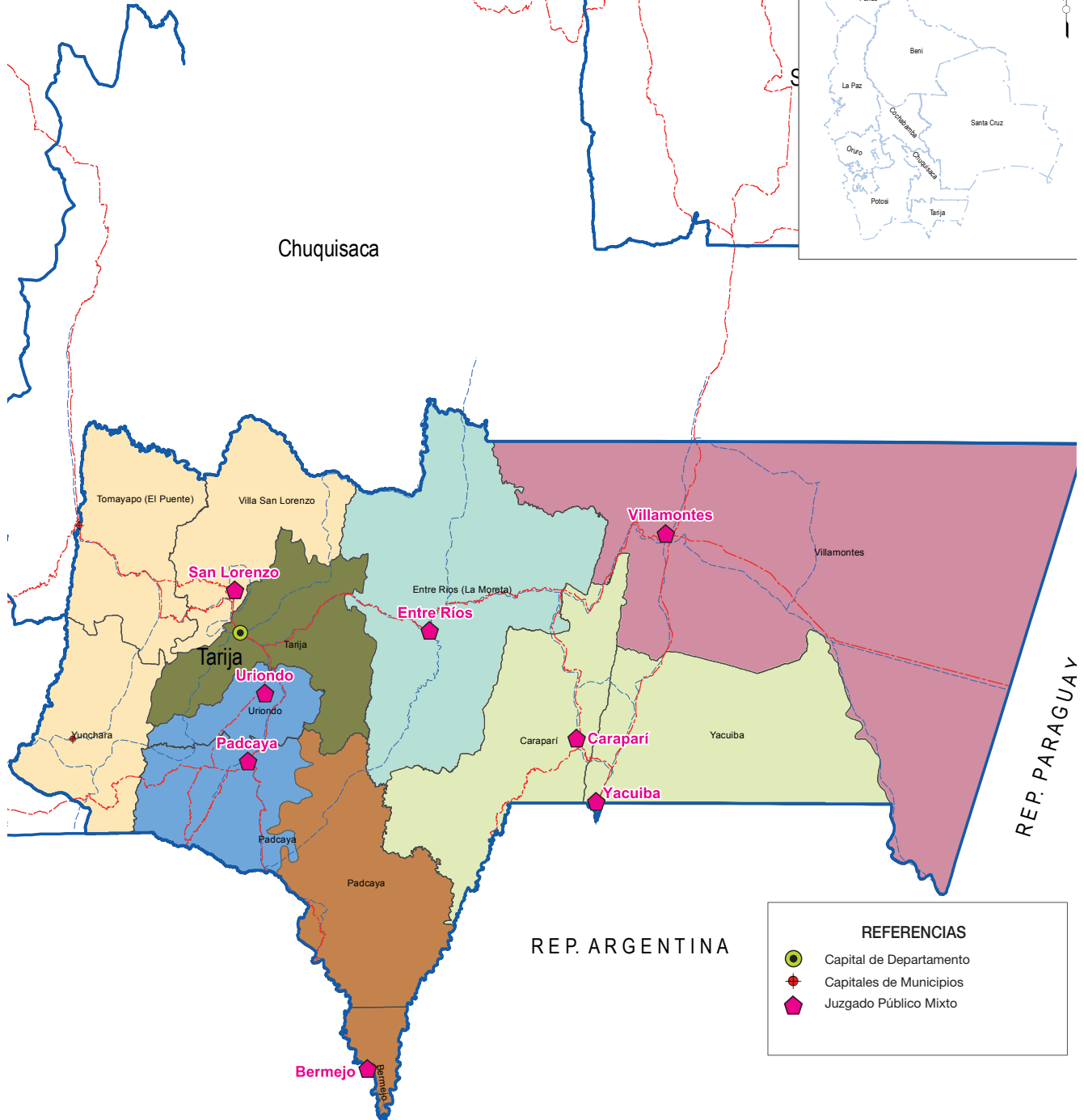
REFERENCIAS

- Capital de Departamento
- Capitales de Municipios
- Juzgado de Sentencia, Partido



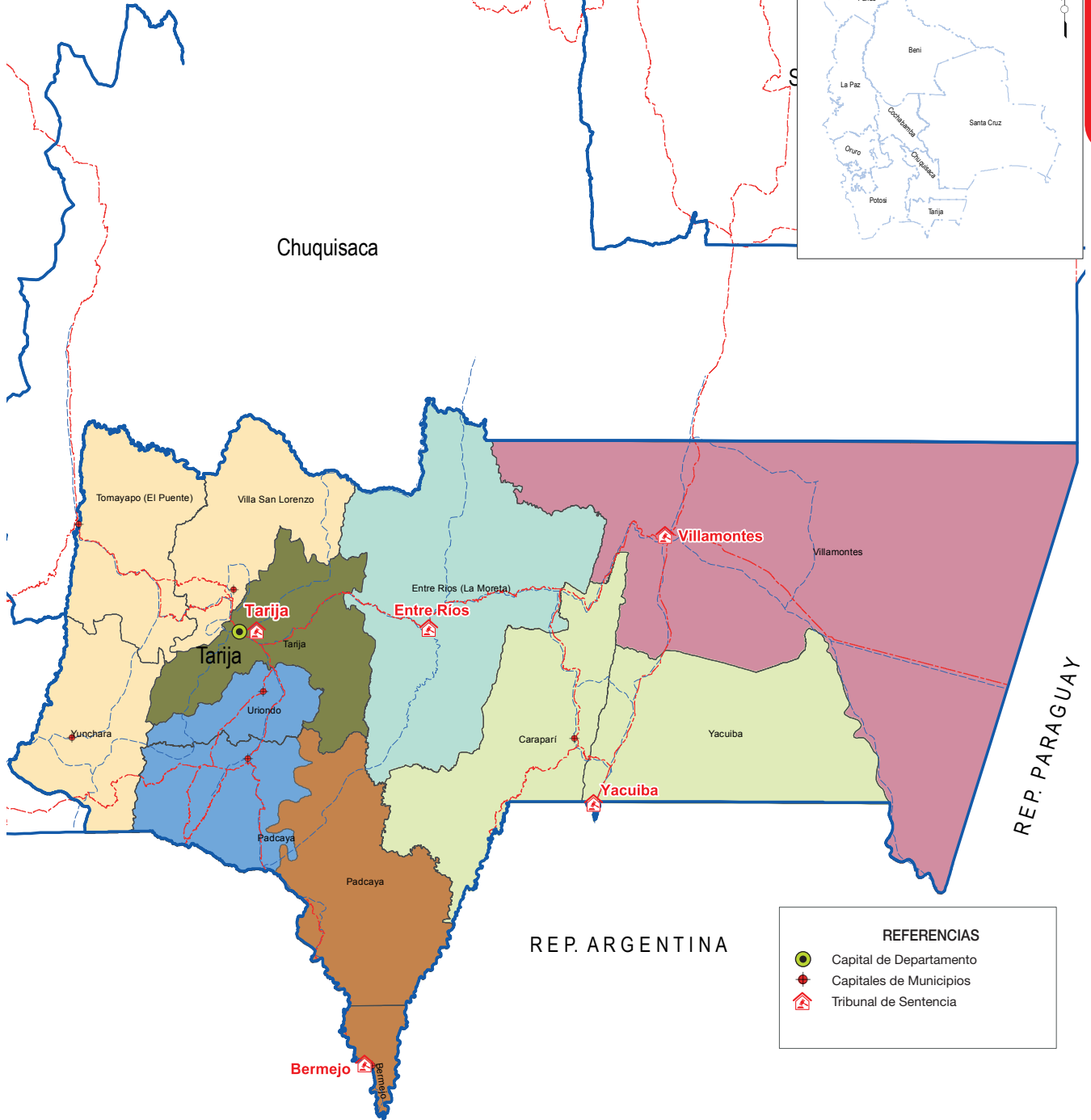
ASIENTOS JUDICIALES
EN EL DEPARTAMENTO DE TARIJA
JUZGADO PÚBLICO MIXTO

UBICACION DEL DEPARTAMENTO DE TARIJA
EN EL ESTADO PLURINACIONAL DE BOLIVIA



REFERENCIAS

- Capital de Departamento
- Capitales de Municipios
- Juzgado Público Mixto



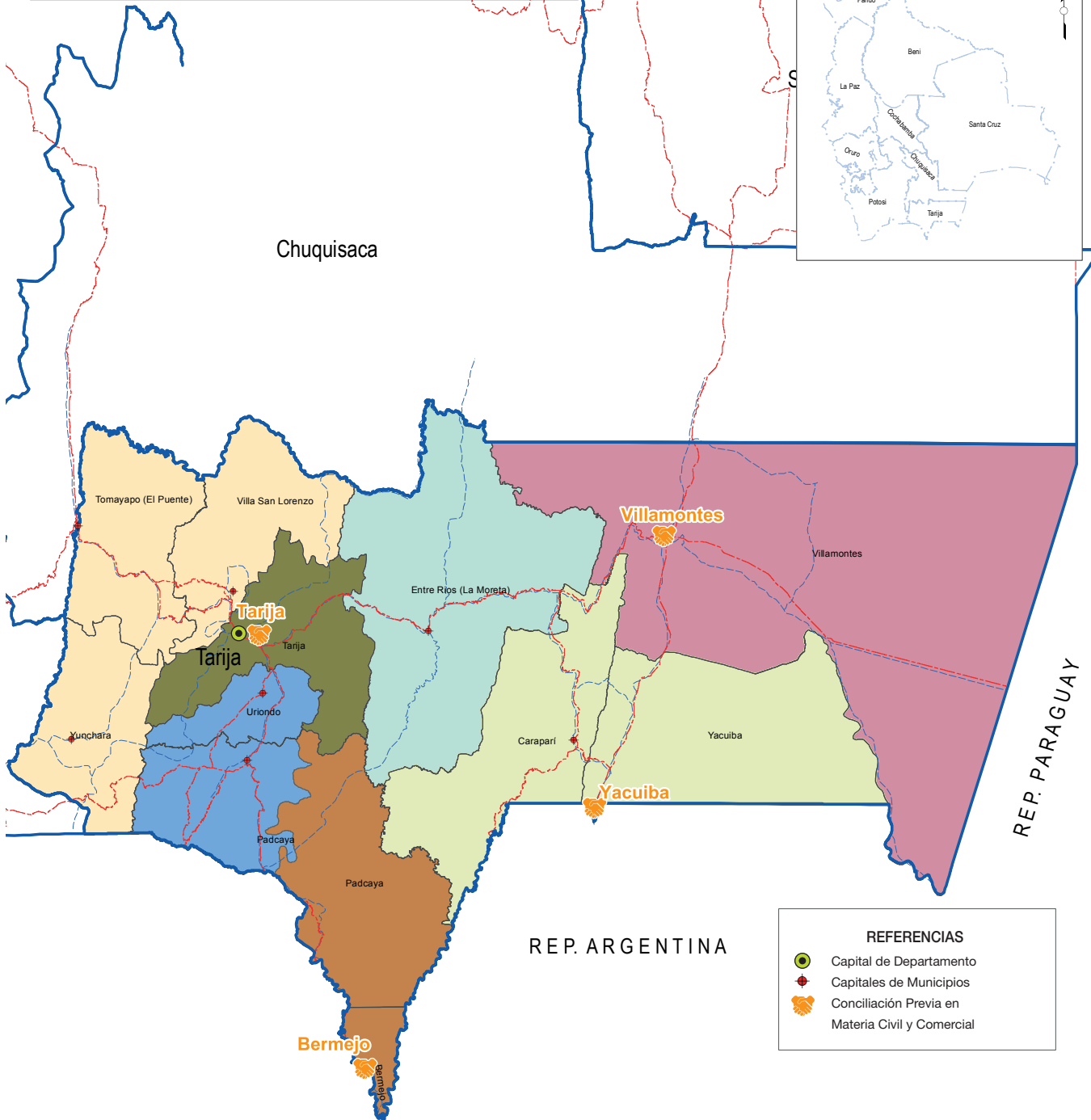
REFERENCIAS

- Capital de Departamento
- Capitales de Municipios
- Tribunal de Sentencia



ASIENTOS JUDICIALES
EN EL DEPARTAMENTO DE TARIJA
**CONCILIACIÓN PREVIA
EN MATERIA CIVIL Y COMERCIAL**

UBICACION DEL DEPARTAMENTO DE TARIJA
EN EL ESTADO PLURINACIONAL DE BOLIVIA



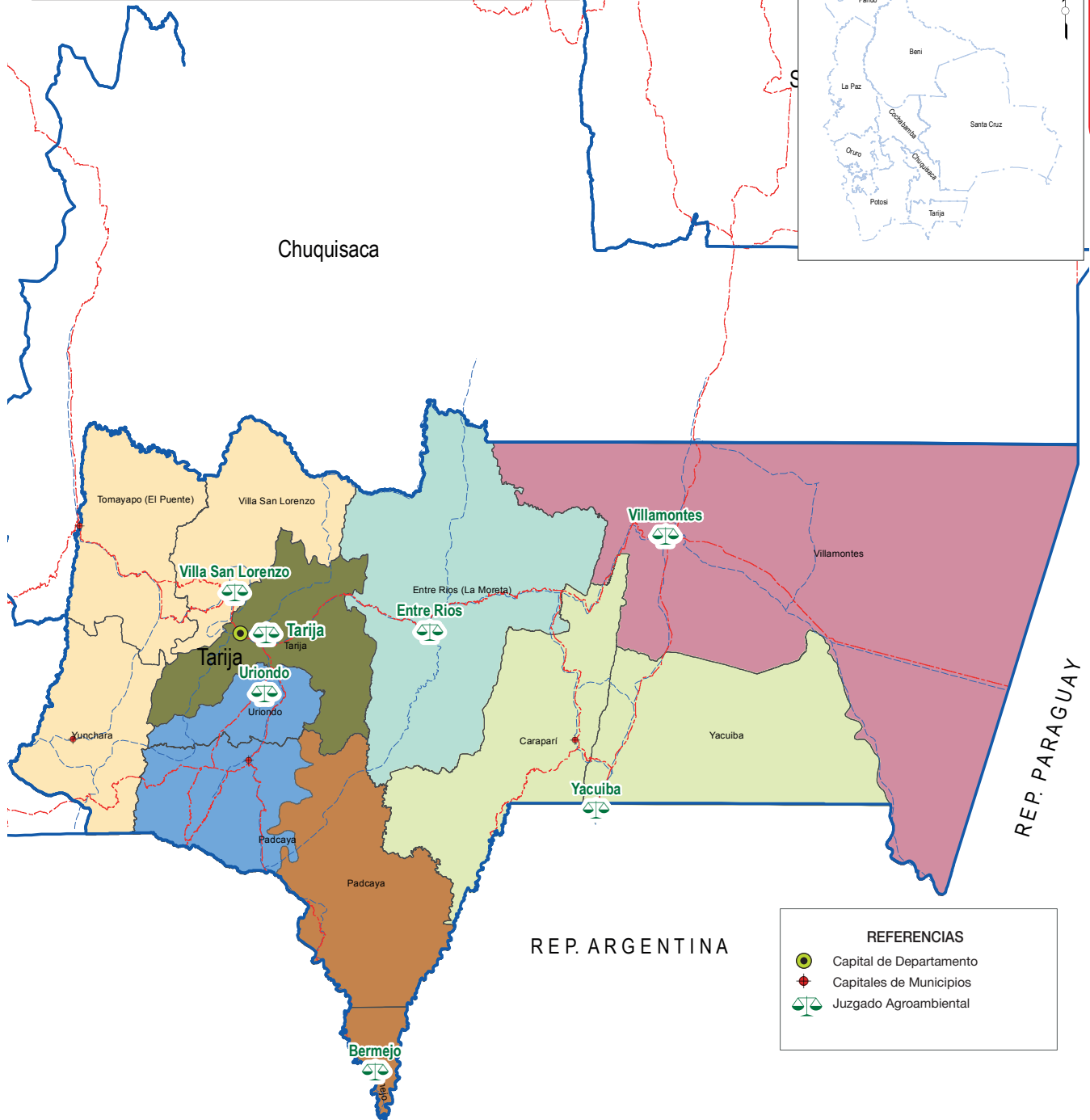
REFERENCIAS

- Capital de Departamento
- Capitales de Municipios
- Conciliación Previa en Materia Civil y Comercial



ASIENTOS JUDICIALES
EN EL DEPARTAMENTO DE TARIJA
JUZGADO AGROAMBIENTAL

UBICACION DEL DEPARTAMENTO DE TARIJA
EN EL ESTADO PLURINACIONAL DE BOLIVIA



Fuente: Anuario Judicial gestión 2020

CREACIÓN:	El Departamento de Tarija fue fundado el 24 de Septiembre de 1.831.
POBLACIÓN:	El Departamento de Tarija cuenta con 601.214 habitantes (fuente INE).
SUPERFICIE:	La superficie total del Departamento de Tarija es de 37.623 Km ² .
UBICACIÓN:	El Departamento de Tarija está ubicado al sur de Bolivia; limita al norte con el departamento de Chuquisaca, al sur con la República de Argentina al este con la República de Paraguay y al oeste con Chuquisaca y Potosí.
CREACIÓN DEL TRIBUNAL DEPARTAMENTAL DE JUSTICIA:	La Corte Superior de Tarija fue instalada el 5 de enero de 1884, por el entonces prefecto del departamento Dr. Borda.

DISTANCIA DE LOS ASIENTOS JUDICIALES A LA CAPITAL TARIJA

N°	MUNICIPIO	DISTANCIA KM.	TIEMPO DE VIAJE
1	SAN LORENZO	15 km.	27 min.
2	VALLE DE LA CONCEPCION- URIUNDO	26 km.	35 min.
3	ENTRE RÍOS	102 km.	2 hr.
4	BERMEJO	102 km.	3 hr. y 22 min.
5	PADCAYA	51 km.	52 min.
6	YACUIBA	270 km.	7 hr. y 23 min.
7	CARAPARI	237 km.	6 hr. y 47 min.
8	VILLAMONTES	248 km.	7 hr. y 56 min.

INFORMACIÓN RELATIVA AL NÚMERO DE MUNICIPIOS, POBLACIÓN Y ASIENTOS JUDICIALES EN EL DEPARTAMENTO DE TARIJA

N°	PROVINCIA	MUNICIPIO	POBLACIÓN	ASIENTO JUDICIAL	JUZGADOS Y TRIBUNALES ORDINARIOS	SALAS ORDINARIAS Y CONSTITUCIONALES	JUZGADOS AGROAMBIENTALES	JUZGADOS DISCIPLINARIOS	CONCILIADORES
1	CERCADO	TARIJA	272.692	TARIJA	39	7	1	2	4
2	ANICETO ARCE	BERMEJO (trasladar 1 Juzgado)	44.062	BERMEJO (trasladar 1 Juzgado)	10		1		1
3		PADCAYA	19.148	PADCAYA	1				
4	GRAN CHACO	VILLA MONTES	55.704	VILLA MONTES	8		1		1
5		YACUIBA	109.481	YACUIBA	15		1		2
6		CARAPARI	16.532	CARAPARI	1				
7	PROVINCIA AVILÉS	URIONDO (CONCEPCIÓN)	16.359	URIONDO (CONCEPCIÓN)	1		1		
8		YUNCHARÁ	5.675						
9	MÉNDEZ	SAN LORENZO	25.904	SAN LORENZO	1		1		
10		EL PUENTE	11.786						
11	BURNET O'CONNOR	ENTRE RÍOS	23.871	ENTRE RÍOS	2		1		
TOTALES		11		9	78	7	7	2	8

En el departamento de Tarija tiene un total de 11 municipios, de los cuales 9 tienen cobertura de juzgados, que representa el 82% y 2 municipios no tienen presencia de juzgados.

INFORMACIÓN GENERAL DE SERVICIOS DE JUSTICIA

DENOMINACIÓN	CANTIDAD
Asientos Judiciales	9
Juzgados y Tribunales Ordinarios	57
Salas Ordinarias y Constitucionales	7
Conciliadores	8
Juzgados Agroambientales	7
Juzgados Disciplinarios	2
Oficinas de Derechos Reales	4

OTROS SERVICIOS DE JUSTICIA

DENOMINACIÓN	NÚMERO DE SERVIDORES PÚBLICOS		
	CAPITAL		
	CAPITAL	PROVINCIA	TOTAL
R.EJ.A.P	1	0	1
DENOMINACIÓN	CAPITAL	PROVINCIA	TOTAL
Notarías	19	16	35
Fiscales	22	14	36

ASIENTO JUDICIAL CAPITAL - TARIJA

Nº	PROVINCIA	ASIENTO JUDICIAL	DENOMINACIÓN DE JUZGADOS Y/O TRIBUNALES	CANTIDAD DE JUZGADOS
1	CERCADO	TARIJA	JUZGADO PÚBLICO CIVIL Y COMERCIAL	11
2			JUZGADO PÚBLICO DE FAMILIA	5
3			JUZGADO PÚBLICO DE LA NIÑEZ Y ADOLESCENCIA	3
4			JUZGADO DE PARTIDO TRABAJO Y SEGURIDAD SOCIAL, ADMINISTRATIVO, COACTIVO FISCAL Y TRIBUTARIO	3
5			JUZGADO DE INSTRUCCIÓN PENAL	4
6			JUZGADO DE INSTRUCCIÓN ANTICORRUPCIÓN Y CONTRA LA VIOLENCIA HACIA LAS MUJERES	2
7			JUZGADO DE SENTENCIA PENAL	6
8			JUZGADO DE SENTENCIA ANTICORRUPCIÓN Y CONTRA LA VIOLENCIA HACIA LAS MUJERES	3
9			TRIBUNAL DE SENTENCIA	1
10			JUZGADO DE EJECUCIÓN PENAL	1
			TOTAL MUNICIPIO - TARIJA	39



DATOS GENERALES

CREACIÓN:	El municipio de Tarija fue fundado el 3 de Enero de 1.827.
POBLACIÓN:	El municipio de Tarija cuenta con 272.692 habitantes (fuente INE).
SUPERFICIE:	El municipio de Tarija tiene una superficie de 2.074 Km ² .
UBICACIÓN:	Se encuentra situada en el valle central del departamento de Tarija, limita al norte y oeste con la provincia Méndez, al este limita con la provincia O'Connor y al sur con las provincias Avilés y Arce.
ACTIVIDAD ECONÓMICA:	La principal actividad económica del municipio es la industria vitivinícola, que produce vinos y singanis de gran calidad para el consumo nacional y la exportación. La ciudad de Tarija tiene plantas de procesamiento de derivados lácteos, industrias madereras, fábricas de cerámica roja y envasadoras de frutas. La mayoría de estos productos tienen mercados dentro y fuera de Bolivia.

OTROS SERVICIOS DE JUSTICIA

DENOMINACIÓN	NÚMERO DE SERVIDORES PÚBLICOS
R.E.J.A.P.	1
Notarías	19
Fiscales	22

OFICINAS DE DERECHOS REALES

Nº	MUNICIPIO	TIPO DE OFICINA	ÍTEMS	EVENTUALES	TOTALES
1	TARIJA	DEPARTAMENTAL	27	4	31
	TOTAL TARIJA		27	4	31

ASIENTO JUDICIAL DE BERMEJO

PROVINCIA	ASIENTO JUDICIAL	DENOMINACIÓN DE JUZGADOS Y/O TRIBUNALES	CANTIDAD DE JUZGADOS
ANICETO ARCE	BERMEJO	JUZGADO PÚBLICO DE FAMILIA E INSTRUCCIÓN PENAL	2
		JUZGADO PÚBLICO CIVIL Y COMERCIAL	2
		JUZGADO PÚBLICO DE LA NIÑEZ Y ADOLESCENCIA, DE PARTIDO DEL TRABAJO Y SEGURIDAD SOCIAL 1°	1
		JUZGADO DE SENTENCIA PENAL 1°	1
		JUZGADO PÚBLICO CIVIL Y COMERCIAL, EJECUCIÓN PENAL Y JUEZ TÉCNICO 1°	1
		JUZGADO DE SENTENCIA ANTICORRUPCIÓN Y CONTRA LA VIOLENCIA HACIA LA MUJER Y JUEZ TÉCNICO 2°	1
		JUZGADO DE SENTENCIA ANTICORRUPCIÓN, CONTRA LA VIOLENCIA HACIA LAS MUJERES Y JUEZ TÉCNICO 1°	1
		TRIBUNAL DE SENTENCIA PENAL 1° (Nominal)	1
		TOTAL	10

Aniceto Arce



DATOS GENERALES

CREACIÓN:	El municipio de Bermejo fue fundado el 12 de agosto de 1.876.
POBLACIÓN:	El municipio de Bermejo cuenta con 44.062 habitantes (fuente INE).
SUPERFICIE:	El municipio de Bermejo tiene una superficie de 4.662 Km ² .
UBICACIÓN:	Bermejo, es la segunda sección de la provincia Arce, está situada en el extremo sur de Bolivia, en la frontera con la República Argentina.
ACTIVIDAD ECONÓMICA:	La principal actividad económica es la hidrocarburífera con la explotación de pozos petrolíferos en Campo Bermejo, Campo Toro, Campo Barretero, Pozo X-44. Tiene presencia en esta actividad la empresa transnacional PLUSPETROL, la actividad agrícola se desarrolla con cultivos de caña de azúcar, cítricos (naranja, mandarina, limón, pomelo) y frutas tropicales (papaya, banana, mango).

OTROS SERVICIOS DE JUSTICIA

DENOMINACIÓN	NÚMERO DE SERVIDORES PÚBLICOS
R.E.J.A.P.	APOYO DE PLATAFORMA
Notarías	3
Fiscales	2

OFICINA DE DERECHOS REALES

N°	MUNICIPIO	TIPO DE OFICINA	ÍTEMS	EVENTUALES	TOTALES
1	BERMEJO	PROVINCIAL	2	2	4
	TOTAL BERMEJO		2	2	4

ASIENTO JUDICIAL DE VILLAMONTES

PROVINCIA	ASIENTO JUDICIAL	DENOMINACIÓN DE JUZGADOS Y/O TRIBUNALES	CANTIDAD DE JUZGADOS
GRAN CHACO	VILLAMONTES	JUZGADO DE INSTRUCCIÓN PENAL 1°	1
		JUZGADO PUBLICO MIXTO CIVIL Y COMERCIAL Y DE FAMILIA	2
		JUZGADO PÚBLICO DE LA NIÑEZ Y ADOLESCENCIA, DE PARTIDO DEL TRABAJO Y SEGURIDAD SOCIAL 1°	1
		JUZGADO DE SENTENCIA ANTICORRUPCIÓN, CONTRA LA VIOLENCIA HACIA LA MUJER, NIÑEZ Y ADOLESCENCIA Y JUEZ TÉCNICO 1°	1
		JUZGADO DE SENTENCIA PENAL, EJECUCIÓN PENAL Y JUEZ TÉCNICO 1°	1
		JUZGADO DE SENTENCIA PENAL, PARTIDO DE TRABAJO Y SEGURIDAD SOCIAL Y JUEZ TÉCNICO 1°	1
		TRIBUNAL DE SENTENCIA PENAL 1° (Nominal)	1
		TOTAL	8

Gran Chaco



DATOS GENERALES

CREACIÓN:	El municipio de Villamontes fue fundado el 27 de Diciembre de 1.905.
POBLACIÓN:	El municipio de Villa Montes cuenta con 55.704 habitantes (fuente INE).
SUPERFICIE:	El municipio de Villamontes tiene una superficie de 10.000 Km2.
UBICACIÓN:	Villamontes, es la tercera sección de la provincia Gran Chaco del departamento de Tarija, limita al norte con el departamento de Chuquisaca, al sur con el municipio Yacuiba y con la República Argentina, al este con la República del Paraguay y al oeste con la provincia O'Connor.
ACTIVIDAD ECONÓMICA:	La principal actividad económica del municipio es la producción hidrocarburífera que está en manos de empresas transnacionales. La agricultura es el segundo rubro productivo, con cultivos de maíz, soya, tomate, papa y cítricos.

OTROS SERVICIOS DE JUSTICIA		OFICINA DE DERECHOS REALES					
DENOMINACIÓN	NÚMERO DE SERVIDORES PÚBLICOS	Nº	MUNICIPIO	TIPO DE OFICINA	ÍTEMS	EVENTUALES	TOTAL
R.E.J.A.P.	APOYO DE PLATAFORMA	1	VILLAZÓN	PROVINCIAL	1	4	5
Notarías	2		TOTAL		1	4	5
Fiscales	2						

ASIENTO JUDICIAL CARAPARI

PROVINCIA	ASIENTO JUDICIAL	DENOMINACIÓN DE JUZGADOS Y/O TRIBUNALES	CANTIDAD DE JUZGADOS
GRAN CHACO	CARAPARI	JUZGADO PÚBLICO MIXTO CIVIL Y COMERCIAL, DE FAMILIA, DE LA NIÑEZ Y ADOLESCENCIA, DE PARTIDO DEL TRABAJO Y SEGURIDAD SOCIAL E INSTRUCCIÓN PENAL 1°	1

**DATOS GENERALES**

CREACIÓN:	El municipio de Carapari fue fundado el 20 de Agosto de 1.658.
POBLACIÓN:	El municipio de Carapari cuenta con 16.532 habitantes (fuente INE).
SUPERFICIE:	El municipio de Carapari tiene una superficie de 2.743 Km ² .
UBICACIÓN:	El municipio Carapari limita al norte con Villamontes y Entre Ríos, al este con Yacuiba y la República Argentina, al oeste con el municipio de Entre Ríos, y al sur con Padcaya.
ACTIVIDAD ECONÓMICA:	La principal actividad económica del municipio es la producción agrícola, con cultivos de maíz, maní, soya, papa, cítricos, sandía, entre otros productos.

OTROS SERVICIOS DE JUSTICIA

DENOMINACIÓN	NÚMERO DE SERVIDORES PÚBLICOS
R.E.J.A.P.	0
Notarías	0
Fiscales	0

ASIENTO JUDICIAL PADCAYA

PROVINCIA	ASIENTO JUDICIAL	DENOMINACIÓN DE JUZGADOS Y/O TRIBUNALES	CANTIDAD DE JUZGADOS
ANICETO ARCE	PADCAYA	JUZGADO PÚBLICO MIXTO CIVIL Y COMERCIAL, DE FAMILIA, DE LA NIÑEZ Y ADOLESCENCIA E INSTRUCCIÓN PENAL 1°	1



DATOS GENERALES

CREACIÓN:	El municipio de Padcaya fue fundado el 8 de Noviembre de 1.894.
POBLACIÓN:	El municipio de Padcaya cuenta con 19.148 habitantes (fuente INE).
SUPERFICIE:	El municipio de Padcaya tiene una superficie de 4.225,17 Km ² .
UBICACIÓN:	Padcaya, es la primera sección de la provincia Arce del departamento de Tarija, limita al norte con la provincia Cercado, al este con la provincia Avilés, al oeste con las provincias O'Connor y Gran Chaco y al sur con Bermejo y con la República Argentina.
ACTIVIDAD ECONÓMICA:	La principal actividad de la población es la agricultura, que se realiza mayormente con arados tradicionales, y en casos aislados con maquinaria agrícola, para cultivos de maíz, papa, trigo, maní, durazno, vid, caña de azúcar y cítricos.

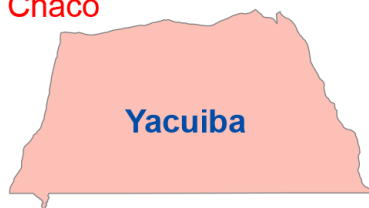
OTROS SERVICIOS DE JUSTICIA

DENOMINACIÓN	NÚMERO DE SERVIDORES PÚBLICOS
R.E.J.A.P.	0
Notarías	1
Fiscales	1

ASIENTO JUDICIAL YACUIBA

Nº	PROVINCIA	ASIENTO JUDICIAL	DENOMINACIÓN DE JUZGADOS Y/O TRIBUNALES	CANTIDAD DE JUZGADOS
1	GRAN CHACO	YACUIBA	JUZGADO DE INSTRUCCIÓN PENAL 1º, 2, y 3º	3
2			JUZGADO PÚBLICO CIVIL Y COMERCIAL 1º, 2º y 3º	3
3			JUZGADO PÚBLICO DE FAMILIA 1º y 2º	2
4			JUZGADO DE SENTENCIA PENAL 1º y 2º	2
5			JUZGADO DE SENTENCIA ANTICORRUPCIÓN Y CONTRA LA VIOLENCIA HACIA LAS MUJERES 1º	1
6			JUZGADO PUBLICO DE LA NIÑEZ Y ADOLESCENCIA Y DE PARTIDO DEL TRABAJO Y SEGURIDAD SOCIAL 1º	1
7			JUZGADO PUBLICO DE FAMILIA, TRABAJO Y SEGURIDAD SOCIAL 1º	1
8			JUZGADO PÚBLICO DE NIÑEZ Y ADOLESCENCIA, PARTIDO DE TRABAJO Y SEGURIDAD SOCIAL 2º	1
9			TRIBUNAL DE SENTENCIA PENAL 1º	1
		TOTAL	15	

Gran Chaco



DATOS GENERALES

CREACIÓN:	El municipio de Yacuiba fue fundado el 22 de Noviembre de 1.841.
POBLACIÓN:	El municipio de Yacuiba cuenta con 109.481 habitantes (fuente INE).
SUPERFICIE:	El municipio de Yacuiba tiene una superficie de 75 Km2.
UBICACIÓN:	Yacuiba, es la primera sección municipal de la provincia Gran Chaco del departamento de Tarija, limita al este, norte y oeste con el municipio de Villamontes, al oeste con Caraparí y al sur con la República Argentina.
ACTIVIDAD ECONÓMICA:	Se dedican a la explotación forestal y en menor proporción a la artesanía y la pesca. La producción agrícola cuenta con cultivos de maíz, soya, maní y cítricos.

OTROS SERVICIOS DE JUSTICIA

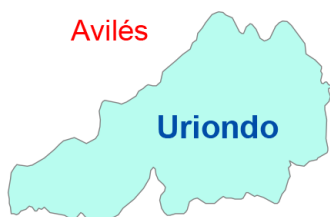
DENOMINACIÓN	NÚMERO DE SERVIDORES PÚBLICOS
R.E.J.A.P.	APOYO D EPLATAFORMA
Notarías	6
Fiscales	7

OFICINA DE DERECHOS REALES

Nº	MUNICIPIO	TIPO DE OFICINA	ÍTEMS	EVENTUALES	TOTALES
1	YACUIBA	PROVINCIAL	8	2	10
	TOTAL YACUIBA		8	2	10

ASIENTO JUDICIAL URIONDO (CONCEPCIÓN)

PROVINCIA	ASIENTO JUDICIAL	DENOMINACIÓN DE JUZGADOS Y/O TRIBUNALES	CANTIDAD DE JUZGADOS
AVILÉS	URIONDO (CONCEPCIÓN)	JUZGADO PÚBLICO MIXTO CIVIL Y COMERCIAL, DE FAMILIA, DE LA NIÑEZ Y ADOLESCENCIA, DE PARTIDO DEL TRABAJO Y SEGURIDAD SOCIAL E INSTRUCCIÓN PENAL 1°	1



DATOS GENERALES

CREACIÓN:	El municipio de Uriondo fue fundado el 6 de Julio de 1.843.
POBLACIÓN:	El municipio de Uriondo cuenta con 16.359 habitantes (fuente INE).
SUPERFICIE:	El municipio de Uriondo tiene una superficie de 919 Km2.
UBICACIÓN:	Uriondo es la primera sección de la provincia Avilés del departamento de Tarija, limita al norte y al este con la provincia Cercado, al sur con la provincia Arce, y al oeste con el municipio de Yunchara.
ACTIVIDAD ECONÓMICA:	La principal actividad económica de los pobladores del Municipio es la agropecuaria, con cultivos de maíz, vid, durazno, tomate, papa, cebolla, arveja y la cría de ganado vacuno. La producción está destinada al consumo familiar, a la venta, la reposición de semilla y al intercambio.

OTROS SERVICIOS DE JUSTICIA

DENOMINACIÓN	NÚMERO DE SERVIDORES PÚBLICOS
R.E.J.A.P.	APOYO DE PLATAFORMA
Notarías	1
Fiscales	0

ASIENTO JUDICIAL SAN LORENZO

PROVINCIA	ASIENTO JUDICIAL	DENOMINACIÓN DE JUZGADOS Y/O TRIBUNALES	CANTIDAD DE JUZGADOS
MÉNDEZ	SAN LORENZO	JUZGADO PÚBLICO MIXTO CIVIL Y COMERCIAL, DE FAMILIA, DE LA NIÑEZ Y ADOLESCENCIA E INSTRUCCIÓN PENAL 1°	1



DATOS GENERALES

CREACIÓN:	El municipio de San Lorenzo fue fundado el 23 de Agosto de 1.811.
POBLACIÓN:	El municipio de San Lorenzo cuenta con 25.904 habitantes (fuente INE).
SUPERFICIE:	El municipio de San Lorenzo tiene una superficie de 5.206 Km ² .
UBICACIÓN:	San Lorenzo (c. Villa San Lorenzo), es la primera sección de la provincia Méndez del departamento de Tarija, limita al norte con el departamento de Chuquisaca, al sur con las provincias Cercado y Avilés, al este con las provincias Cercado y O'Connor y al oeste con el municipio El Puente.
ACTIVIDAD ECONÓMICA:	La principal actividad económica de la población es la agricultura, con más de 6.000 hectáreas con los siguientes cultivos: papa, maíz, trigo, arveja, hortalizas y frutales. La producción está destinada a la comercialización, al consumo doméstico y como forraje para los animales.

OTROS SERVICIOS DE JUSTICIA

DENOMINACIÓN	NÚMERO DE SERVIDORES PÚBLICOS
R.E.J.A.P.	0
Notarías	1
Fiscales	1

ASIENTO JUDICIAL DE ENTRE RÍOS

PROVINCIA	ASIENTO JUDICIAL	DENOMINACIÓN DE JUZGADOS Y/O TRIBUNALES	CANTIDAD DE JUZGADOS
BURNET O'CONNOR	ENTRE RÍOS	JUZGADO PÚBLICO CIVIL Y COMERCIAL E INSTRUCCIÓN PENAL 1°	1
		TRIBUNAL DE SENTENCIA PENAL 1°, JUZGADO PÚBLICO DE FAMILIA, DE LA NIÑEZ Y ADOLESCENCIA Y DE SENTENCIA PENAL	1

Bureto O' Connor



DATOS GENERALES

CREACIÓN:	El municipio de Entre Ríos fue fundado el 10 de Noviembre de 1.832.
POBLACIÓN:	El municipio de Entre Ríos cuenta con 23.871 habitantes (fuente INE).
SUPERFICIE:	El municipio de Entre Ríos tiene una superficie de 5346,40 Km2.
UBICACIÓN:	Entre Ríos, es la primera sección municipal de la provincia O'Connor del departamento de Tarija, limita al norte con el departamento de Chuquisaca y la provincia Gran Chaco, al este con la provincia Gran Chaco, al oeste con la provincia Cercado, y al sur con la provincia Arce.
ACTIVIDAD ECONÓMICA:	La economía del Municipio se basa en la producción agropecuaria, principalmente y la explotación forestal, la artesanía, la pesca y el comercio. Agrícola, maíz, cítricos y maní, ganado bovino y porcino.

OTROS SERVICIOS DE JUSTICIA

DENOMINACIÓN	NÚMERO DE SERVIDORES PÚBLICOS
R.E.J.A.P.	APOYO DE PLATAFORMA
Notarías	0
Fiscales	1

OFICINA DE DERECHOS REALES

Nº	MUNICIPIO	TIPO DE OFICINA	ÍTEMS	EVENTUALES	TOTALES
1	YACUIBA	PROVINCIAL	0	1	1
	TOTAL YACUIBA		0	1	1

COBERTURA TERRITORIAL MUNICIPAL DE JUZGADOS ORDINARIOS DEPARTAMENTO DE TARIJA

N°	PROVINCIA	ASIEN TO JUDICIAL	COMPETENCIA TERRITORIAL MUNICIPAL	TIPO DE ACCESO	TIPO DE CARRETERA	DISTANCIA EN KM	TIPO DE TRANSPORTE PÚBLICO	FRECUENCIA TRANSPORTE PÚBLICO (En Horas, Días o Semanas)	TIEMPO DE VIAJE (en Minutos)
1	CERCADO	TARIJA	TARIJA						
2	AVILES		YUNCHARÁ	TERRESTRE	ASFALTO	114	TODOS	CADA 3 HORAS	120
3	MÉNDEZ		EL PUENTE	TERRESTRE	ASFALTO	91	TODOS	CADA HORA	105
4	ANICETO ARCE	BERMEJO	BERMEJO						
5		PADCAYA	PADCAYA						
6	GRAN CHACO	VILLA MONTES	VILLA MONTES						
7		YACUIBA	YACUIBA						
8		CARAPARI	CARAPARI						
9	AVILÉS	URIONDO (CONCEPCIÓN)	URIONDO (CONCEPCIÓN)						
10	MÉNDEZ	SAN LORENZO	SAN LORENZO						
11	BURNET O'CONNOR	ENTRE RÍOS	ENTRE RÍOS						

Nota: Las filas de color rojo, son municipios que no cuenta con juzgados

El distrito judicial de Tarija tiene 11 municipios, de los cuales 2 no tienen presencia de juzgados, por lo tanto, estos que no cuentan con juzgados, serán cubiertos por los asientos judiciales más próximos, tomando en cuenta vías de acceso, tipo de carretera, distancia, tipo de transporte y frecuencia de transporte.

COBERTURA TERRITORIAL DE TRIBUNALES DE SENTENCIA DEPARTAMENTO DE TARIJA

N°	PROVINCIA	ASIEN TO JUDICIAL	COMPETENCIA TERRITORIAL MUNICIPAL	TIPO DE ACCESO	TIPO DE CARRETERA	DISTANCIA EN KM	TIPO DE TRANSPORTE PÚBLICO	FRECUENCIA TRANSPORTE PÚBLICO (En Horas, Días o Semanas)	TIEMPO DE VIAJE (en Minutos)
1	CERCADO	TARIJA (Tribunal de Sentencia)	TARIJA						
2	ANICETO A.		PADCAYA	TERRESTRE	ASFALTO	50	TAXI	CADA HORA	40
3	AVILÉS		URIONDO (CONCEPCIÓN)	TERRESTRE	ASFALTO	25	TAXI	CADA HORA	20
4	AVILÉS		YUNCHARÁ	TERRESTRE	ASFALTO	114	TODOS	CADA 3 HRS	120
5	MÉNDEZ		SAN LORENZO	TERRESTRE	ASFALTO	10	TAXI	CADA HORA	20
6	MÉNDEZ		EL PUENTE	TERRESTRE	ASFALTO	91	TODOS	CADA HORA	105
7	ANICETO ARCE	BERMEJO (Tribunal de Sentencia)	BERMEJO						
8	GRAN CHACO	VILLA MONTES (Tribunal de Sentencia)	VILLA MONTES						
9		YACUIBA (Tribunal de Sentencia)	YACUIBA						
10			CARAPARI	TERRESTRE	ASFALTO Y RIAPIADO	37	TODOS	CADA HORA	60
11	BURNET O' CONNOR	ENTRE RÍOS (Tribunal de Sentencia)	ENTRE RÍOS						

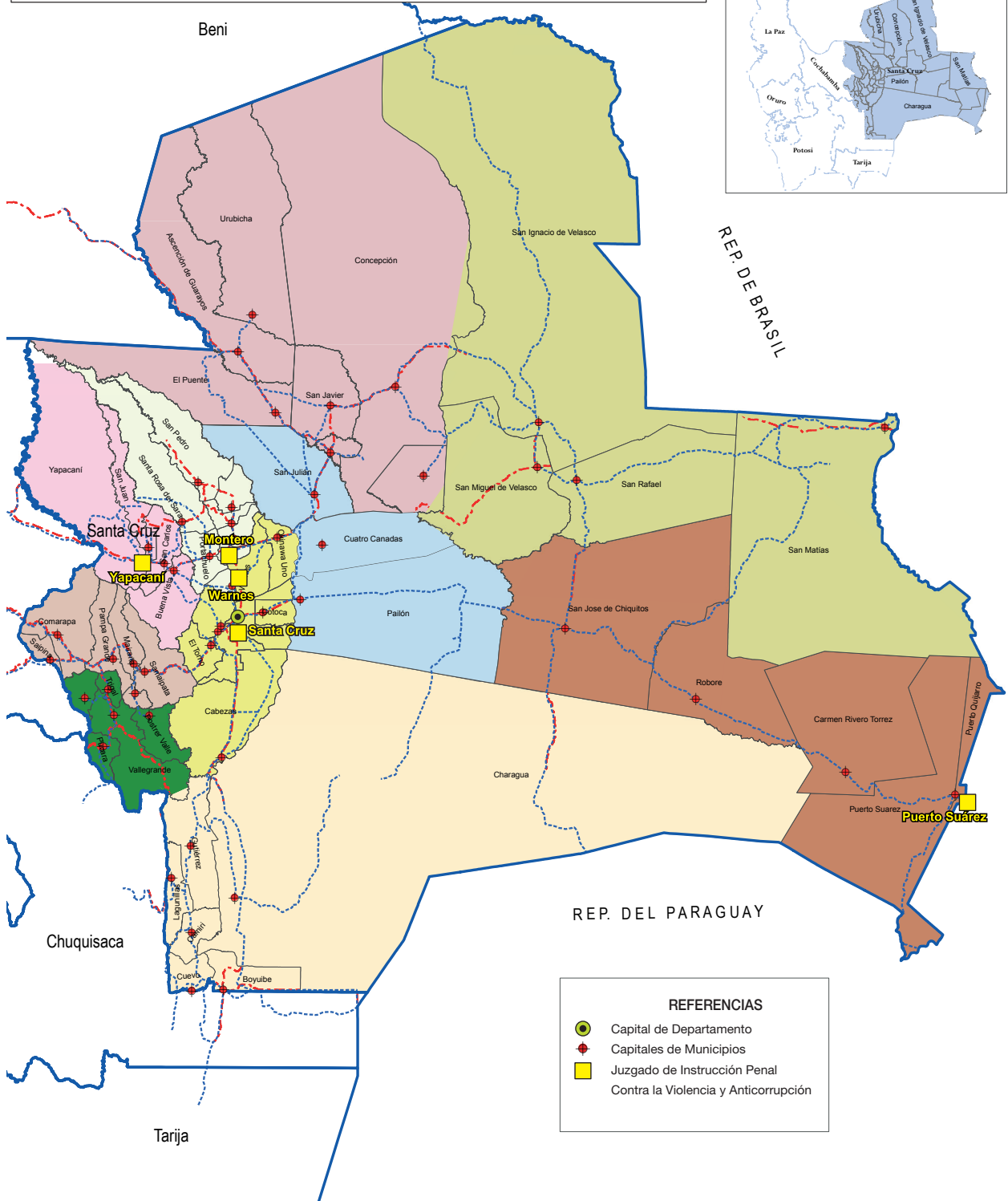
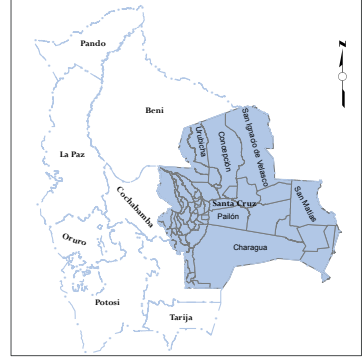
Nota: Las filas de color rojo, son municipios que no cuenta con juzgados

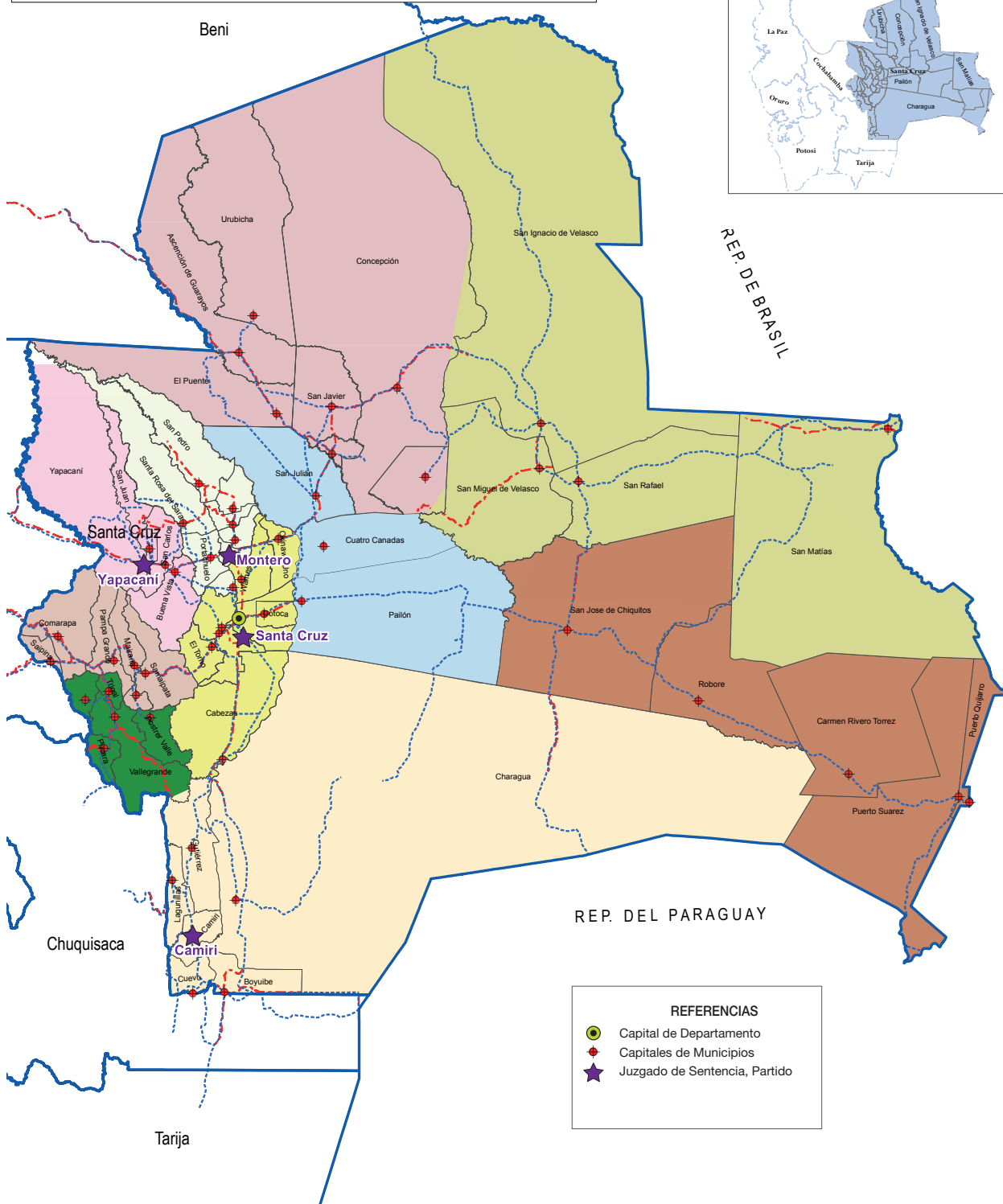
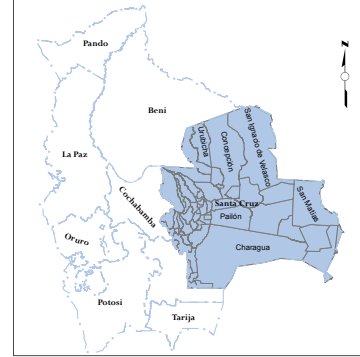
El distrito judicial de Tarija tiene 6 asientos judiciales con tribunales de sentencia, por lo tanto, los municipios que no tienen tribunales de sentencia, serán atendidos por esos 6 asientos judiciales, tomando en cuenta vías de acceso, tipo de carretera, distancia, tipo de transporte y frecuencia de transporte.



TRIBUNAL DEPARTAMENTAL DE JUSTICIA DE SANTA CRUZ

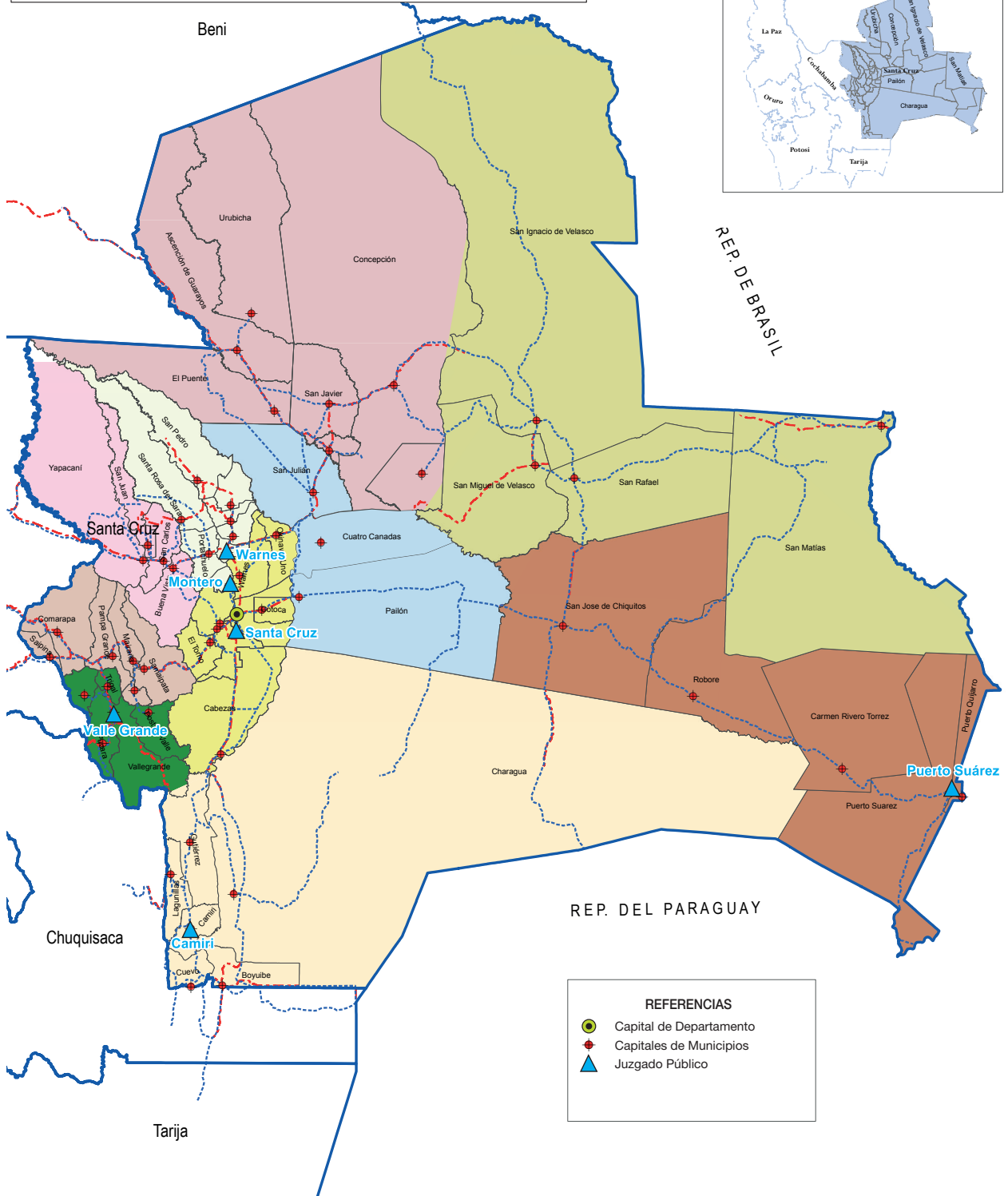
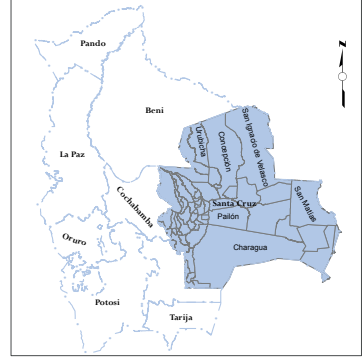




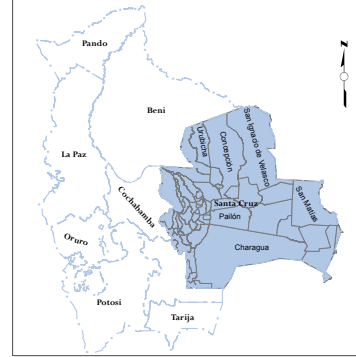


REFERENCIAS

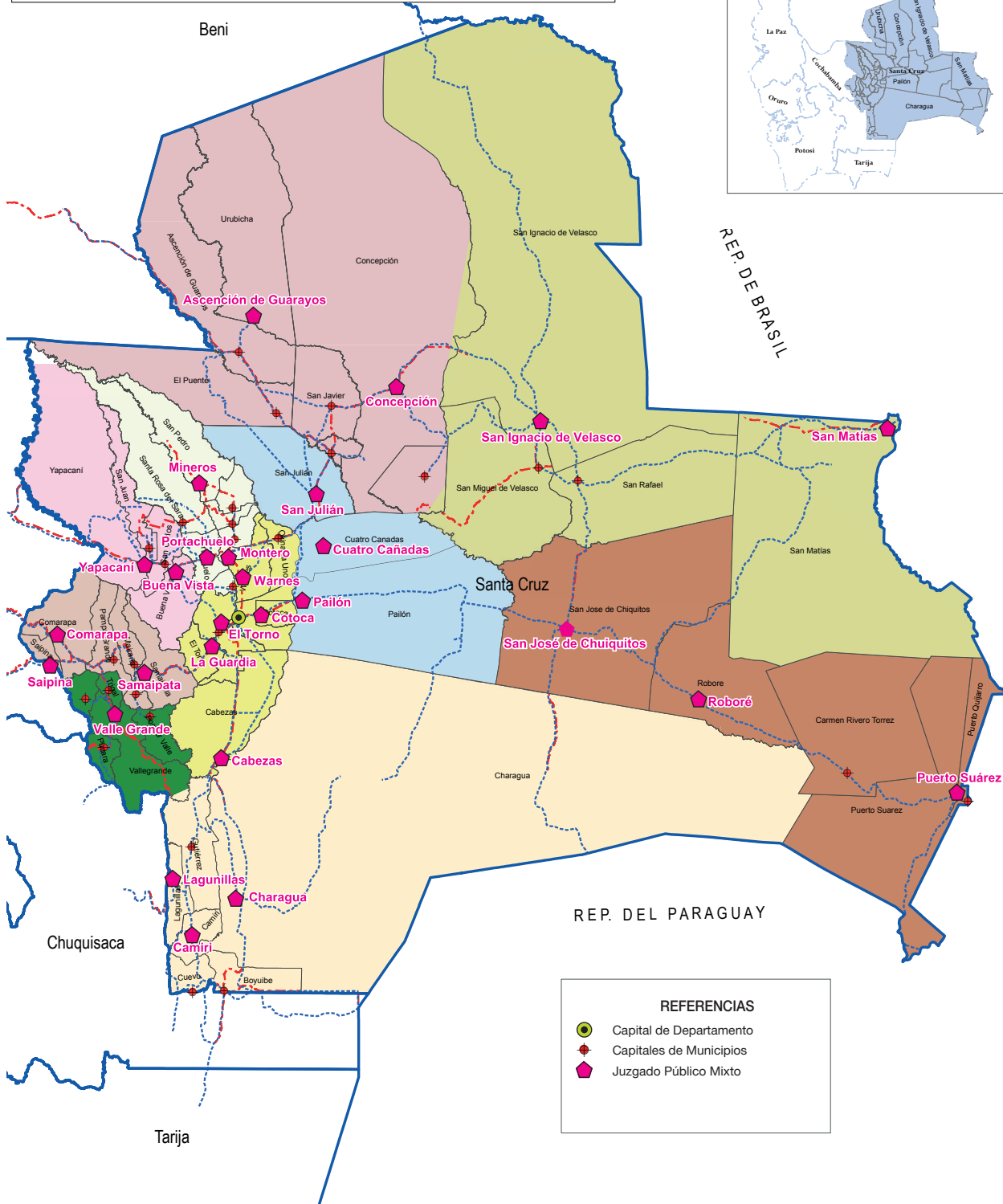
- Capital de Departamento
- ◆ Capitales de Municipios
- ★ Juzgado de Sentencia, Partido



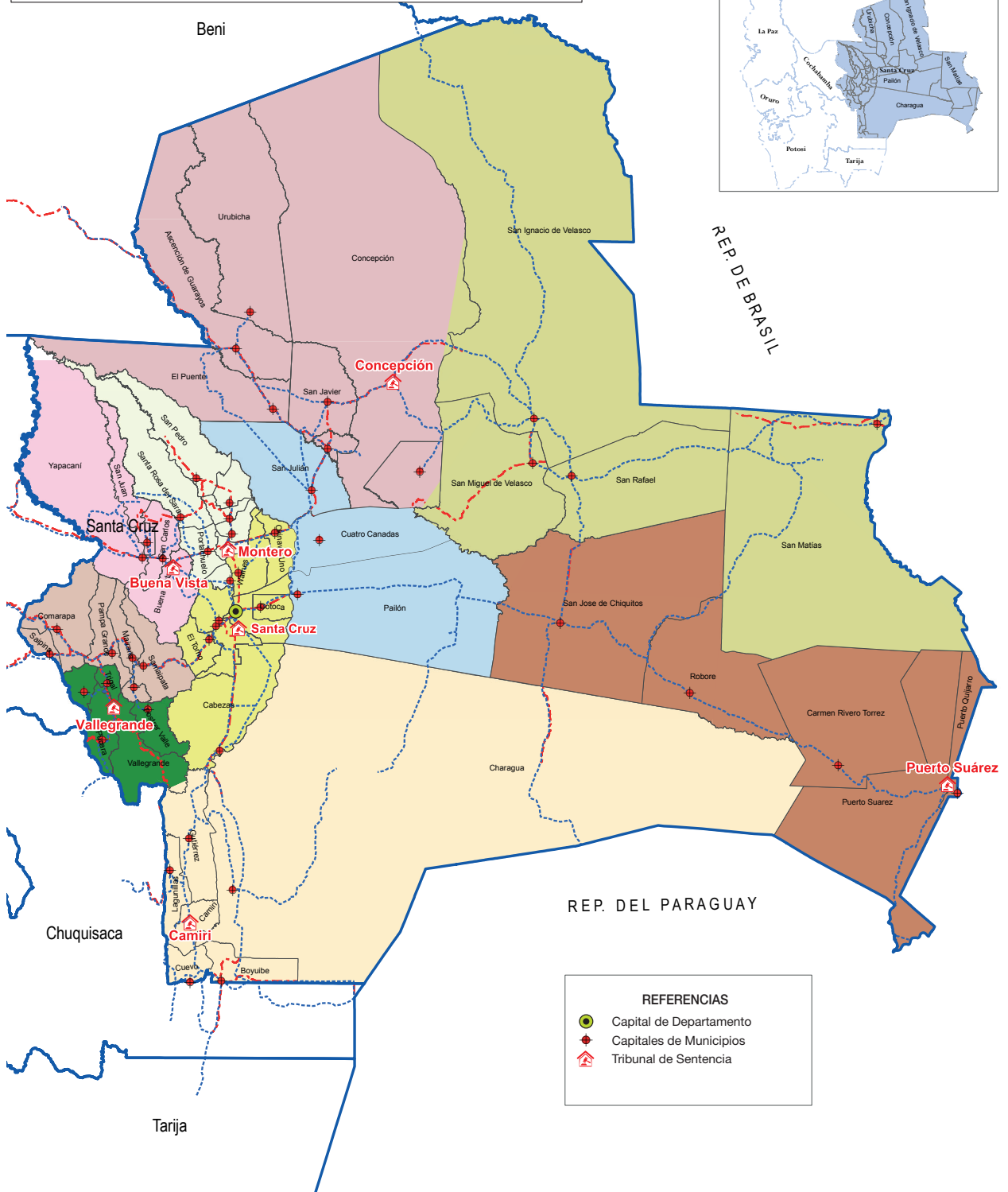
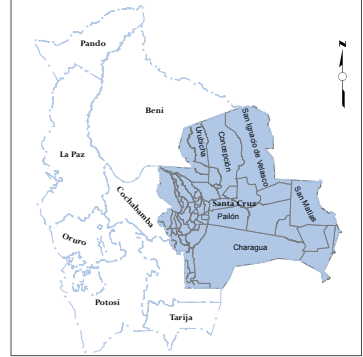
UBICACIÓN DEL DEPARTAMENTO DE SANTA CRUZ
EN EL ESTADO PLURINACIONAL DE BOLIVIA



SANTA CRUZ

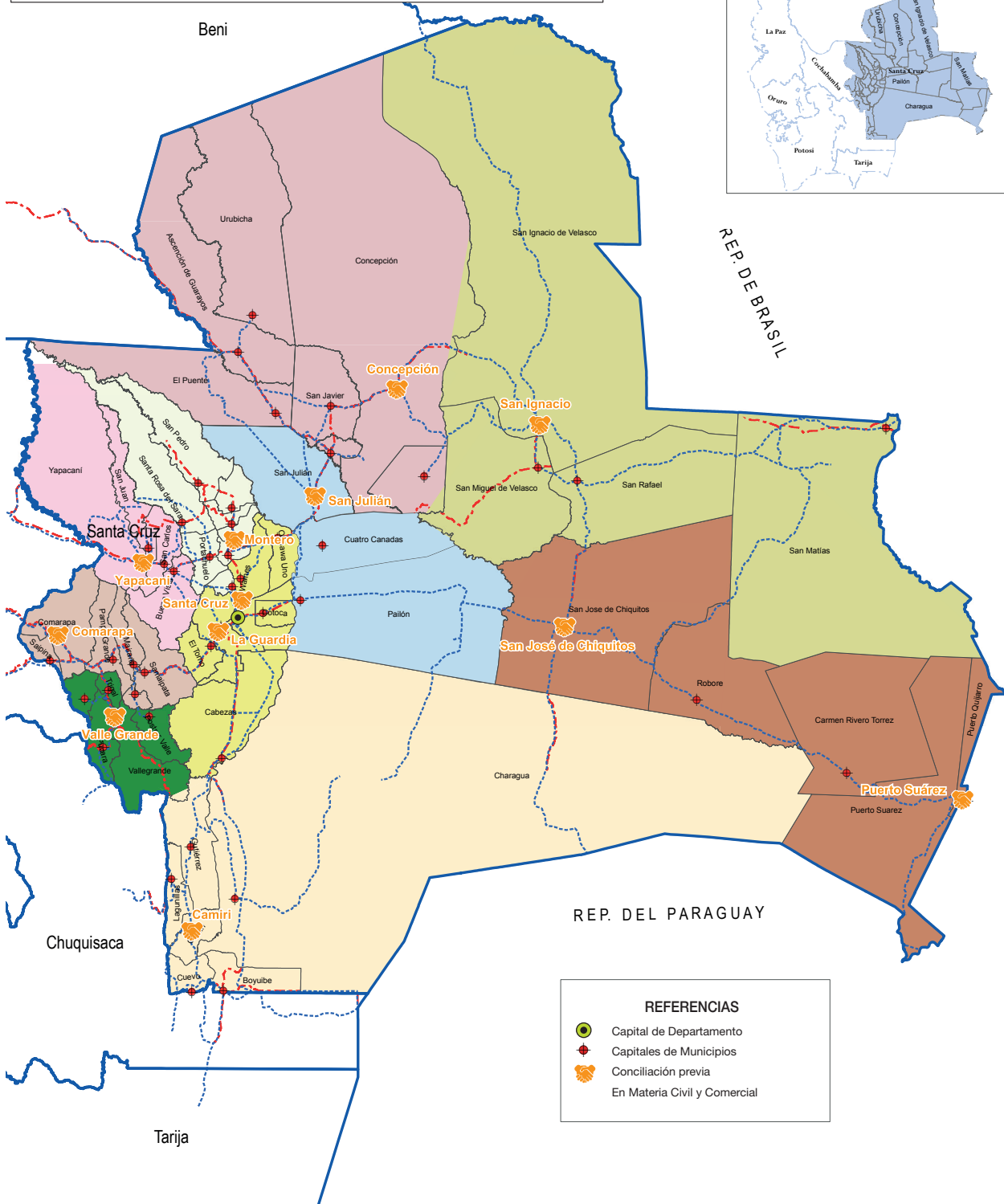
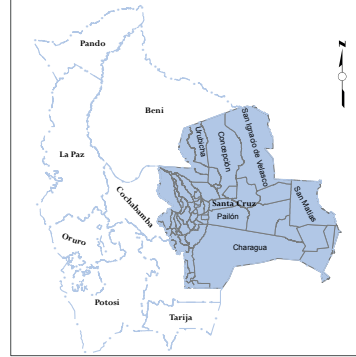


UBICACIÓN DEL DEPARTAMENTO DE SANTA CRUZ
EN EL ESTADO PLURINACIONAL DE BOLIVIA

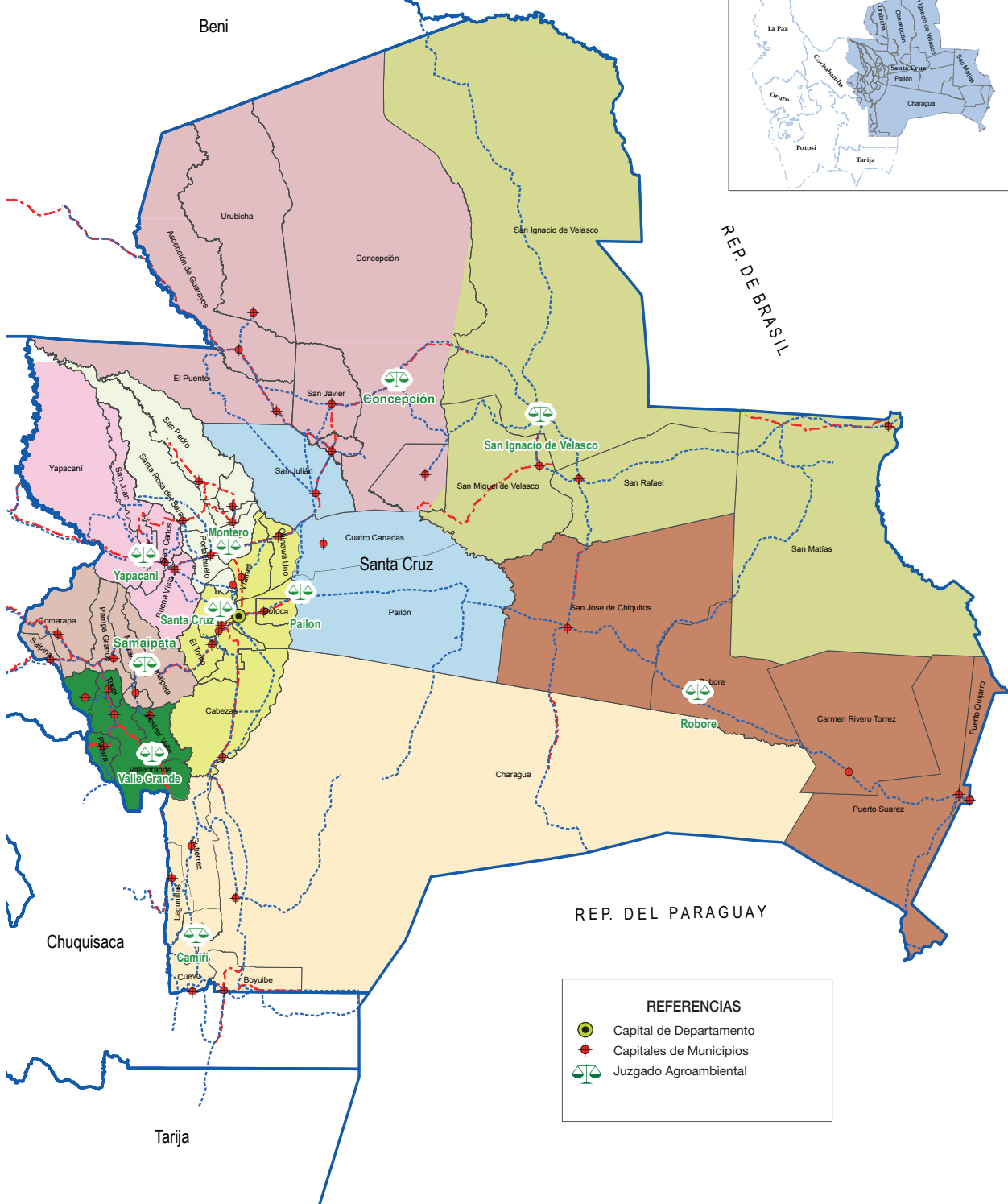
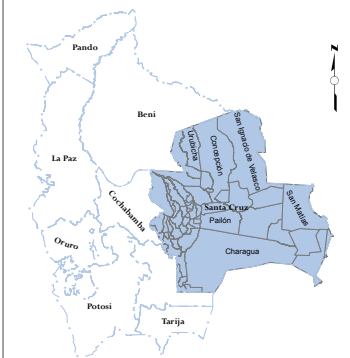


REFERENCIAS

- Capital de Departamento
- Capitales de Municipios
- Tribunal de Sentencia



UBICACIÓN DEL DEPARTAMENTO DE SANTA CRUZ EN EL ESTADO PLURINACIONAL DE BOLIVIA



Fuente: Anuario Judicial 2020

CREACIÓN:	El Departamento de Santa Cruz fue fundado el 26 de Febrero de 1.561.
POBLACIÓN:	El Departamento de Santa Cruz cuenta con 2.783.790 habitantes (fuente INE).
SUPERFICIE:	La superficie total del Departamento de Santa Cruz es de 370.621 Km ² .
UBICACIÓN:	Está ubicado al este del país, limita al norte y este con Brasil, al sur con Paraguay, al suroeste con Chuquisaca, al oeste con Cochabamba y al noroeste con Beni.
CREACIÓN DEL TRIBUNAL DEPARTAMENTAL DE JUSTICIA:	La Corte Superior de Justicia de Santa Cruz fue creada mediante Ley de 30 de junio de 1863, durante el gobierno del entonces Presidente Constitucional de la República Dr. José María Achá, sus labores empezaron el 1 de septiembre de 1863, con cuatro Magistrados y un Fiscal.

DISTANCIA DE LOS ASIENTOS JUDICIALES A CIUDAD CAPITAL SANTA CRUZ

N°	MUNICIPIO	DISTANCIA KM.	TIEMPO DE VIAJE	N°	MUNICIPIO	DISTANCIA KM.	TIEMPO DE VIAJE
1	COTOCA	21,5 km.	19 min.	14	PUERTO SUÁREZ	639 km.	8 Hr. 8 min.
2	LA GUARDIA	23,2 km.	19 min.	15	SAMAIPATA	123 km.	1 Hr. 35 min.
3	EL TORNO	37 km.	30 min.	16	SAIPINA	248 km.	3 Hr. 12 min.
4	MONTERO	50,7 km.	40 Min.	17	COMARAPA	243 km.	3 Hr. 7 min.
5	MINERO	78 km.	1 hr. 5 min.	18	VALLEGRANDE	242 km.	3 Hr. 16 min.
6	PORTACHUELO	68 km.	55 min.	19	LAGUNILLAS	212 km.	2 Hr. 47 min.
7	BUENA VISTA	61,5 km.	1 hr. 23 min.	20	CHARAGUA	274 km.	3 Hr. 30 min.
8	YAPACANI	128 km.	1 hr. 39 min.	21	CABEZAS	128 km.	1 Hr. 39 min.
9	CONCEPCIÓN	290 km.	4 hr. 49 min.	22	CAMIRI	294 km.	3 Hr. 47 min.
10	SAN JULIÁN	259 km.	3 hr. 36 min.	23	WARNES	29,4 km.	23 min.
11	ASCENCIÓN DE GUARAYOS	303 km.	3 hr. 53 min.	24	SAN JOSÉ DE CHIQUITOS	372 km.	5 hr. 2 min.
12	SAN IGNACIO DE VELASCO	460 km.	6 hr. 58 min.	25	PAILÓN	54 km.	43 min.
13	SAN MATÍAS	690 km.	12 hr. 20 min.	26	ROBORE	408 km.	5 hr. 13 min.

INFORMACIÓN RELATIVA AL NÚMERO DE MUNICIPIOS, POBLACIÓN Y ASIENTOS JUDICIALES EN EL DEPARTAMENTO DE SANTA CRUZ

N°	PROVINCIA	MUNICIPIO	POBLACIÓN CENSO 2012	ASIENTO JUDICIAL	JUZGADOS Y TRIBUNALES ORDINARIOS	SALAS ORDINARIAS Y CONSTITUCIONALES	JUZGADOS AGROAMBIENTALES	JUZGADOS DISCIPLINARIOS	JUZGADOS CONCILIADORES
1	ANDRÉS IBAÑEZ	SANTA CRUZ	1.903.398	SANTA CRUZ	127	14	1	3	26
2		EL TORNO	71.884	EL TORNO	1				
3		COTOCA	80.023	COTOCA	2				
4		PORONGO	14.496						
5		LA GUARDIA	114.318	LA GUARDIA	3				1
6	OBISPO SANTIESTEBAN	MONTERO	147.078	MONTERO	14		1		2
7		SAAVEDRA	17.556						
8		MINEROS	28.483	MINEROS	1				
9		F. ALONZO	14.742						
10		SAN PEDRO	17.441						
11	WARNES	WARNES	144.193	WARNES	3				
12		OKINAWA UNO	14.001						
13	CHIQUITOS	PAILÓN	44.248	PAILÓN	1		1		
14		SAN JOSÉ DE C.	32.465	SAN JOSÉ DE C.	2				1
15		ROBORE	19.224	ROBORE	1		1		
16	ÁNGEL SANDOVAL	SAN MATÍAS	17.929	SAN MATÍAS	1				
17	ÑUFLO DE CHÁVEZ	SAN JULIÁN	55.136	SAN JULIÁN	1				1
18		SAN ANTONIO	7.004						
19		C. CAÑADAS	26.256	C. CAÑADAS	1				
20		CONCEPCIÓN	26.438	CONCEPCIÓN	3		1		1
21		SAN JAVIER	17.600						
22		SAN RAMÓN	9.803						
23	GUARAYOS	ASCENCIÓN DE GUARAYOS	35.743	ASCENCIÓN DE GUARAYOS	1				
24		URUBICHÁ	8.122						
25		EL PUENTE	14.196						

26		CAMIRÍ	42.613	CAMIRÍ	8		1		2
27		CABEZAS	29.843	CABEZAS	1				
28		CHARAGUA	36.810	CHARAGUA	1				
29	CORDILLERA	LAGUNILLA	6.563	LAGUNILLA	1				
30		CUEVO	5.022						
31		GUTIÉRREZ	15.921						
32		BOYUIBE	5.324						
33	MANUEL MARÍA CABALLERO	SAIPINA	7.310	SAIPINA	1				
34		COMARAPA	19.982	COMARAPA	2				1
35		SAMAIPATA	10.653	SAMAIPATA	2		1		
36	FLORIDA	PAMPA GRANDE	9.889						
37		MAIRANA	13.006						
38		QUIRUSILLAS	2.158						
39		BUENA VISTA	14.929	BUENA VISTA	2				
40	ICHILO	SAN CARLOS	24.598						
41		YAPACANÍ	60.784	YAPACANÍ	4		1		1
42		S. JUAN DE DIOS	10.152						
43	VELASCO	SAN IGNACIO DE VELASCO	68.575	SAN IGNACIO DE VELASCO	2		1		1
44		SAN MIGUEL	13.060						
45		SAN RAFAEL	6.512						
46		PORTACHUELO	37.793	PORTACHUELO	2				
47	SARA	SANTA ROSA	19.182						
48		COLPA B.	6.947						
49		PUERTO SUAREZ	23.113	PUERTO SUAREZ	4				1
50	GERMAN BUSCH	PUERTO QUIJARRO	19.328						
51		CARMEN RIVERO	7.069						
52		VALLEGRANDE	18.510	VALLEGRANDE	3		1		1
53		TRIGAL	1.575						
54	VALLEGRANDE	MORO MORO	2.583						
55		POSTRER VALLE	2.071						
56		PUCARA	1.747						
TOTAL		56		28	195	14	10	3	39

En el departamento de Santa Cruz tiene un total de 56 municipios, de los cuales 28 tienen cobertura de juzgados, que representa el 50% y 28 municipios no tienen presencia de juzgados.

INFORMACIÓN GENERAL DE SERVICIOS DE JUSTICIA

DENOMINACIÓN	CANTIDAD
Asientos Judiciales	28
Juzgados y Tribunales Ordinarios	195
Salas Ordinarias y Constitucionales	14
Conciliadores	39
Juzgados Agroambientales	10
Juzgados Disciplinarios	3
Oficinas de Derechos Reales	13

OTROS SERVICIOS DE JUSTICIA

DENOMINACIÓN	NÚMERO DE SERVIDORES PÚBLICOS		
	CAPITAL		TOTAL
	ITEM	EVENTUAL	
R.E.J.A.P.	3	3	6
DENOMINACIÓN	CAPITAL	PROVINCIA	TOTAL
Notarías	154	26	180
Fiscales	99	30	129

ASIENTO JUDICIAL CAPITAL-SANTA CRUZ

Nº	PROVINCIA	ASIENTO JUDICIAL	DENOMINACIÓN DE JUZGADOS Y/O TRIBUNALES	CANTIDAD DE JUZGADOS
1	ANDRES IBAÑEZ	SANTA CRUZ DE LA SIERRA	JUZGADO PÚBLICO CIVIL Y COMERCIAL	30
2			MIXTO CIVIL Y COMERCIAL, DE FAMILIA E INSTRUCCIÓN PENAL (PLAN 3000)	3
3			JUZGADO PÚBLICO DE FAMILIA	16
4			JUZGADO PÚBLICO DE FAMILIA (PLAN 3000)	1
5			JUZGADO PÚBLICO DE LA NIÑEZ Y ADOLESCENCIA	4
6			JUZGADO DE PARTIDO DE TRABAJO Y SEGURIDAD SOCIAL	12
7			JUZGADO DE PARTIDO ADMINISTRATIVO, COACTIVO, FISCAL Y FISCAL	2
8			JUZGADO DE INSTRUCCIÓN PENAL	16
9			JUZGADO DE INSTRUCCIÓN CONTRA LA VIOLENCIA HACIA LAS MUJERES	6
10			JUZGADO DE INSTRUCCIÓN ANTICORRUPCIÓN	3
11			JUZGADO DE SENTENCIA PENAL	20
12			JUZGADO DE SENTENCIA ANTICORRUPCIÓN Y CONTRA LA VIOLENCIA HACIA LAS MUJERES	2
13			JUZGADO DE SENTENCIA PENAL Y PERDIDA DE DOMINIO	1
14			TRIBUNAL DE SENTENCIA	7
15			JUZGADO DE EJECUCIÓN PENAL	4
			TOTAL MUNICIPIO - SANTA CRUZ DE LA SIERRA	127

Andrés Ibáñez



DATOS GENERALES

CREACIÓN:	El municipio de Santa Cruz de la Sierra fue fundado el 23 de Enero de 1.826.
POBLACIÓN:	El municipio de Santa Cruz de la Sierra cuenta con 1.903.398 habitantes (fuente INE).
SUPERFICIE:	El municipio de Santa Cruz de la Sierra tiene una superficie de 370.321 Km2.
UBICACIÓN:	Al norte limita con la provincia Warnes, en cuya jurisdicción se encuentra el aeropuerto internacional de Viru Viru, al este rodea al municipio de Cotoca y se extiende hasta la provincia Chiquitos, al sureste limita con la provincia Cordillera, al suroeste con el municipio La Guardia, con el que está conectado por una moderna autopista, y al noreste con el municipio de Ayacucho, al que se accede por un puente sobre el río Pirai.
ACTIVIDAD ECONÓMICA:	Santa Cruz de la Sierra tiene una economía muy diversificada, con grandes y pequeñas industrias, un activo sector comercial, empresas de servicios, además de todas las instituciones de la administración pública.

OTROS SERVICIOS DE JUSTICIA

DENOMINACIÓN	NÚMERO DE SERVIDORES PÚBLICOS
R.E.J.A.P.	3
Notarías	154
Fiscales	77

OFICINA DE DERECHOS REALES

Nº	SANTA CRUZ	TIPO DE OFICINA	ÍTEMS	EVENTUALES	TOTALES
1	SANTA CRUZ	DEPARTAMENTAL	105	42	164
	TOTAL SANTA CRUZ		105	59	164

ASIENTO JUDICIAL DE, EL TORNO

PROVINCIA	ASIENTO JUDICIAL	DENOMINACIÓN DE JUZGADOS Y/O TRIBUNALES	CANTIDAD DE JUZGADOS
ANDRÉS IBAÑEZ	EL TORNO	JUZGADO PÚBLICO MIXTO CIVIL Y COMERCIAL, DE FAMILIA, DE LA NIÑEZ Y ADOLESCENCIA E INSTRUCCIÓN PENAL 1°	1



DATOS GENERALES

CREACIÓN:	El municipio del Torno fue fundado el 19 de Junio de 1.957.
POBLACIÓN:	El municipio del Torno cuenta con 71.884 habitantes (fuente INE).
SUPERFICIE:	El municipio del Torno tiene una superficie de 659 Km ² .
UBICACIÓN:	El Torno es la cuarta sección municipal de la provincia Andrés Ibañez. Está ubicado a una distancia de 32 Kms de la ciudad Santa Cruz de la Sierra, sobre la antigua carretera asfalta a Cochabamba. Limita al noroeste con la provincia Ichilo, al noreste con el municipio de Ayacucho, al sureste con La Guardia y al oeste con la provincia Florida.
ACTIVIDAD ECONÓMICA:	Los habitantes se dedican sobre todo a la actividad agrícola con cultivos de cereales, tubérculos, hortalizas, leguminosas y frutas.

OTROS SERVICIOS DE JUSTICIA

DENOMINACIÓN	NÚMERO DE SERVIDORES PÚBLICOS
R.E.J.A.P.	0
Notarías	3
Fiscales	1

ASIENTO JUDICIAL DE COTOCA

PROVINCIA	ASIENTO JUDICIAL	DENOMINACIÓN DE JUZGADOS Y/O TRIBUNALES	CANTIDAD DE JUZGADOS
ANDRÉS IBAÑEZ	COTOCA	JUZGADO PÚBLICO MIXTO CIVIL Y COMERCIAL, DE LA NIÑEZ Y ADOLESCENCIA Y DE SENTENCIA PENAL 1°	1
		JUZGADO PÚBLICO DE FAMILIA E INSTRUCCIÓN PENAL 1°	1



DATOS GENERALES

CREACIÓN:	El municipio de Cotoca fue fundado el 15 de Diciembre de 1.799.
POBLACIÓN:	El municipio de Cotoca cuenta con 80.023 habitantes (fuente INE).
SUPERFICIE:	El municipio de Cotoca tiene una superficie de 5.422,30 Km ² .
UBICACIÓN:	Cotoca es la segunda sección de la provincia Andrés Ibáñez. Se encuentra a 21,5 Kms. de la ciudad de Santa Cruz de la Sierra con la que está conectada por una carretera asfaltada. Limita al norte con la Colonia Menonita (Montero Hoyos), al oeste con la ciudad de Santa Cruz de la Sierra, al este con el río Grande o Guapay y al sur con parte del municipio de Santa Cruz.
ACTIVIDAD ECONÓMICA:	La economía de Cotoca está basada en la agricultura, ganadería, comercio, industria, pesca, artesanía y fabricación de chicha. La agricultura tiene como principales cultivos al algodón, soya, maíz, yuca y plátano. La cría de ganado bovino ha dado lugar a una industria lechera importante.

OTROS SERVICIOS DE JUSTICIA

DENOMINACIÓN	NÚMERO DE SERVIDORES PÚBLICOS
R.E.J.A.P.	0
Notarías	1
Fiscales	1

ASIENTO JUDICIAL LA GUARDIA

PROVINCIA	ASIENTO JUDICIAL	DENOMINACIÓN DE JUZGADOS Y/O TRIBUNALES	CANTIDAD DE JUZGADOS
ANDRÉS IBAÑEZ	LA GUARDIA	JUZGADO PÚBLICO MIXTO CIVIL Y COMERCIAL, DE FAMILIA E INSTRUCCIÓN PENAL 1° Y 2°	2
		JUZGADO PÚBLICO MIXTO DE FAMILIA, NIÑEZ Y ADOLESCENCIA, DE PARTIDO DE TRABAJO Y SEGURIDAD SOCIAL Y SENTENCIA PENAL 1°	1

Andrés Ibáñez

**DATOS GENERALES**

CREACIÓN:	El municipio de La Guardia fue fundado el 26 de Noviembre de 1.826.
POBLACIÓN:	El municipio de La Guardia cuenta con 114.318 habitantes (fuente INE).
SUPERFICIE:	El municipio de La Guardia tiene una superficie de 1244 Km2.
UBICACIÓN:	La Guardia es la tercera sección municipal de la provincia Andrés Ibáñez, está ubicada al sudoeste del departamento de Santa Cruz. Limita al noreste con Santa Cruz de La Sierra, al sur y oeste con Cabezas, al oeste con Samaipata y El Torno.
ACTIVIDAD ECONÓMICA:	La principal actividad productiva de La Guardia es la agropecuaria con cultivos de cítricos, caña de azúcar, papaya, palta, mango y pina.

OTROS SERVICIOS DE JUSTICIA

DENOMINACIÓN	NÚMERO DE SERVIDORES PÚBLICOS
R.E.J.A.P.	0
Notarías	2
Fiscales	2

ASIENTO JUDICIAL MONTERO

PROVINCIA	ASIENTO JUDICIAL	DENOMINACIÓN DE JUZGADOS Y/O TRIBUNALES	CANTIDAD DE JUZGADOS
OBISPO SANTIESTEBAN	MONTERO	JUZGADO DE INSTRUCCIÓN PENAL	3
		JUZGADO PÚBLICO CIVIL Y COMERCIAL	4
		JUZGADO PÚBLICO DE FAMILIA	2
		JUZGADO PÚBLICO DE LA NIÑEZ Y ADOLESCENCIA Y DE SENTENCIA PENAL 1°	1
		JUZGADO DE PARTIDO DEL TRABAJO Y SEGURIDAD SOCIAL Y DE SENTENCIA PENAL 1°	1
		JUZGADO DE SENTENCIA PENAL 1°	1
		TRIBUNAL DE SENTENCIA PENAL 1°	1
		JUZGADO DE EJECUCIÓN PENAL 1°	1
		TOTAL	14

Obispo Santisteban



DATOS GENERALES

CREACIÓN:	El municipio de Montero fue fundado el 3 de Diciembre de 1.986.
POBLACIÓN:	El municipio de Montero cuenta con 147.078 habitantes (fuente INE).
SUPERFICIE:	El municipio de Montero tiene una superficie de 90.200 Km2.
UBICACIÓN:	Montero es la primera sección de la provincia Obispo Santisteban. Limita al norte y noreste con el municipio Gral. Saavedra, al este y al sur con Warnes y al oeste con Portachuelo.
ACTIVIDAD ECONÓMICA:	Los rubros más importantes de la explotación agrícola son la soya, trigo, maíz, arroz, algodón y sorgo, también los frutales, hortalizas, tubérculos y especies de uso industrial como la caña de azúcar.

OTROS SERVICIOS DE JUSTICIA		OFICINA DE DERECHOS REALES					
DENOMINACIÓN	NÚMERO DE SERVIDORES PÚBLICOS	Nº	MUNICIPIO	TIPO DE OFICINA	ÍTEMS	EVENTUALES	TOTAL
R.E.J.A.P.	APOYO DE PLATAFORMA	1	MONTERO	PROVINCIAL	15	6	21
Notarías	9		TOTAL		15	6	21
Fiscales	6						

ASIENTO JUDICIAL MINEROS

PROVINCIA	ASIENTO JUDICIAL	DENOMINACIÓN DE JUZGADOS Y/O TRIBUNALES	CANTIDAD DE JUZGADOS
OBISPO SANTIESTEBAN	MINEROS	JUZGADO PÚBLICO MIXTO CIVIL Y COMERCIAL, DE FAMILIA, DE LA NIÑEZ Y ADOLESCENCIA E INSTRUCCIÓN PENAL 1°	1

Obispo Santisteban



DATOS GENERALES

CREACIÓN:	El municipio de Mineros fue fundado el 27 de octubre de 1.983.
POBLACIÓN:	El municipio de Mineros cuenta con 28.483 habitantes (fuente INE).
SUPERFICIE:	El municipio de Mineros tiene una superficie de 2.473 Km ² .
UBICACIÓN:	El municipio de mineros ocupa la parte central de la provincia Obispo Santisteban. Limita al noroeste con el municipio de San Pedro, al noreste con la provincia Guarayos, al este con la provincia Ñuflor de Chaves, al sureste con el municipio de Fernández Alonso, al sur con el municipio de General Saavedra y al suroeste y oeste con la provincia Ichilo
ACTIVIDAD ECONÓMICA:	La actividad agrícola en el municipio Mineros tiene la tercera mayor superficie cultivada de caña de azúcar del país, después de los municipios de Warnes y Fernández Alonso

OTROS SERVICIOS DE JUSTICIA

DENOMINACIÓN	NÚMERO DE SERVIDORES PÚBLICOS
R.E.J.A.P.	0
Notarías	0
Fiscales	0

ASIENTO JUDICIAL WARNES

PROVINCIA	ASIENTO JUDICIAL	DENOMINACIÓN DE JUZGADOS Y/O TRIBUNALES	CANTIDAD DE JUZGADOS
WARNES	WARNES	JUZGADO DE INSTRUCCIÓN PENAL 1°	1
		JUZGADO PÚBLICO DE FAMILIA, NIÑEZ Y ADOLESCENCIA Y SENTENCIA PENAL 1°	1
		JUZGADO PÚBLICO CIVIL Y COMERCIAL 1°	1

Warnes



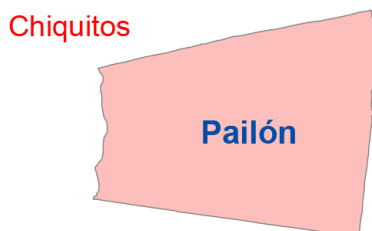
DATOS GENERALES

CREACIÓN:	El municipio de Warnes fue fundado el 27 de Noviembre de 1.919.
POBLACIÓN:	El municipio de Warnes cuenta con 144.193 habitantes (fuente INE).
SUPERFICIE:	El municipio de Warnes tiene una superficie de 1216 Km2.
UBICACIÓN:	Warnes, es la primera sección de provincia del mismo nombre, se encuentra ubicado en el margen centro occidental del departamento de Santa Cruz. Se encuentra al norte de la ciudad de Santa Cruz de la Sierra y limita al norte y al este con el municipio San Julián, al sur con Santa Cruz de la Sierra, al oeste con Portachuelo y Montero y al noroeste con General Saavedra.
ACTIVIDAD ECONÓMICA:	Es una de las zonas agrícolas más desarrolladas en Bolivia. Los principales cultivos son la soya, el maíz, caña de azúcar, algodón y arroz, la manufactura, el comercio, el transporte, industrias como la Planta Procesadora de Leche Pil, la fábrica de Cemento Warnes y el centro de acopio de la fábrica de Aceite Fino.

OTROS SERVICIOS DE JUSTICIA		OFICINA DE DERECHOS REALES					
DENOMINACIÓN	NÚMERO DE SERVIDORES PÚBLICOS	Nº	MUNICIPIO	TIPO DE OFICINA	ÍTEMS	EVENTUALES	TOTAL
R.E.J.A.P.	APOYO DE PLATAFORMA	1	OKINAWA	ZONAL	5	1	6
Notarías	3		TOTAL		5	1	6
Fiscales	2						

ASIENTO JUDICIAL PAILÓN

PROVINCIA	ASIENTO JUDICIAL	DENOMINACIÓN DE JUZGADOS Y/O TRIBUNALES	CANTIDAD DE JUZGADOS
CHIQUITOS	PAILÓN	JUZGADO PÚBLICO MIXTO CIVIL Y COMERCIAL, DE FAMILIA, DE LA NIÑEZ Y ADOLESCENCIA E INSTRUCCIÓN PENAL 1°	1



DATOS GENERALES

CREACIÓN:	El municipio de Pailón fue fundado el 13 de Mayo de 1.953.
POBLACIÓN:	El municipio de Pailón cuenta con 44.248 habitantes (fuente INE).
SUPERFICIE:	El municipio de Pailón tiene una superficie de 10.155 Km2.
UBICACIÓN:	Pailón es la segunda sección municipal de la provincia Chiquitos. Al norte limita con la provincia Ñuflo de Chávez, al sur con la provincia Cordillera, al este con el municipio de San José y al oeste con la provincia Andrés Ibáñez.
ACTIVIDAD ECONÓMICA:	La actividad agrícola genera una dinámica del comercio minorista formal e informal, con la elaboración de comidas en tiempos de zafra, venta de productos fitosanitarios y repuesto para maquinaria agrícola y ganadera.

OTROS SERVICIOS DE JUSTICIA

DENOMINACIÓN	NÚMERO DE SERVIDORES PÚBLICOS
R.E.J.A.P.	APOYO DE PLATAFORMA
Notarías	0
Fiscales	1

OFICINA DE DERECHOS REALES

N°	SANTA CRUZ	TIPO DE OFICINA	ÍTEMS	EVENTUALES	TOTALES
1	PAILÓN	PROVINCIAL	0	1	1
	TOTAL PAILÓN		0	1	1

ASIENTO JUDICIAL SAN JOSÉ DE CHIQUITOS

PROVINCIA	ASIENTO JUDICIAL	DENOMINACIÓN DE JUZGADOS Y/O TRIBUNALES	CANTIDAD DE JUZGADOS
CHIQUITOS	SAN JOSÉ DE CHIQUITOS	JUZGADO PÚBLICO CIVIL Y COMERCIAL E INSTRUCCIÓN PENAL 1°	1
		JUZGADO PÚBLICO MIXTO DE FAMILIA, DE LA NIÑEZ Y ADOLESCENCIA, DE PARTIDO DE TRABAJO Y SEGURIDAD SOCIAL Y DE SENTENCIA PENAL 1°	1



DATOS GENERALES

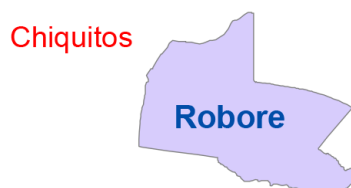
CREACIÓN:	El municipio de San José de Chiquitos fue fundado el 19 de Marzo de 1.967.
POBLACIÓN:	El municipio de San José de Chiquitos cuenta con 32.465 habitantes (fuente INE).
SUPERFICIE:	El municipio de San José de Chiquitos tiene una superficie de 16.942 Km ² .
UBICACIÓN:	Es la primera sección municipal de la provincia Chiquitos. Limita al norte con la provincia Velasco, al sur con la provincia Cordillera, al este con Roboré y la provincia Ángel Sandoval y al oeste con Cerro Concepción.
ACTIVIDAD ECONÓMICA:	La economía familiar campesina se basa en la producción y comercialización de soya, mientras que el cultivo de maíz, arroz y yuca es destinado al consumo doméstico.

OTROS SERVICIOS DE JUSTICIA

DENOMINACIÓN	NÚMERO DE SERVIDORES PÚBLICOS
R.E.J.A.P.	APOYO DE PLATAFORMA
Notarías	1
Fiscales	0

ASIENTO JUDICIAL DE ROBORÉ

PROVINCIA	ASIENTO JUDICIAL	DENOMINACIÓN DE JUZGADOS Y/O TRIBUNALES	CANTIDAD DE JUZGADOS
CHIQUITOS	ROBORÉ	JUZGADO PÚBLICO MIXTO CIVIL Y COMERCIAL, DE FAMILIA, NIÑEZ Y ADOLESCENCIA E INSTRUCCIÓN PENAL 1°	1



DATOS GENERALES

CREACIÓN:	El municipio de Robore fue fundado el 25 de Octubre de 1.916.
POBLACIÓN:	El municipio de Robore cuenta con 19.224 habitantes (fuente INE).
SUPERFICIE:	El municipio de Robore tiene una superficie de 7.287 Km ² .
UBICACIÓN:	Roboré es la tercera sección municipal de la provincia Chiquitos. Limita al norte y oeste con el municipio de San José, al noreste con la provincia Ángel Sandoval y al sur con la provincia Cordillera.
ACTIVIDAD ECONÓMICA:	La principal actividad es la cría de ganado bovino que genera empleos en toda la zona.

OTROS SERVICIOS DE JUSTICIA

DENOMINACIÓN	NÚMERO DE SERVIDORES PÚBLICOS
R.E.J.A.P.	0
Notarías	1
Fiscales	1

ASIENTO JUDICIAL DE SAN MATÍAS

PROVINCIA	ASIENTO JUDICIAL	DENOMINACIÓN DE JUZGADOS Y/O TRIBUNALES	CANTIDAD DE JUZGADOS
ÁNGEL SANDOVAL	SAN MATÍAS	JUZGADO PÚBLICO MIXTO CIVIL Y COMERCIAL, DE FAMILIA, DE LA NIÑEZ Y ADOLESCENCIA, DE PARTIDO DEL TRABAJO Y SEGURIDAD SOCIAL E INSTRUCCIÓN PENAL 1°	1

Ángel Sandoval



DATOS GENERALES

CREACIÓN:	El municipio de San Matías fue fundado el 24 de febrero de 1.844.
POBLACIÓN:	El municipio de San Matías cuenta con 17.929 habitantes (fuente INE).
SUPERFICIE:	El municipio de San Matías tiene una superficie de 37.442 Km ² .
UBICACIÓN:	San Matías es la primera sección municipal de la provincia Ángel Sandoval. Está ubicada en el extremo este del departamento. Limita al norte y este con la República del Brasil, al sur con la provincia Germán Busch y al oeste con las provincias Velasco y Chiquitos.
ACTIVIDAD ECONÓMICA:	La actividad económica se concentra principalmente en la producción ganadera, el comercio, la agricultura y la explotación forestal.

OTROS SERVICIOS DE JUSTICIA

DENOMINACIÓN	NÚMERO DE SERVIDORES PÚBLICOS
R.E.J.A.P.	0
Notarías	2
Fiscales	1

ASIENTO JUDICIAL DE SAN JULIÁN

PROVINCIA	ASIENTO JUDICIAL	DENOMINACIÓN DE JUZGADOS Y/O TRIBUNALES	CANTIDAD DE JUZGADOS
ÑUFLO DE CHÁVEZ	SAN JULIÁN	JUZGADO PÚBLICO CIVIL Y COMERCIAL, DE FAMILIA E INSTRUCCIÓN PENAL 1°	1

Ñuflo de Chávez



DATOS GENERALES

CREACIÓN:	El municipio de San Julián fue fundado el 24 de Junio de 1.969.
POBLACIÓN:	El municipio de San Julián cuenta con 55.136 habitantes (fuente INE).
SUPERFICIE:	El municipio de San Julián tiene una superficie de 60.957 Km ² .
UBICACIÓN:	San Julián es la tercera sección de la provincia Ñuflo de Chávez y se encuentra a 150 Kms., al noroeste de la ciudad de Santa Cruz de la Sierra. Por el municipio pasa la carretera asfaltada Santa Cruz - Trinidad.
ACTIVIDAD ECONÓMICA:	Las actividades económicas más relevantes en el municipio son la agricultura, la ganadería y el comercio. La producción agrícola se realiza mayormente en forma manual y, en menor escala, de manera mecanizada. Los cultivos predominantes son el arroz, maíz, soya, fréjol y, en menor grado, algodón.

OTROS SERVICIOS DE JUSTICIA

DENOMINACIÓN	NÚMERO DE SERVIDORES PÚBLICOS
R.E.J.A.P.	APOYO DE PLATAFORMA
Notarías	2
Fiscales	1

OFICINA DE DERECHOS REALES

N°	SANTA CRUZ	TIPO DE OFICINA	ÍTEMS	EVENTUALES	TOTALES
1	QUILLACOLLO	PROVINCIAL	0	3	3
	TOTAL QUILLACOLLO		0	3	3

ASIENTO JUDICIAL DE CUATRO CAÑADAS

PROVINCIA	ASIENTO JUDICIAL	DENOMINACIÓN DE JUZGADOS Y/O TRIBUNALES	CANTIDAD DE JUZGADOS
ÑUFLO DE CHÁVEZ	CUATRO CAÑADAS	JUZGADO PÚBLICO CIVIL Y COMERCIAL, DE FAMILIA E INSTRUCCIÓN PENAL 1°	1

Ñuflo de Chávez



DATOS GENERALES

CREACIÓN:	El municipio de Cuatro Cañadas fue fundado el 28 de Enero de 2.002.
POBLACIÓN:	El municipio de Cuatro Cañadas cuenta con 26.256 habitantes (fuente INE).
SUPERFICIE:	El municipio de Cuatro Cañadas tiene una superficie de 4.574 Km ² .
UBICACIÓN:	El municipio de Cuatro Cañadas se ubica en el sur de la provincia Ñuflo de Chaves, al centro del departamento de Santa Cruz. Limita al norte con los municipios de Concepción, San Julián y San Antonio de Lomerío, al oeste con el municipio de Okinawa Uno de la provincia Warnes, al suroeste con el municipio de Santa Cruz de la Sierra de la provincia Andrés Ibáñez, al sur con el municipio de Pailón de la provincia Chiquitos, y al este con el municipio de San Miguel de Velasco de la provincia Velasco.
ACTIVIDAD ECONÓMICA:	Las actividades económicas más relevantes en el municipio son la agricultura, la ganadería y el comercio. tiene fuerte producción agrícola, principalmente la soya, girasol, trigo, sorgo, y posee algo de ganadería. Los cultivos predominantes son el arroz, maíz, soya, fréjol y, en menor grado, algodón.

OTROS SERVICIOS DE JUSTICIA

DENOMINACIÓN	NÚMERO DE SERVIDORES PÚBLICOS
R.E.J.A.P.	0
Notarías	0
Fiscales	0

ASIENTO JUDICIAL DE CONCEPCIÓN

PROVINCIA	ASIENTO JUDICIAL	DENOMINACIÓN DE JUZGADOS Y/O TRIBUNALES	CANTIDAD DE JUZGADOS
ÑUFLO DE CHÁVEZ	CONCEPCIÓN	JUZGADO PÚBLICO MIXTO CIVIL Y COMERCIAL, DE FAMILIA E INSTRUCCIÓN PENAL 1°	1
		JUZGADO PÚBLICO MIXTO CIVIL Y COMERCIAL, DE FAMILIA, DE LA NIÑEZ Y ADOLESCENCIA, DE PARTIDO DEL TRABAJO Y SEGURIDAD SOCIAL Y DE SENTENCIA PENAL 2°	1
		TRIBUNAL DE SENTENCIA	1

Ñuflo de Chávez



Concepción

DATOS GENERALES

CREACIÓN:	El municipio de Concepción fue fundado el 8 de Diciembre de 1.709.
POBLACIÓN:	El municipio de Concepción cuenta con 26.438 habitantes (fuente INE).
SUPERFICIE:	El municipio de Concepción tiene una superficie de 28.514 Km ² .
UBICACIÓN:	Concepción es la primera sección de la provincia Ñuflo de Chávez. Se encuentra situada a 290 Kms. al noroeste de Santa Cruz de la Sierra. Limita al norte con el departamento del Beni, al este con la provincia Velasco y el municipio de San Antonio de Lomerío, al oeste con el municipio de San Javier y con la provincia Guarayos, al sur con la provincia Chiquitos y al sudeste con San Julián.
ACTIVIDAD ECONÓMICA:	La economía familiar campesina se basa en la agricultura, la ganadería, la artesanía, el comercio y la explotación de madera. Los principales cultivos son el maíz, arroz, yuca y plátano; en la pecuaria, principalmente el ganado bovino.

OTROS SERVICIOS DE JUSTICIA

DENOMINACIÓN	NÚMERO DE SERVIDORES PÚBLICOS
R.E.J.A.P.	0
Notarías	2
Fiscales	1

ASIENTO JUDICIAL DE ASCENSIÓN DE GUARAYOS

PROVINCIA	ASIENTO JUDICIAL	DENOMINACIÓN DE JUZGADOS Y/O TRIBUNALES	CANTIDAD DE JUZGADOS
GUARAYOS	ASCENSIÓN DE GUARAYOS	JUZGADO PÚBLICO MIXTO CIVIL Y COMERCIAL, DE FAMILIA, DE LA NIÑEZ Y ADOLESCENCIA E INSTRUCCIÓN PENAL 1°	1

Guarayos



DATOS GENERALES

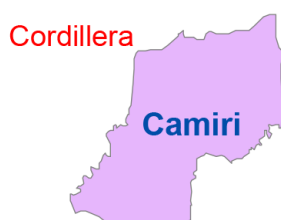
CREACIÓN:	El municipio de Ascensión de Guarayos fue fundado el 30 de Septiembre de 1.991.
POBLACIÓN:	El municipio de Ascensión de Guarayos cuenta con 35.743 habitantes (fuente INE).
SUPERFICIE:	El municipio de Ascensión Guarayos tiene una superficie de 27.343 Km2.
UBICACIÓN:	Ascensión de Guarayos es la primera sección de la provincia del mismo nombre. Su capital se encuentra a 340 Kms. al norte de la ciudad de Santa Cruz. Limita al norte con el departamento del Beni y el municipio de Urubichá; al sur con el municipio el Puente; al este con el municipio Urubichá y al oeste con el departamento del Beni.
ACTIVIDAD ECONÓMICA:	Los pobladores de las comunidades indígenas viven de la caza, pesca y agricultura. Se caracterizan por ser eximios músicos y las mujeres hábiles tejedoras de hilo de algodón. Los hombres, cuando no están ocupados en la agricultura, venden su mano de obra a los aserraderos para la explotación forestal y en las haciendas ganaderas como caseros y peones.

OTROS SERVICIOS DE JUSTICIA

DENOMINACIÓN	NÚMERO DE SERVIDORES PÚBLICOS
R.E.J.A.P.	0
Notarías	0
Fiscales	1

ASIENTO JUDICIAL DE CAMIRI

PROVINCIA	ASIENTO JUDICIAL	DENOMINACIÓN DE JUZGADOS Y/O TRIBUNALES	CANTIDAD DE JUZGADOS
CORDILLERA	CAMIRI	JUZGADO PÚBLICO CIVIL Y COMERCIAL 1°, 2° Y 3°	3
		JUZGADO PÚBLICO DE FAMILIA 1°	1
		JUZGADO PÚBLICO DE LA NIÑEZ Y ADOLESCENCIA Y DE SENTENCIA PENAL 1°	1
		JUZGADO DE PARTIDO DEL TRABAJO Y SEGURIDAD SOCIAL E INSTRUCCIÓN PENAL 1°	1
		JUZGADO DE SENTENCIA PENAL 1°	1
		TRIBUNAL DE SENTENCIA PENAL 1°	1
		TOTAL	8



DATOS GENERALES

CREACIÓN:	El municipio de Camiri fue fundado el 12 de Julio de 1.935.
POBLACIÓN:	El municipio de Camiri cuenta con 42.613 habitantes (fuente INE).
SUPERFICIE:	El municipio de Camiri tiene una superficie de 81.300 Km2.
UBICACIÓN:	Camiri es la sexta sección municipal de la provincia Cordillera. Limita al norte con el municipio Lagunillas, al sur con los municipios de Cuevo y Boyuibe, al este con el municipio de Charagua y al oeste con el departamento de Chuquisaca.
ACTIVIDAD ECONÓMICA:	La actividad agrícola es practicada en pequeños y medianos valles. La producción se realiza de forma individual y comunitaria. El cultivo principal es el maíz pese a algunas limitaciones por la escasez de agua, en menor proporción maní, yuca, caña de azúcar y fréjol.

OTROS SERVICIOS DE JUSTICIA

DENOMINACIÓN	NÚMERO DE SERVIDORES PÚBLICOS
R.E.J.A.P.	0
Notarías	2
Fiscales	1

OFICINA DE DERECHOS REALES

N°	SANTA CRUZ	TIPO DE OFICINA	ÍTEMS	EVENTUALES	TOTALES
1	CAMIRI	PROVINCIAL	4	0	4
	TOTAL CAMIRI		4	0	4

ASIENTO JUDICIAL DE CABEZAS

PROVINCIA	ASIENTO JUDICIAL	DENOMINACIÓN DE JUZGADOS Y/O TRIBUNALES	CANTIDAD DE JUZGADOS
CORDILLERA	CABEZAS	JUZGADO PÚBLICO CIVIL Y COMERCIAL, DE FAMILIA, DE LA NIÑEZ Y ADOLESCENCIA E INSTRUCCIÓN PENAL 1°	1



DATOS GENERALES

CREACIÓN:	El municipio de Cabezas fue fundado el 3 de octubre de 1.769.
POBLACIÓN:	El municipio de Cabezas cuenta con 29.843 habitantes (fuente INE).
SUPERFICIE:	El municipio de Cabezas tiene una superficie de 17.235 Km ² .
UBICACIÓN:	Cabezas es la tercera sección de la provincia Cordillera. La mayor parte de su territorio se encuentra en el margen norte del río Guapay o Grande.
ACTIVIDAD ECONÓMICA:	Cabezas es un municipio preponderantemente maicero ya que este cultivo ocupa el 80% de la superficie cultivada. Además se cultiva algodón, girasol, fréjol, yuca, hortalizas y maní.

OTROS SERVICIOS DE JUSTICIA

DENOMINACIÓN	NÚMERO DE SERVIDORES PÚBLICOS
R.E.J.A.P.	0
Notarías	1
Fiscales	1

ASIENTO JUDICIAL DE CHARAGUA

PROVINCIA	ASIENTO JUDICIAL	DENOMINACIÓN DE JUZGADOS Y/O TRIBUNALES	CANTIDAD DE JUZGADOS
CORDILLERA	CHARAGUA	JUZGADO PÚBLICO MIXTO CIVIL Y COMERCIAL, DE FAMILIA, DE LA NIÑEZ Y ADOLESCENCIA E INSTRUCCIÓN PENAL 1°	1

**DATOS GENERALES**

CREACIÓN:	El municipio de Charagua fue fundado el 11 de Agosto de 1.971.
POBLACIÓN:	El municipio de Charagua cuenta con 36.810 habitantes (fuente INE).
SUPERFICIE:	El municipio de Charagua tiene una superficie de 71.742 Km2.
UBICACIÓN:	Charagua es la segunda sección de la provincia Cordillera. Limita al norte con el municipio Cabezas, al suroeste con el municipio Gutiérrez y al sureste con la República del Paraguay.
ACTIVIDAD ECONÓMICA:	La principal actividad productiva del Municipio es la agropecuaria. Los cultivos más importantes son el maíz, algodón y sorgo.

OTROS SERVICIOS DE JUSTICIA

DENOMINACIÓN	NÚMERO DE SERVIDORES PÚBLICOS
R.E.J.A.P.	0
Notarías	1
Fiscales	0

ASIENTO JUDICIAL DE LAGUNILLAS

PROVINCIA	ASIENTO JUDICIAL	DENOMINACIÓN DE JUZGADOS Y/O TRIBUNALES	CANTIDAD DE JUZGADOS
CORDILLERA	LAGUNILLAS	JUZGADO PÚBLICO MIXTO CIVIL Y COMERCIAL, DE FAMILIA, DE LA NIÑEZ Y ADOLESCENCIA, DE PARTIDO DEL TRABAJO Y SEGURIDAD SOCIAL E INSTRUCCIÓN PENAL 1°	1



DATOS GENERALES

CREACIÓN:	El municipio de Lagunillas fue fundado el 24 de Abril de 1.855.
POBLACIÓN:	El municipio de Lagunillas cuenta con 6.563 habitantes (fuente INE).
SUPERFICIE:	El municipio de Lagunillas tiene una superficie de 975 Km2.
UBICACIÓN:	Lagunillas se encuentra situada al pie de la cordillera del Inca, al sur del departamento de Santa Cruz. Limita al norte y este con el municipio de Gutiérrez, al sur con el municipio de Camiri y al oeste con la provincia Luis Calvo del Departamento de Chuquisaca.
ACTIVIDAD ECONÓMICA:	La agricultura es la principal actividad de las comunidades del municipio. El cultivo del maíz es destinado a la subsistencia de todas las comunidades, junto al fréjol, maní, zapallo, kumanda, sandía, yuca y arroz. Como subproductos se obtiene queso, leche y harina de maíz.

OTROS SERVICIOS DE JUSTICIA		OFICINA DE DERECHOS REALES					
DENOMINACIÓN	NÚMERO DE SERVIDORES PÚBLICOS	Nº	MUNICIPIO	TIPO DE OFICINA	ÍTEMS	EVENTUALES	TOTAL
R.E.J.A.P.	0	1	LAGUNILLAS	PROVINCIAL	4	1	5
Notarías	1		TOTAL		4	1	5
Fiscales	0						

ASIENTO JUDICIAL DE SAIPINA

PROVINCIA	ASIENTO JUDICIAL	DENOMINACIÓN DE JUZGADOS Y/O TRIBUNALES	CANTIDAD DE JUZGADOS
MANUEL MARÍA CABALLERO	SAIPINA	JUZGADO PÚBLICO MIXTO CIVIL Y COMERCIAL, DE FAMILIA, DE LA NIÑEZ Y ADOLESCENCIA E INSTRUCCIÓN PENAL 1°	1

Manuel María Caballero**DATOS GENERALES**

CREACIÓN:	El municipio de Saipina fue fundado el 16 de Agosto de 1.616.
POBLACIÓN:	El municipio de Saipina cuenta con 7.310 habitantes (fuente INE).
SUPERFICIE:	El municipio de Saipina tiene una superficie de 482 Km2.
UBICACIÓN:	Saipina es la segunda sección de la provincia Manuel María Caballero y está ubicada en el extremo oeste del departamento de Santa Cruz. Se encuentra a 254 Kms.
ACTIVIDAD ECONÓMICA:	La principal actividad es la agricultura. La siembra de caña, azúcar y algodón. Además se cultiva papa, tomate, poroto, maíz, pimentón, cebolla, comino, anís y frutas como tuna, chirimoya, mandarina, sandía, naranja, pacay y palta.

OTROS SERVICIOS DE JUSTICIA

DENOMINACIÓN	NÚMERO DE SERVIDORES PÚBLICOS
R.E.J.A.P.	0
Notarías	0
Fiscales	0

ASIENTO JUDICIAL DE COMARAPA

PROVINCIA	ASIENTO JUDICIAL	DENOMINACIÓN DE JUZGADOS Y/O TRIBUNALES	CANTIDAD DE JUZGADOS
MANUEL MARÍA CABALLERO	COMARAPA	JUZGADO PÚBLICO CIVIL Y COMERCIAL Y DE SENTENCIA PENAL 1°	1
		JUZGADO PÚBLICO MIXTO DE FAMILIA, DE LA NIÑEZ Y ADOLESCENCIA E INSTRUCCIÓN PENAL 1°	1

Manuel María Caballero



DATOS GENERALES

CREACIÓN:	El municipio de Comarapa fue fundado el 11 de junio de 1.615.
POBLACIÓN:	El municipio de Comarapa cuenta con 19.982 habitantes (fuente INE).
SUPERFICIE:	El municipio de Comarapa tiene una superficie de 17.633 Km ² .
UBICACIÓN:	Comarapa es la primera sección municipal de la provincia Manuel María Caballero. Limita al noroeste con el departamento de Cochabamba, al noreste con la provincia Ichilo, al este con la provincia Florida, al sur con la provincia Valle Grande y al suroeste con el municipio de Saipina.
ACTIVIDAD ECONÓMICA:	Los principales cultivos son la papa, con tres siembras anuales, la caña de azúcar destinada a la fabricación de chancaca; el trigo para semilla. Otros cultivos son el algodón, tomate, poroto, maíz, pimentón, cebolla, comino, anís y frutales tuna, chirimoya, mandarina, sandía, naranja, pacay, palta, manga, papaya, higo y limón.

OTROS SERVICIOS DE JUSTICIA

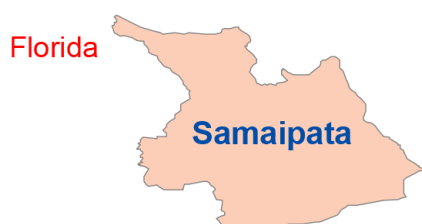
DENOMINACIÓN	NÚMERO DE SERVIDORES PÚBLICOS
R.E.J.A.P.	APOYO DE PLATAFORMA
Notarías	2
Fiscales	1

OFICINA DE DERECHOS REALES

Nº	SANTA CRUZ	TIPO DE OFICINA	ÍTEMS	EVENTUALES	TOTALES
1	COMARAPA	PROVINCIAL	0	2	2
	TOTAL COMARAPA		0	2	2

ASIENTO JUDICIAL DE SAMAIPATA

PROVINCIA	ASIENTO JUDICIAL	DENOMINACIÓN DE JUZGADOS Y/O TRIBUNALES	CANTIDAD DE JUZGADOS
FLORIDA	SAMAIPATA	JUZGADO PÚBLICO MIXTO CIVIL Y COMERCIAL, DE LA NIÑEZ Y ADOLESCENCIA, DE PARTIDO DEL TRABAJO Y SEGURIDAD SOCIAL Y SENTENCIA PENAL 1°	1
		JUZGADO PÚBLICO DE FAMILIA E INSTRUCCIÓN PENAL 1°	1



DATOS GENERALES

CREACIÓN:	El municipio de Samaipata fue fundado el 15 de Diciembre de 1.924.
POBLACIÓN:	El municipio de Samaipata cuenta con 10.653 habitantes (fuente INE).
SUPERFICIE:	El municipio de Samaipata tiene una superficie 4.132 Km ² .
UBICACIÓN:	Samaipata es la primera sección de la provincia Florida, está localizada al oeste del departamento de Santa Cruz, en la zona subandina del oriente boliviano, al norte limita con las provincias de Ichilo y Andrés Babiñez, al sur con la provincia Vallegrande, al este con la provincia Cordillera y al oeste con los municipios de Quirusillas y Mairana.
ACTIVIDAD ECONÓMICA:	Los pobladores siembran maíz en verano y papa en invierno. También se cultivan fréjol, poroto, papa, tabaco, caña, maní, locoto, arvejas, trigo, zanahoria, naranja, durazno y uva.

OTROS SERVICIOS DE JUSTICIA

DENOMINACIÓN	NÚMERO DE SERVIDORES PÚBLICOS
R.E.J.A.P.	0
Notarías	1
Fiscales	1

ASIENTO JUDICIAL DE BUENA VISTA

PROVINCIA	ASIENTO JUDICIAL	DENOMINACIÓN DE JUZGADOS Y/O TRIBUNALES	CANTIDAD DE JUZGADOS
ICHILO	BUENA VISTA	JUZGADO PÚBLICO MIXTO CIVIL Y COMERCIAL, DE FAMILIA, DE LA NIÑEZ Y ADOLESCENCIA E INSTRUCCIÓN PENAL 1°	1
		TRIBUNAL DE SENTENCIA PENAL 1°	1



DATOS GENERALES

CREACIÓN:	El municipio de Buena Vista fue fundado el 26 de Noviembre de 1.694.
POBLACIÓN:	El municipio de Buena Vista cuenta con 14.929 habitantes (fuente INE).
SUPERFICIE:	El municipio de Buena Vista tiene una superficie de 3.311 Km ² .
UBICACIÓN:	Buena Vista es la primera sección municipal de la provincia Ichilo. Está situada en el extremo noroeste del departamento de Santa Cruz. Limita al oeste con el municipio de San Carlos, al sur con las provincias Andrés Ibáñez y Florida, al norte con la provincia Sara.
ACTIVIDAD ECONÓMICA:	La población se dedica a la actividad agrícola y a la cría de ganado bovino; también ha incursionado en el área avícola y porcina para diversificar la producción.

OTROS SERVICIOS DE JUSTICIA

DENOMINACIÓN	NÚMERO DE SERVIDORES PÚBLICOS
R.E.J.A.P.	APOYO DE PLATAFORMA
Notarías	1
Fiscales	0

ASIENTO JUDICIAL DE YAPACANI

PROVINCIA	ASIENTO JUDICIAL	DENOMINACIÓN DE JUZGADOS Y/O TRIBUNALES	CANTIDAD DE JUZGADOS
ICHILO	YAPACANI	JUZGADO PÚBLICO CIVIL Y COMERCIAL Y DE PARTIDO DEL TRABAJO Y SEGURIDAD SOCIAL 1°	1
		JUZGADO PÚBLICO MIXTO DE FAMILIA, DE LA NIÑEZ Y ADOLESCENCIA Y DE SENTENCIA PENAL 1°	1
		JUZGADO DE INSTRUCCIÓN PENAL 1°	1
		JUZGADO DE SENTENCIA PENAL 1°	1
		TOTAL	4



DATOS GENERALES

CREACIÓN:	El municipio de Yapacani fue fundado el 1 de Mayo de 1.958.
POBLACIÓN:	El municipio de Yapacani cuenta con 60.784 habitantes (fuente INE).
SUPERFICIE:	El municipio de Yapacani tiene una superficie de 14.232 Km2.
UBICACIÓN:	Yapacani está localizado al noroeste del departamento de Santa Cruz, es la tercera sección municipal de la provincia Ichilo. Limita al norte con la provincia Guarayos, al sur con la provincia Andrés Ibáñez y al oeste con el departamento de Cochabamba, al este con los municipios San Carlos y Buena Vista de la provincia Ichilo.
ACTIVIDAD ECONÓMICA:	La economía familiar está basada en la agricultura. Los cultivos más comunes son el arroz, soya, maíz, yuca, fréjol, plátano y piña. Los pobladores obtienen ingresos por la venta local de leche, huevos, miel de abejas, carne y yuca.

OTROS SERVICIOS DE JUSTICIA		OFICINA DE DERECHOS REALES					
DENOMINACIÓN	NÚMERO DE SERVIDORES PÚBLICOS	Nº	MUNICIPIO	TIPO DE OFICINA	ÍTEMS	EVENTUALES	TOTAL
R.E.J.A.P.	APOYO DE PLATAFORMA	1	YAPACANI	PROVINCIAL	0	4	4
Notarías	2		TOTAL		0	4	4
Fiscales	2						

ASIENTO JUDICIAL DE SAN IGNACIO DE VELASCO

PROVINCIA	ASIENTO JUDICIAL	DENOMINACIÓN DE JUZGADOS Y/O TRIBUNALES	CANTIDAD DE JUZGADOS
VELASCO	SAN IGNACIO DE VELASCO	JUZGADO PÚBLICO CIVIL Y COMERCIAL, DE PARTIDO DEL TRABAJO Y SEGURIDAD SOCIAL Y DE SENTENCIA PENAL 1°	1
		JUZGADO PÚBLICO MIXTO DE FAMILIA, DE LA NIÑEZ Y ADOLESCENCIA E INSTRUCCIÓN PENAL 1°	1

Velasco



DATOS GENERALES

CREACIÓN:	El municipio de San Ignacio de Velasco fue fundado el 31 de Julio de 1.748.
POBLACIÓN:	El municipio de San Ignacio de Velasco cuenta con 68.575 habitantes (fuente INE).
SUPERFICIE:	El municipio de San Ignacio de Velasco tiene una superficie de 47.865 Km2.
UBICACIÓN:	San Ignacio es la primera sección municipal de la provincia Velasco, situada al noreste del departamento. Limita al norte con la República del Brasil y el departamento del Beni, al sur con los municipios de San Miguel y San Rafael, al este con la República del Brasil y la provincia Ángel Sandoval y al oeste con la provincia Ñuflo de Chávez.
ACTIVIDAD ECONÓMICA:	La principal actividad económica es la ganadería, en lo que respecta a la agricultura, la producción de cultivos tradicionales como el maíz, arroz, yuca, plátano, curbitáceas y actualmente el café biológico, fréjol y la explotación de maderas preciosas.

OTROS SERVICIOS DE JUSTICIA

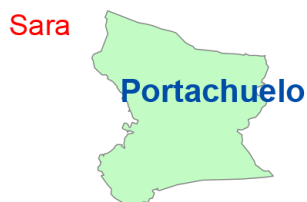
DENOMINACIÓN	NÚMERO DE SERVIDORES PÚBLICOS
R.E.J.A.P.	APOYO DE PLATAFORMA
Notarías	3
Fiscales	1

OFICINA DE DERECHOS REALES

Nº	SANTA CRUZ	TIPO DE OFICINA	ÍTEMS	EVENTUALES	TOTALES
1	SAN IGNACIO DE VELASCO	PROVINCIAL	0	1	1
	TOTAL SAN IGNACIO DE VELASCO		0	1	1

ASIENTO JUDICIAL DE PORTACHUELO

PROVINCIA	ASIENTO JUDICIAL	DENOMINACIÓN DE JUZGADOS Y/O TRIBUNALES	CANTIDAD DE JUZGADOS
SARA	PORTACHUELO	JUZGADO PÚBLICO MIXTO CIVIL Y COMERCIAL, DE FAMILIA, DE LA NIÑEZ Y ADOLESCENCIA E INSTRUCCIÓN PENAL 1° Y 2°	1

**DATOS GENERALES**

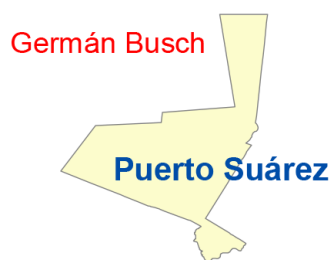
CREACIÓN:	El municipio de Portachuelo fue fundado el 8 de Diciembre de 1.770.
POBLACIÓN:	El municipio de Portachuelo cuenta con 37.793 habitantes (fuente INE).
SUPERFICIE:	El municipio de Portachuelo tiene una superficie de 1.069 Km2.
UBICACIÓN:	Portachuelo es la primera sección de la provincia Sara. Limita al norte con el municipio Santa Rosa del Sara, al oeste limita con el municipio Buena Vista, al sur con la provincia Andrés Ibáñez y al este con la provincia Obispo Santiesteban.
ACTIVIDAD ECONÓMICA:	La población se dedica principalmente a la agricultura; los cultivos son el arroz, caña de azúcar, soya, maíz y yuca.

OTROS SERVICIOS DE JUSTICIA

DENOMINACIÓN	NÚMERO DE SERVIDORES PÚBLICOS
R.E.J.A.P.	0
Notarías	1
Fiscales	1

ASIENTO JUDICIAL DE PUERTO SUÁREZ

PROVINCIA	ASIENTO JUDICIAL	DENOMINACIÓN DE JUZGADOS Y/O TRIBUNALES	CANTIDAD DE JUZGADOS
GERMÁN BUSCH	PUERTO SUÁREZ	JUZGADO PÚBLICO CIVIL Y COMERCIAL DE PARTIDO DEL TRABAJO Y SEGURIDAD SOCIAL 1°	1
		JUZGADO PÚBLICO MIXTO DE FAMILIA Y DE LA NIÑEZ Y ADOLESCENCIA 1°	1
		JUZGADO DE INSTRUCCIÓN PENAL 1°	1
		TRIBUNAL DE SENTENCIA PENAL 1°; JUZGADO DE SENTENCIA PENAL	1



DATOS GENERALES

CREACIÓN:	El municipio de Puerto Suárez fue fundado el 10 de Noviembre de 1.875.
POBLACIÓN:	El municipio de Puerto Suárez cuenta con 23.113 habitantes (fuente INE).
SUPERFICIE:	El municipio de Puerto Suárez tiene una superficie de 12.841 Km ² .
UBICACIÓN:	Puerto Suárez es la primera sección de la provincia Germán Busch y está ubicado a una distancia aproximada de 630 Km.
ACTIVIDAD ECONÓMICA:	Gran parte de la población se dedica al comercio con el Brasil. También se dedica a la prestación de servicios, la administración pública, el transporte y la hotelería, la principal actividad productiva de Puerto Suárez es la agricultura y la ganadería. Los principales cultivos son el maíz, fréjol, yuca, cítricos y soya en pequeña escala.

OTROS SERVICIOS DE JUSTICIA		OFICINA DE DERECHOS REALES					
DENOMINACIÓN	NÚMERO DE SERVIDORES PÚBLICOS	Nº	MUNICIPIO	TIPO DE OFICINA	ÍTEMS	EVENTUALES	TOTAL
R.E.J.A.P.	0	1	PUERTO SUÁREZ	PROVINCIAL	4		4
Notarías	2		TOTAL		4	0	4
Fiscales	1						

ASIENTO JUDICIAL DE VALLEGRANDE

PROVINCIA	ASIENTO JUDICIAL	DENOMINACIÓN DE JUZGADOS Y/O TRIBUNALES	CANTIDAD DE JUZGADOS
VALLEGRANDE	VALLEGRANDE	JUZGADO PÚBLICO CIVIL Y COMERCIAL 1°	1
		JUZGADO PÚBLICO DE FAMILIA E INSTRUCCIÓN PENAL 1°	1
		TRIBUNAL DE SENTENCIA PENAL 1°; JUZGADO PÚBLICO DE LA NIÑEZ Y ADOLESCENCIA Y DE SENTENCIA PENAL	1
		TOTAL	3



DATOS GENERALES

CREACIÓN:	El municipio de Vallegrande fue fundado el 23 de Enero de 1.826.
POBLACIÓN:	El municipio de Vallegrande cuenta con 18.510 habitantes (fuente INE).
SUPERFICIE:	El municipio de Vallegrande tiene una superficie de 6.414 Km2.
UBICACIÓN:	Limita al norte con los municipios Moro Moro y el Trigal, al noreste con la provincia Florida, al este con el municipio Postrer Valle y con la provincia Cordillera, al sur con la provincia Luis Calvo del Departamento de Chuquisaca; al oeste con el departamento de Cochabamba y el municipio de Pucará.
ACTIVIDAD ECONÓMICA:	La población se dedica principalmente a la agricultura, con la producción de maíz, papa, maní, hortalizas y verduras. La ganadería permite una importante producción de queso.

OTROS SERVICIOS DE JUSTICIA		OFICINA DE DERECHOS REALES					
DENOMINACIÓN	NÚMERO DE SERVIDORES PÚBLICOS	Nº	MUNICIPIO	TIPO DE OFICINA	ÍTEMS	EVENTUALES	TOTAL
R.E.J.A.P.	0	1	VALLEGRANDE	PROVINCIAL	2	1	3
Notarías	3		TOTAL		2	1	3
Fiscales	1						

COBERTURA TERRITORIAL MUNICIPAL DE JUZGADOS ORDINARIOS DEPARTAMENTO DE SANTA CRUZ

N°	PROVINCIA	ASIENTO JUDICIAL	COMPETENCIA TERRITORIAL MUNICIPAL	TIPO DE ACCESO	TIPO DE CARRETERA	DISTANCIA EN KM	TIPO DE TRANSPORTE PÚBLICO	FRECUENCIA TRANSPORTE PÚBLICO (En Horas, Días o Semanas)	TIEMPO DE VIAJE (en Minutos)
1	ANDRÉS IBAÑEZ	SANTA CRUZ DE LA SIERRA	SANTA CRUZ DE LA SIERRA						
2	ANDRÉS IBAÑEZ	EL TORNO	EL TORNO	TERRESTRE	ASFALTO	35	TODOS	CADA HORA	64
3	ANDRÉS IBAÑEZ	COTOCA	COTOCA	TERRESTRE	ASFALTO	44	TODOS	CADA HORA	83
4	ANDRÉS IBAÑEZ	LA GUARDIA	LA GUARDIA						
5	ANDRÉS IBAÑEZ		PORONGO	TERRESTRE	RIPIADO Y ASFALTO	7	TODOS	CADA HORA	30
6	OBISPO S.		MONTERO						
7	WARNES	MONTERO	OKINAWA UNO	TERRESTRE	ASFALTO	54	TODOS	CADA HORA	60
8	OBISPO S.		GRAL. SAAVEDRA	TERRESTRE	ASFALTO	21	TODOS	CADA HORA	21
9	OBISPO S.	MINEROS	MINEROS						
10	OBISPO S.		F. ALONZO	TERRESTRE	ASFALTO	12	TODOS	CADA HORA	20
11	OBISPO S.		SAN PEDRO	TERRESTRE	ASFALTO	54	TODOS	CADA HORA	60
12	WARNES	WARNES	WARNES						
13	CHIQUITOS	PAILÓN	PAILÓN						
14	CHIQUITOS	SAN JOSÉ DE C.	SAN JOSÉ DE C.						
15	CHIQUITOS	ROBORE	ROBORE						
16	ANGEL SANDOVAL	SAN MATÍAS	SAN MATÍAS						
17	Ñ. DE CHÁVEZ	SAN JULIÁN	SAN JULIÁN						
18	Ñ. DE CHÁVEZ		SAN RAMÓN	TERRESTRE	ASFALTO	38	TODOS	CADA HORA	40
19	Ñ. DE CHÁVEZ	C. CAÑADAS	C. CAÑADAS						
20	Ñ. DE CHÁVEZ	CONCEPCIÓN	CONCEPCIÓN						
21	Ñ. DE CHÁVEZ		SAN ANTONIO DE LOMERIO	TERRESTRE	RIPIADO	93,3	MOTOTAXI	CADA 3 HRS	160
22	Ñ. DE CHÁVEZ		SAN JAVIER	TERRESTRE	ASFALTO	61	TODOS	CADA HORA	70
23	GUARAYOS	ASCENCIÓN DE GUARAYOS	ASCENCIÓN DE GUARAYOS						
24	GUARAYOS		URUBICHÁ	TERRESTRE	RIPIADO	36	TODOS	CADA HORA	60
25	GUARAYOS		EL PUENTE	TERRESTRE	ASFALTO	58	TODOS	CADA HORA	60
26	CORDILLERA	CAMIRÍ	CAMIRÍ						
27	CORDILLERA		CUEVO	TERRESTRE	ASFALTO	56,6	TODOS	CADA HORA	45
28	CORDILLERA		BOYUIBE	TERRESTRE	ASFALTO	61	MINIBUS	CADA HORA	48
29	CORDILLERA	CABEZAS	CABEZAS	TERRESTRE	RIPIADO	164	MINIBUS	CADA 3 HRS	140
30	CORDILLERA	CHARAGUA	CHARAGUA	TERRESTRE	RIPIADO	144	MINIBUS	CADA 6 HRS	214

31	CORDILLERA	LAGUNILLA	LAGUNILLA	TERRESTRE	RIPIADO	54,9	MINIBUS	CADA 12 HRS	55
32	CORDILLERA		GUTIÉRREZ	TERRESTRE	RIPIADO Y ASFALTO	66,9	MINIBUS	CADA 6 HRS	75
33	MANUEL M. C.	SAIPINA	SAIPINA	TERRESTRE	ASFALTO	106	TODOS	CADA 4 HRS	120
34	MANUEL M. C.	COMARAPA	COMARAPA	TERRESTRE	ASFALTO	104	TODOS	CADA 4 HRS	129
35	FLORIDA	SAMAIPATA	SAMAIPATA						
36	FLORIDA		MAIRANA	TERRESTRE	ASFALTO	16	TODOS	CADA HORA	24
37	FLORIDA		QUIRUSILLAS	TERRESTRE	ASFALTO	47	TODOS	CADA HORA	60
38	ICHILO	BUENA VISTA	BUENA VISTA						
39	ICHILO	YAPACANÍ	YAPACANÍ						
40	ICHILO		SAN CARLOS	TERRESTRE	ASFALTO	16	TODOS	CADA HORA	20
41	ICHILO		S. JUAN DE YAPACANI	TERRESTRE	ASFALTO	19	TODOS	CADA HORA	22
42	VELASCO	SAN IGNACIO DE VELASCO	SAN IGNACIO DE VELASCO						
43	VELASCO		SAN MIGUEL	TERRESTRE	RIPIADO	39	BUS	CADA 12 HRS	51
44	VELASCO		SAN RAFAEL	TERRESTRE	RIPIADO	70	BUS	CADA 6 HRS	90
45	SARA	PORTACHUELO	PORTACHUELO						
46	SARA		SANTA ROSA	TERRESTRE	RIPIADO Y ASFALTO	47,6	BUS	CADA 6 HRS	60
47	SARA		COLPA B.	TERRESTRE	RIPIADO Y ASFALTO	35,7	MINIBUS	CADA 3 HRS	52
48	GERMAN BUSCH	PUERTO SUAREZ	PUERTO SUAREZ						
49	GERMAN BUSCH		PUERTO QUIJARRO	TERRESTRE	ASFALTO	5	TODOS	CADA 1 HRS	5
50	GERMAN BUSCH		CARMEN RIVERO	TERRESTRE	ASFALTO	91	TODOS	CADA 1 HRS	75
51	VALLEGRANDE	VALLEGRANDE	VALLEGRANDE						
52	FLORIDA		PAMPA GRANDE	TERRESTRE	ASFALTO	67	MINIBUS	CADA 6 HORA	75
53	VALLEGRANDE		TRIGAL	TERRESTRE	RIPIADO	25	MINIBUS	CADA 3 HRS	30
54	VALLEGRANDE		MORO MORO	TERRESTRE	RIPIADO	26	MINIBUS	CADA 6 HRS	30
55	VALLEGRANDE		POSTRER VALLE	TERRESTRE	RIPIADO	29	MINIBUS	CADA 6 HRS	40
56	VALLEGRANDE		PUCARA	TERRESTRE	RIPIADO	45	MINIBUS	CADA 6 HRS	90

Nota: Las filas de color rojo, son municipios que no cuenta con juzgados

El distrito judicial de Santa Cruz tiene 56 municipios, de los cuales 28 no tienen presencia de juzgados, por lo tanto, estos que no cuentan con juzgados, serán cubiertos por los asientos judiciales más próximos, tomando en cuenta vías de acceso, tipo de carretera, distancia, tipo de transporte y frecuencia de transporte.

COBERTURA TERRITORIAL DE TRIBUNALES DE SENTENCIA DEPARTAMENTO DE SANTA CRUZ

N°	PROVINCIA	ASIENTO JUDICIAL	COMPETENCIA TERRITORIAL MUNICIPAL	TIPO DE ACCESO	TIPO DE CARRETERA	DISTANCIA EN KM	TIPO DE TRANSPORTE PÚBLICO	FRECUENCIA TRANSPORTE PÚBLICO (En Horas, Días o Semanas)	TIEMPO DE VIAJE (en Minutos)
1	ANDRÉS IBAÑEZ	SANTA CRUZ DE LA SIERRA (Tribunal de Sentencia)	SANTA CRUZ DE LA SIERRA						
2	ANDRÉS IBAÑEZ		EL TORNO	TERRESTRE	ASFALTO	31	TODOS	CADA HORA	30
3	ANDRÉS IBAÑEZ		COTOCA	TERRESTRE	ASFALTO	22	TODOS	CADA HORA	30
4	ANDRÉS IBAÑEZ		LA GUARDIA	TERRESTRE	ASFALTO	22	TODOS	CADA HORA	20
5	ANDRÉS IBAÑEZ		PORONGO	TERRESTRE	ASFALTO	30	TODOS	CADA HORA	45
6	CORDILLERA		CABEZAS	TERRESTRE	ASFALTO	128	TODOS	CADA HORA	120
7	ÑUFLO DE CHÁVEZ		C. CAÑADAS	TERRESTRE	ASFALTO	147	TODOS	CADA HORA	150
8	CHIQUITOS		PAILÓN	TERRESTRE	ASFALTO	52	TODOS	CADA HORA	60
9	FLORIDA		SAMAIPATA	TERRESTRE	ASFALTO	122	TODOS	CADA HORA	180
10	OBISPO SANTIESTEVEAN	MONTERO (Tribunal de Sentencia)	MONTERO						
11	OBISPO SANTIESTEVEAN		GRAL. SAAVEDRA	TERRESTRE	ASFALTO	21	TODOS	CADA HORA	30
12	OBISPO SANTIESTEVEAN		MINEROS	TERRESTRE	ASFALTO	23	TODOS	CADA HORA	30
13	OBISPO SANTIESTEVEAN		F. ALONZO	TERRESTRE	ASFALTO	55	TODOS	CADA HORA	60
14	OBISPO SANTIESTEVEAN		SAN PEDRO	TERRESTRE	ASFALTO	81	TODOS	CADA HORA	90
15	SARA		PORTACHUELO	TERRESTRE	ASFALTO	16	TODOS	CADA HORA	20
16	WARNES		OKINAWA UNO	TERRESTRE	ASFALTO	42	TODOS	CADA HORA	45
17	WARNES	WARNES	TERRESTRE	ASFALTO	29	TODOS	CADA HORA	37	
18	GUARAYOS	CONCEPCIÓN (Tribunal de Sentencia)	ASCENSIÓN DE GUARAYOS	TERRESTRE	ASFALTO	225	TODOS	CADA HORA	210
19	GUARAYOS		URUBICHÁ	TERRESTRE	RIPIADO Y ASFALTO	260	TODOS	CADA HORA	260
20	GUARAYOS		EL PUENTE	TERRESTRE	ASFALTO	166	TODOS	CADA HORA	150
21	ÑUFLO DE CHÁVEZ		CONCEPCIÓN						
22	ÑUFLO DE CHÁVEZ		SAN JULIÁN	TERRESTRE	ASFALTO	143	TODOS	CADA HORA	120
23	ÑUFLO DE CHÁVEZ		SAN RAMÓN	TERRESTRE	ASFALTO	108	TODOS	CADA HORA	100
24	ÑUFLO DE CHÁVEZ		SAN ANTONIO DE LOMERIO	TERRESTRE	RIPIADO	93 .3Km	MOTOTAXI	CADA 3 HORA	160 Min
25	ÑUFLO DE CHÁVEZ		SAN JAVIER	TERRESTRE	ASFALTO	61	TODOS	CADA HORA	70
26	ANGEL SANDOVAL		SAN MATÍAS	TERRESTRE	RIPIADO	296	BUS		300
27	VELASCO		SAN IGNACIO DE VELASCO	TERRESTRE	ASFALTO	172	TODOS	CADA HORA	150
28	VELASCO		SAN MIGUEL	TERRESTRE	RIPIADO Y ASFALTO	211	BUS	CADA 12 HR	210
29	VELASCO	SAN RAFAEL	TERRESTRE	RIPIADO Y ASFALTO	243	BUS	CADA 6 HR	240	

30	CORDILLERA	CAMIRÍ (Tribunal de Sentencia)	CAMIRÍ						
31	CORDILLERA		CUEVO	TERRESTRE	ASFALTO	56,6	TODOS	CADA HORA	45
32	CORDILLERA		BOYUIBE	TERRESTRE	ASFALTO	61	MINIBUS	CADA HORA	48
33	CORDILLERA		CHARAGUA	TERRESTRE	RIPIADO Y ASFALTO	162	MINIBUS	CADA 6 HR	210
34	CORDILLERA		LAGUNILLA	TERRESTRE	RIPIADO Y ASFALTO	54.9 Km	MINIBUS	CADA 3 HORAS	60
35	CORDILLERA		GUTIÉRREZ	TERRESTRE	ASLFATO	74	TODOS	CADA HORA	75
36	ICHILO	BUENA VISTA (Tribunal de Sentencia)	BUENA VISTA						
37	ICHILO		YAPACANÍ	TERRESTRE	ASFALTO	26	TODOS	CADA HORA	30
38	ICHILO		SAN CARLOS	TERRESTRE	ASFALTO	16	TODOS	CADA HORA	20
39	ICHILO		S. JUAN DE YAPACANI	TERRESTRE	ASFALTO	19	TODOS	CADA HORA	22
40	SARA		SANTA ROSA DEL SARA	TERRESTRE	RIPIADO Y ASFALTO	47.6 Km	BUS	CADA 6 HR	60
41	SARA		COLPA BELGICA	TERRESTRE	RIPIADO Y ASFALTO	35.7 Km	MINIBUS	CADA 3 HR	52 Min
42	GERMAN BUSCH	PUERTO SUAREZ (Tribunal de Sentencia)	PUERTO SUAREZ						
43	GERMAN BUSCH		PUERTO QUIJARRO	TERRESTRE	ASFALTO	5	TODOS	CADA 1 HR	5
44	GERMAN BUSCH		EL CARMEN RIVERO TORREZ	TERRESTRE	ASFALTO	91	TODOS	CADA 1 HR	75
45	CHIQUITOS		SAN JOSÉ DE CHIQUITOS	TERRESTRE	ASFALTO	366	TODOS	CADA HORA	270
46	CHIQUITOS		ROBORE	TERRESTRE	ASFALTO	230	TODOS	CADA HORA	170
47	MANUEL M. C.		SAIPINA	TERRESTRE	ASFALTO	106 KM	TODOS	CADA 4 HRS	120 Min
48	MANUEL M. C.	COMARAPA	TERRESTRE	ASFALTO	104 KM	TODOS	CADA 4 HRS	129 Min	
49	FLORIDA	VALLEGRANDE (Tribunal de Sentencia)	MAIRANA	TERRESTRE	ASFALTO	103	TODOS	CADA HORA	120
50	FLORIDA		QUIRUSILLAS	TERRESTRE	ASFALTO	133	BUS	CADA 6 HORA	150
51	FLORIDA		PAMPA GRANDE	TERRESTRE	ASFALTO	178	TODOS	CADA HORA	240
52	VALLEGRANDE		VALLEGRANDE						
53	VALLEGRANDE		EL TRIGAL	TERRESTRE	ASFALTO	25	MINIBUS	CADA 3 HRS	30
54	VALLEGRANDE		MORO MORO	TERRESTRE	RIPIADO	26	MINIBUS	CADA 6 HRS	30
55	VALLEGRANDE		POSTRER VALLE	TERRESTRE	RIPIADO	170	MINIBUS	CADA 6 HRS	240
56	VALLEGRANDE		PUCARA	TERRESTRE	RIPIADO	45	MINIBUS	CADA 6 HRS	90

Nota: Las filas de color rojo, son municipios que no cuenta con juzgados

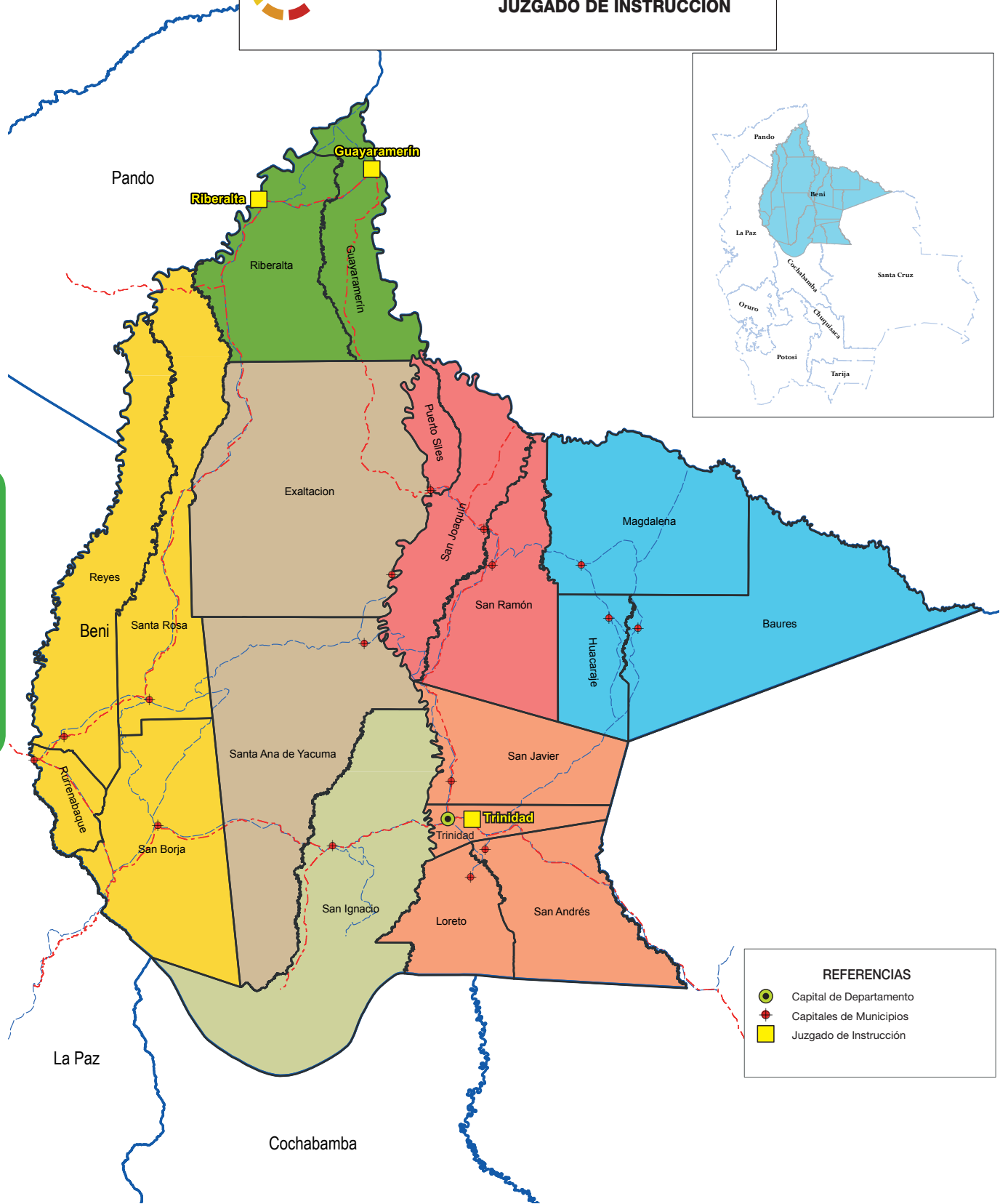
El distrito judicial de Santa Cruz tiene 7 asientos judiciales con tribunales de sentencia, por lo tanto, los municipios que no tienen tribunales de sentencia, serán atendidos por esos 7 asientos judiciales, tomando en cuenta vías de acceso, tipo de carretera, distancia, tipo de transporte y frecuencia de transporte.



B
E
N
I

TRIBUNAL DEPARTAMENTAL DE JUSTICIA DEL BENI

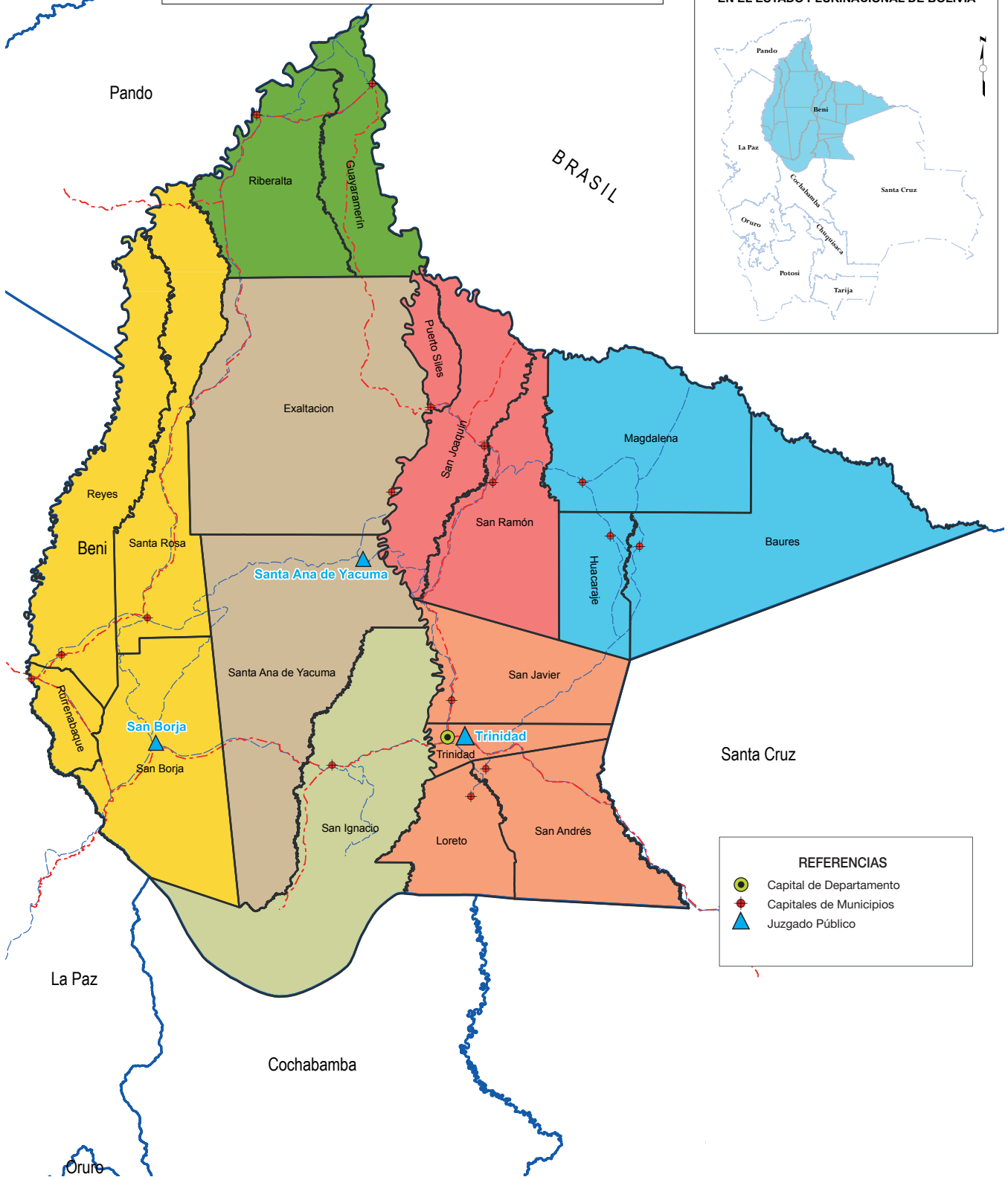
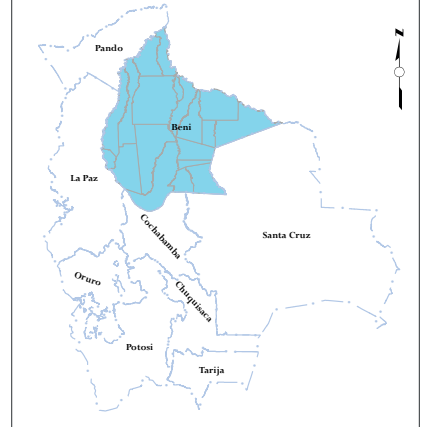




REFERENCIAS	
	Capital de Departamento
	Capitales de Municipios
	Juzgado de Instrucción

BENI

UBICACIÓN DEL DEPARTAMENTO DE BENI
EN EL ESTADO PLURINACIONAL DE BOLIVIA

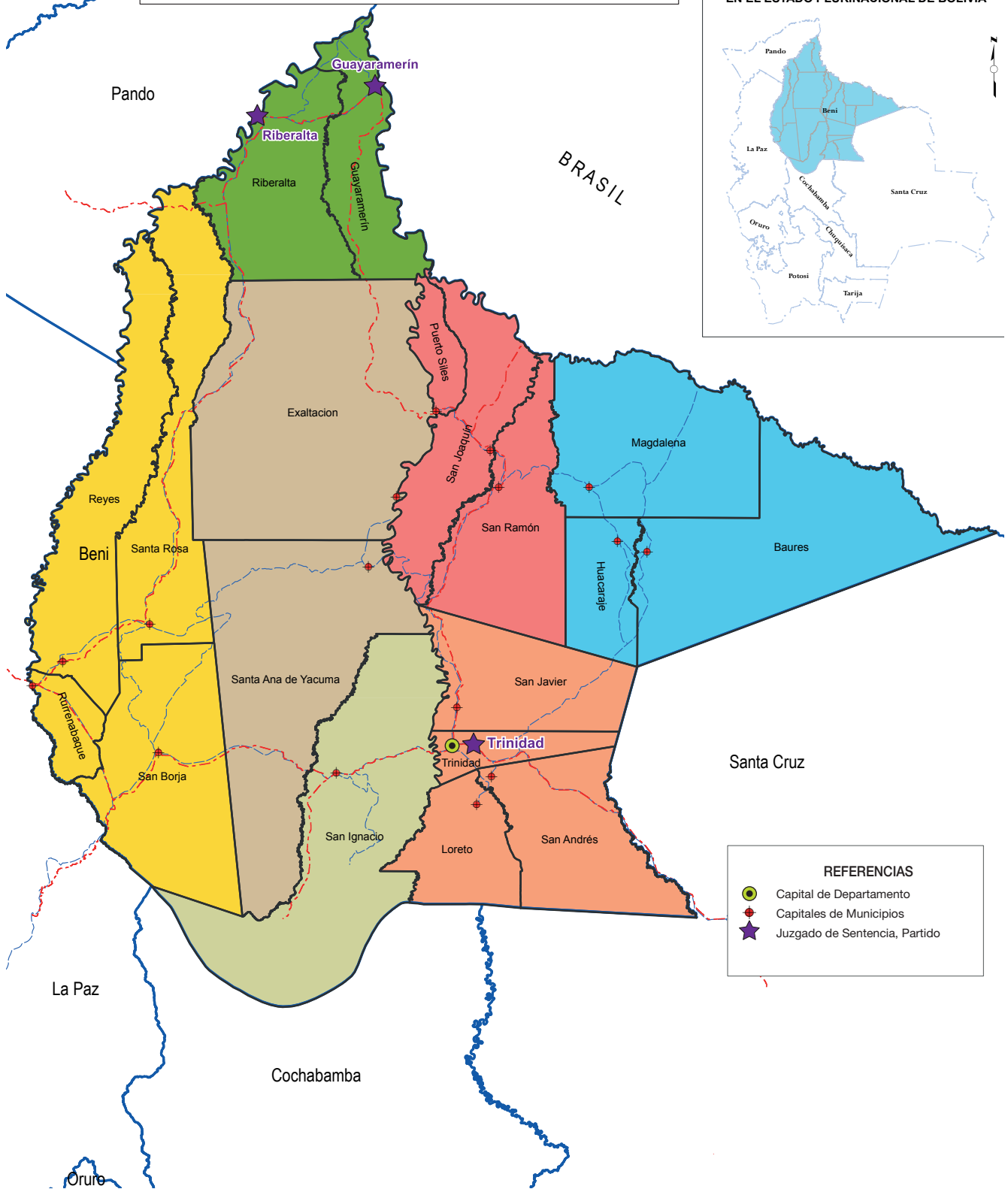
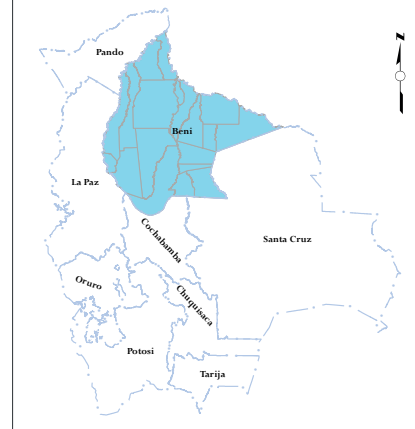


REFERENCIAS

- Capital de Departamento
- Capitales de Municipios
- Juzgado Público

B E N I

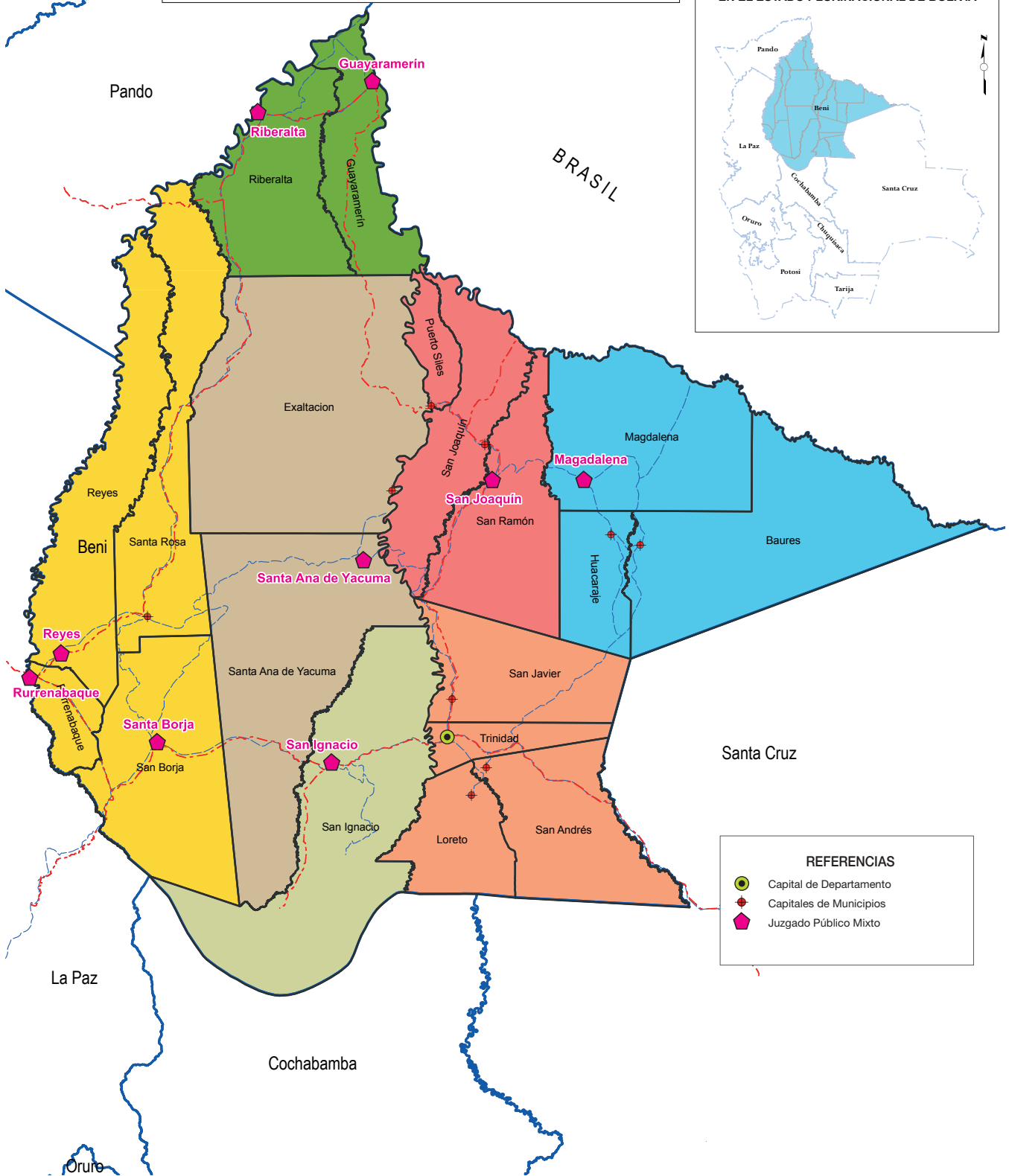
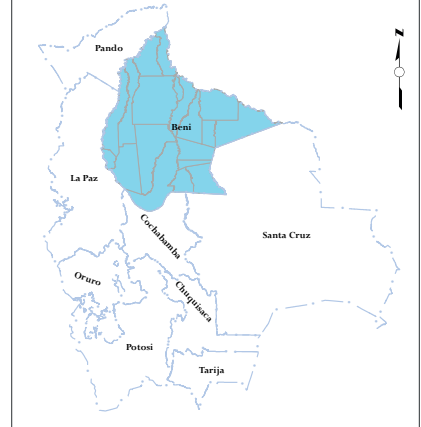
UBICACIÓN DEL DEPARTAMENTO DE BENI
EN EL ESTADO PLURINACIONAL DE BOLIVIA



REFERENCIAS	
	Capital de Departamento
	Capitales de Municipios
	Juzgado de Sentencia, Partido

BENI

UBICACIÓN DEL DEPARTAMENTO DE BENI
EN EL ESTADO PLURINACIONAL DE BOLIVIA

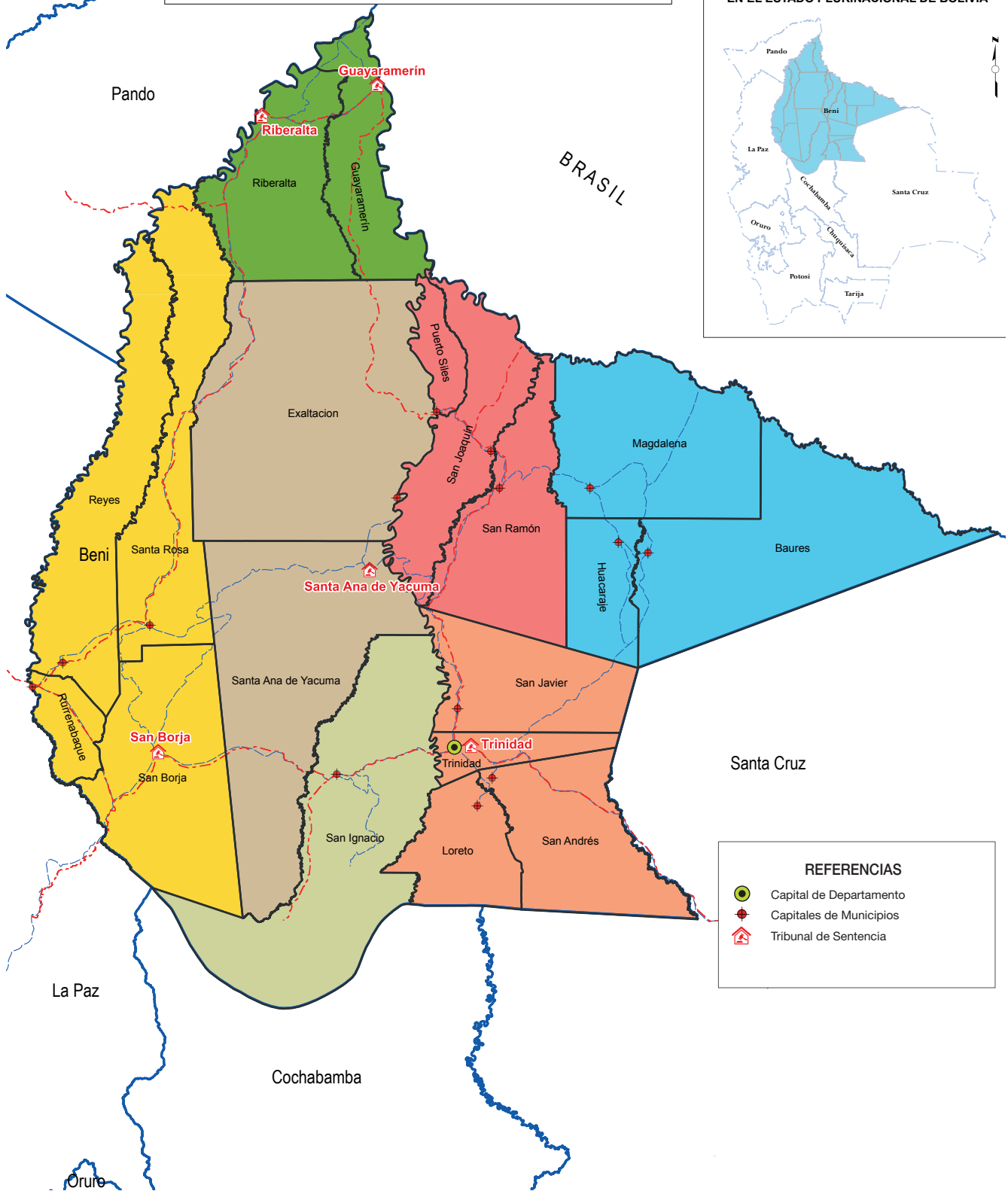
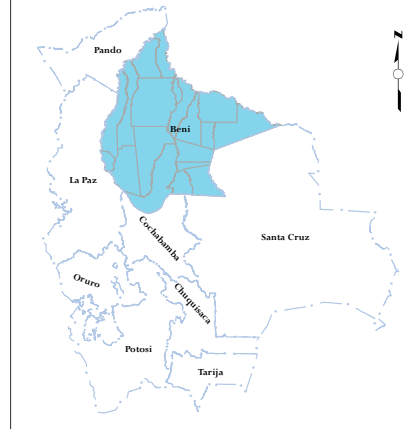


REFERENCIAS

- Capital de Departamento
- ◆ Capitales de Municipios
- ⬠ Juzgado Público Mixto

BENI

UBICACIÓN DEL DEPARTAMENTO DE BENI
EN EL ESTADO PLURINACIONAL DE BOLIVIA



REFERENCIAS

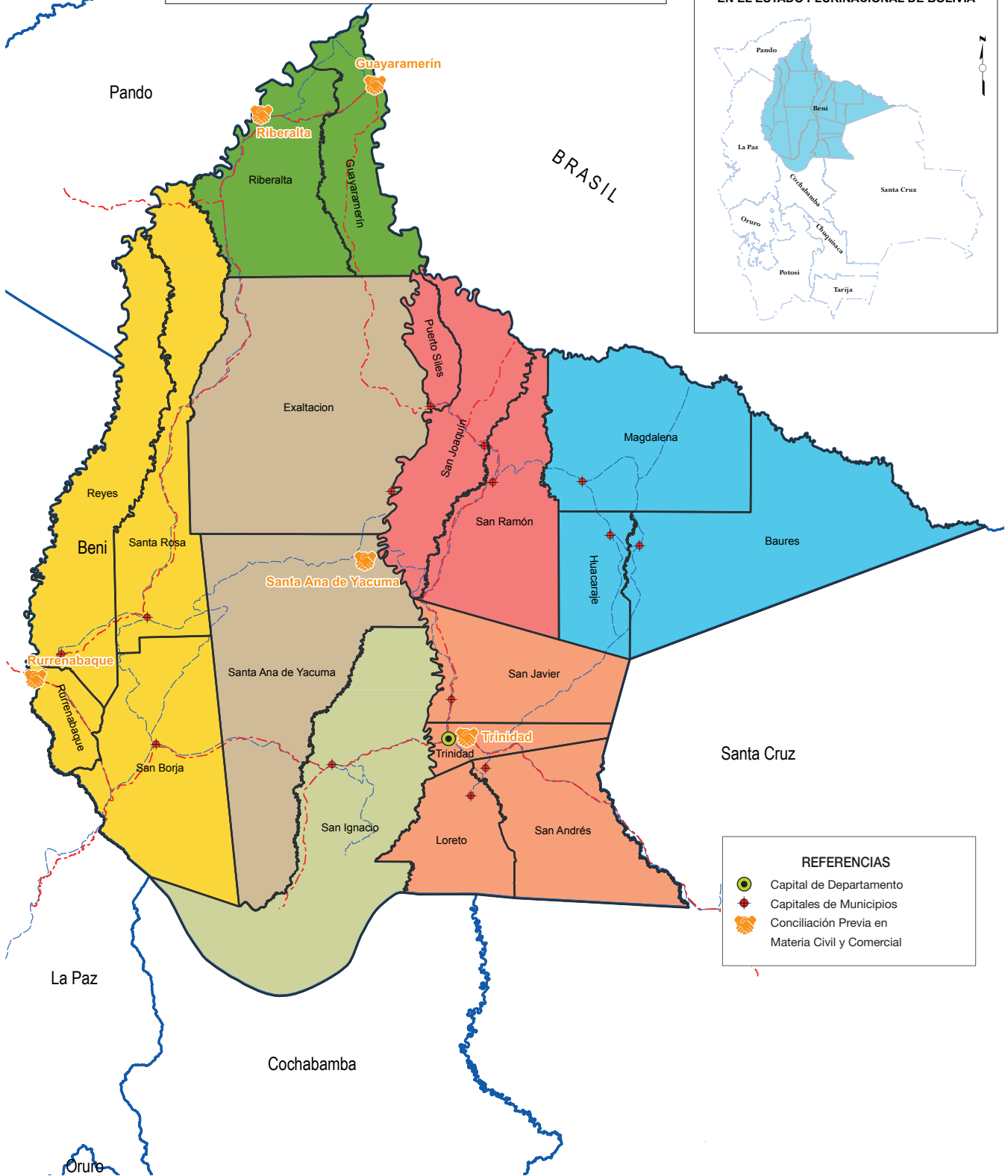
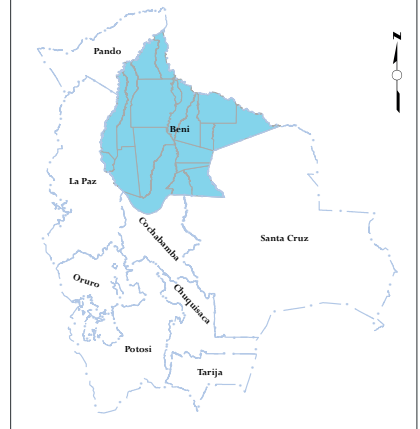
- Capital de Departamento
- Capitales de Municipios
- Tribunal de Sentencia



ASIENTOS JUDICIALES EN EL DEPARTAMENTO DEL BENI

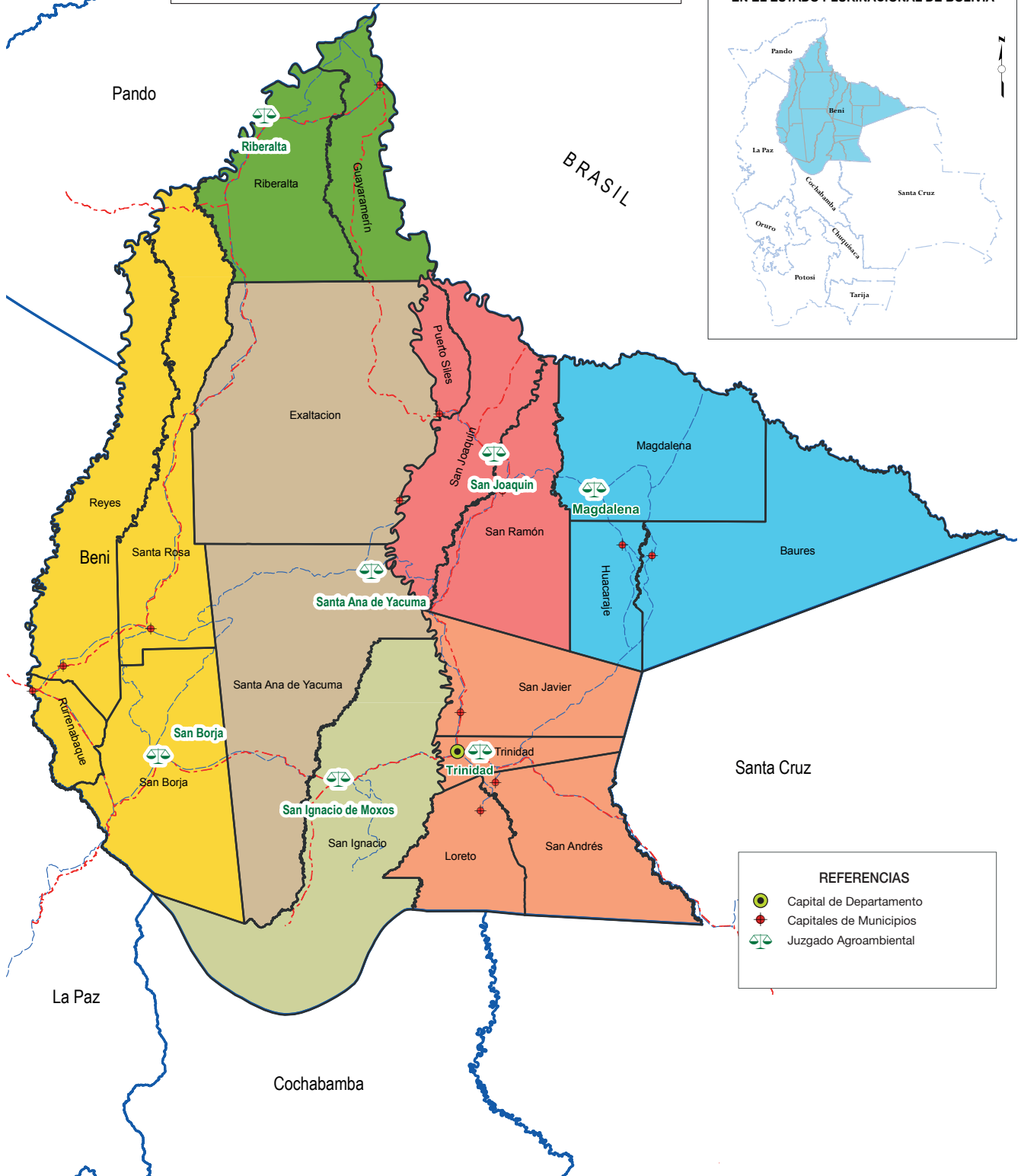
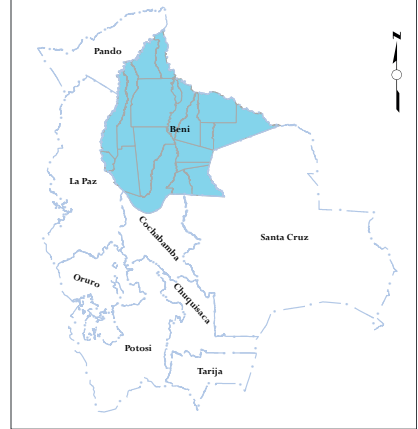
CONCILIACIÓN PREVIA EN MATERIA CIVIL Y COMERCIAL

UBICACIÓN DEL DEPARTAMENTO DE BENI EN EL ESTADO PLURINACIONAL DE BOLIVIA



B E N I

UBICACIÓN DEL DEPARTAMENTO DE BENI
EN EL ESTADO PLURINACIONAL DE BOLIVIA



REFERENCIAS

- Capital de Departamento
- Capitales de Municipios
- Juzgado Agroambiental

Fuente: Anuario Judicial 2020

CREACIÓN:	El Departamento de Beni fue fundado el 18 de Noviembre de 1.842.
POBLACIÓN:	El Departamento de Beni cuenta con 430.593 habitantes (fuente INE).
SUPERFICIE:	La superficie total del Departamento de Beni es de 213.564 Km ² .
UBICACIÓN:	Está ubicado en el centro norte del país, limitando al norte con Brasil, al este con Santa Cruz, al sur con Cochabamba, al oeste con La Paz y al noroeste con Pando.
CREACIÓN DEL TRIBUNAL DEPARTAMENTAL DE JUSTICIA:	Durante la Presidencia de José María Achá se promulgo la Ley de 30 de junio de 1863 que creo la Corte Superior de Justicia de Santa Cruz; la mencionada Ley dispuso en su primer artículo que ese Distrito jurisdiccional comprendería los departamentos de Santa Cruz y Beni integrada por cuatro Ministros y un Fiscal.

DISTANCIA DE LOS ASIENTOS JUDICIALES A CIUDAD CAPITAL

N°	MUNICIPIO	DISTANCIA KM.	TIEMPO DE VIAJE
1	GUAYARAMERIN	976 km.	30 hr.
2	RIBERALTA	887,8 km.	29 hr.
3	REYES	405 km.	15 hr. 44 min.
4	SAN BORJA	236,4 km.	6 hr. 29 min.
5	SANTA ANA	182 ,5 km.	3 hr. 50 min.
6	SAN IGNACIO	96 km.	2 hr. 51 min.
7	SAN JOAQUÍN	247 km.	6 hr. 53 min.
8	MAGDALENA	293,1 km.	6 hr. 53 min.

INFORMACIÓN RELATIVA AL NÚMERO DE MUNICIPIOS, POBLACIÓN Y ASIENTOS JUDICIALES EN EL DEPARTAMENTO DE BENI

N°	PROVINCIA	MUNICIPIO	POBLACIÓN	ASIENTO JUDICIAL	JUZGADOS Y TRIBUNALES ORDINARIOS	SALAS ORDINARIAS Y CONSTITUCIONALES	JUZGADOS AGROAMBIENTALES	JUZGADOS DISCIPLINARIOS	CONCILIADORES
1	CERCADO	TRINIDAD	166.262	TRINIDAD	26	5	1	2	2
2		SAN JAVIER	4.043						
3	ITENEZ	MAGDALENA	12.180	MAGDALENA	1		1		
4		BAURES	5.365						
5		HUACARAJE	4.069						
6	MAMORÉ	SAN JOAQUÍN	6.069	SAN JOAQUÍN	1		1		
7		SAN RAMÓN	5.294						
8		PUERTO SILES	1.116						
9	MOXOS	SAN IGNACIO	21.188	SAN IGNACIO	1		1		
10	MARBAN	LORETA	2.926						
11		SAN ANDRES	13.134						
12	JOSÉ BALLIVIAN	REYES	11.811	REYES	1				
13		SAN BORJA	42.262	SAN BORJA	3		1		
14		SANTA ROSA	10.395						
15		RURRENABAQUE	21.580	RURRENABAQUE	1				1
16	VACA DIEZ	GUAYARAMERIN	51.188	GUAYARAMERIN	9				1
17		RIBERALTA	114.869	RIBERALTA	9		1		1
18	YACUMA	SANTA ANA DE YACUMA	18.502	SANTA ANA DE YACUMA	3		1		1
19		EXALTACIÓN	4.085						
TOTALES		19		10	57	5	7	2	6

En el Departamento de Beni tiene un total de 19 municipios, de los cuales 10 tienen cobertura de juzgados, que representa el 53% y 9 municipios no tienen presencia de juzgados.

INFORMACIÓN GENERAL DE SERVICIOS DE JUSTICIA

DENOMINACIÓN	CANTIDAD
Asientos Judiciales	10
Juzgados y Tribunales Ordinarios	57
Salas Ordinarias y Constitucionales	5
Conciliadores	6
Juzgados Agroambientales	7
Juzgados Disciplinarios	2
Oficinas de Derechos Reales	4

OTROS SERVICIOS DE JUSTICIA

DENOMINACIÓN	NÚMERO DE SERVIDORES PÚBLICOS		
	CAPITAL		TOTAL
	ITEM	EVENTUAL	
R.E.J.A. P	1	0	1
DENOMINACIÓN	ITEM	CONTRATO	TOTAL
Notarías	10	28	38
Fiscales	19	15	34

ASIENTO JUDICIAL CAPITAL - TRINIDAD

Nº	PROVINCIA	ASIENTO JUDICIAL	DENOMINACIÓN DE JUZGADOS Y/O TRIBUNALES	CANTIDAD DE JUZGADOS
1	CERCADO	TRINIDAD	JUZGADO PÚBLICO CIVIL Y COMERCIAL	6
2			JUZGADO PÚBLICO DE FAMILIA	3
3			JUZGADO PÚBLICO DE LA NIÑEZ Y ADOLESCENCIA	2
4			JUZGADO PARTIDO DE TRABAJO Y SEGURIDAD SOCIAL	2
5			JUZGADO ADMINISTRATIVO, COACTIVO, FISCAL Y TRIBUTARIO	1
6			JUZGADO DE INSTRUCCIÓN PENAL	4
7			JUZGADO DE INSTRUCCIÓN ANTICORRUPCIÓN Y CONTRA LA VIOLENCIA HACIA LAS MUJERES	2
8			TRIBUNAL DE SENTENCIA	1
9			JUZGADO DE SENTENCIA PENAL	4
10			JUZGADO DE SENTENCIA CONTRA LA VIOLENCIA HACIA LAS MUJERES	2
11			JUZGADO DE EJECUCIÓN PENAL	1
			TOTAL, TRINIDAD - BENI	28

Cercado



DATOS GENERALES

CREACIÓN:	El municipio de Trinidad fue fundado el 18 de noviembre de 1.842.
POBLACIÓN:	El municipio de Trinidad cuenta con 166.262 habitantes (fuente INE).
SUPERFICIE:	El municipio de Trinidad tiene una superficie de 3.143 Km ² .
UBICACIÓN:	Trinidad es la capital del departamento del Beni y la primera sección municipal de la provincia Cercado. Se encuentra situada en la parte sureste del departamento del Beni. Limita al norte con el municipio San Javier; al sur con la provincia Marbán (municipios Loreto y San Andrés), al este con el departamento de Santa Cruz (municipio Ascención de Guarayos) y al oeste con la provincia Moxos (municipio de San Ignacio).
ACTIVIDAD ECONÓMICA:	El municipio tiene actividades económicas diversificadas, de servicios y productivas. Como capital departamental reúne las principales funciones administrativas. Tiene una intensa actividad comercial que abastece a la mayoría de los municipios vecinos sobre todo en lo que respecta a insumos agropecuarios.

OTROS SERVICIOS DE JUSTICIA

DENOMINACIÓN	NÚMERO DE SERVIDORES PÚBLICOS
R.E.J.A.P.	1
Notarías	10
Fiscales	18

OFICINA DE DERECHOS REALES

Nº	SANTA CRUZ	TIPO DE OFICINA	ÍTEMS	EVENTUALES	TOTALES
1	CAMIRI	PROVINCIAL	21	1	22
	TOTAL CAMIRI		21	1	22

ASIENTO JUDICIAL DE MAGDALENA

PROVINCIA	ASIENTO JUDICIAL	DENOMINACIÓN DE JUZGADOS Y/O TRIBUNALES	CANTIDAD DE JUZGADOS
ITENEZ	MAGDALENA	JUZGADO PÚBLICO MIXTO CIVIL Y COMERCIAL, DE FAMILIA, DE LA NIÑEZ Y ADOLESCENCIA, DE PARTIDO DEL TRABAJO Y SEGURIDAD SOCIAL E INSTRUCCIÓN PENAL	1

Itenez



DATOS GENERALES

CREACIÓN:	El municipio de Magdalena fue fundado el 22 de Julio de 1.720.
POBLACIÓN:	El municipio de Magdalena cuenta con 12.180 habitantes (fuente INE).
SUPERFICIE:	El municipio de Magdalena tiene una superficie de 14.198 Km ² .
UBICACIÓN:	Magdalena es la primera sección municipal de la provincia Iténez. Tiene acceso terrestre, aéreo y fluvial. Sus caminos son inaccesibles en época de lluvias.
ACTIVIDAD ECONÓMICA:	La población urbana en su mayoría se dedica al comercio, en tanto que el área rural vive de la agricultura. Los pobladores complementan su dieta alimenticia con carne de monte y la pesca.

OTROS SERVICIOS DE JUSTICIA

DENOMINACIÓN	NÚMERO DE SERVIDORES PÚBLICOS
R.E.J.A.P.	0
Notarías	1
Fiscales	1

ASIENTO JUDICIAL DE SAN JOAQUÍN

PROVINCIA	ASIENTO JUDICIAL	DENOMINACIÓN DE JUZGADOS Y/O TRIBUNALES	CANTIDAD DE JUZGADOS
MAMORÉ	SAN JOAQUÍN	JUZGADO PÚBLICO MIXTO CIVIL Y COMERCIAL, DE FAMILIA, DE LA NIÑEZ Y ADOLESCENCIA, DE PARTIDO DEL TRABAJO Y SEGURIDAD SOCIAL E INSTRUCCIÓN PENAL 1°	1



DATOS GENERALES

CREACIÓN:	El municipio de San Joaquín de la Provincia Mamoré fue fundada el 21 de Agosto de 1.709.
POBLACIÓN:	El municipio de San Joaquín de la Provincia Mamoré cuenta con 6.069 habitantes (fuente INE).
SUPERFICIE:	El municipio de San Joaquín tiene una superficie de 499 Km ² .
UBICACIÓN:	San Joaquín está ubicado al noreste del departamento del Beni. Tiene una red vial que comprende carreteras troncales (Trinidad -San Ramón - San Joaquín - Puerto Siles) y caminos vecinales a las comunidades.
ACTIVIDAD ECONÓMICA:	La agricultura es una actividad importante en la economía de las familias de las comunidades. Sus principales productos en orden de importancia son el arroz, maíz, yuca, fréjol, caña de azúcar y joco (zapallo).

OTROS SERVICIOS DE JUSTICIA

DENOMINACIÓN	NÚMERO DE SERVIDORES PÚBLICOS
R.E.J.A.P.	0
Notarías	1
Fiscales	0

ASIENTO JUDICIAL DE SAN IGNACIO DE MOXOS

PROVINCIA	ASIENTO JUDICIAL	DENOMINACIÓN DE JUZGADOS Y/O TRIBUNALES	CANTIDAD DE JUZGADOS
MOXOS	SAN IGNACIO	JUZGADO PÚBLICO MIXTO CIVIL Y COMERCIAL, DE FAMILIA, DE LA NIÑEZ Y ADOLESCENCIA, DE PARTIDO DEL TRABAJO Y SEGURIDAD SOCIAL E INSTRUCCIÓN PENAL 1°	1



DATOS GENERALES

CREACIÓN:	El municipio de San Ignacio de Moxos fue fundado el 1 de Noviembre de 1.689.
POBLACIÓN:	El municipio de San Ignacio de Moxos de la Provincia Mamoré cuenta con 21.188 habitantes (fuente INE).
SUPERFICIE:	El municipio de San Ignacio de Moxos tiene una superficie de 4.651 Km ² .
UBICACIÓN:	San Ignacio de Moxos es la primera y única sección de la provincia Moxos y es el municipio más grande del Beni.
ACTIVIDAD ECONÓMICA:	La población se dedica a la cría de animales domésticos y a la agricultura. Existe también explotación forestal cerca del río Tijamuchi. Entre los principales productos, se tiene al cacao, chivé, charque, miel de caña y harina de plátano, junto con maderas preciosas.

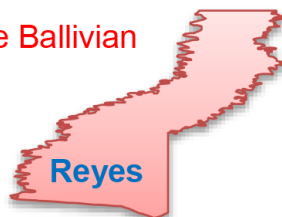
OTROS SERVICIOS DE JUSTICIA

DENOMINACIÓN	NÚMERO DE SERVIDORES PÚBLICOS
R.E.J.A.P.	0
Notarías	1
Fiscales	1

ASIENTO JUDICIAL REYES

PROVINCIA	ASIENTO JUDICIAL	DENOMINACIÓN DE JUZGADOS Y/O TRIBUNALES	CANTIDAD DE JUZGADOS
JOSÉ BALLIVIAN	REYES	JUZGADO PÚBLICO MIXTO CIVIL Y COMERCIAL, DE FAMILIA, DE LA NIÑEZ Y ADOLESCENCIA, DE PARTIDO DEL TRABAJO Y SEGURIDAD SOCIAL E INSTRUCCIÓN PENAL 1°	1

José Ballivian



DATOS GENERALES

CREACIÓN:	El municipio de Reyes fue fundado el 6 de Enero de 1.706.
POBLACIÓN:	El municipio de Reyes cuenta con 11.811 habitantes (fuente INE).
SUPERFICIE:	El municipio de Reyes tiene una superficie de 2.864 Km ² .
UBICACIÓN	El municipio de Reyes es uno de los cuatro municipios de la provincia Ballivián y se encuentra en la parte noroeste de la provincia. Limita al oeste con el departamento de La Paz, al sur con el municipio de Rurrenabaque, al sureste con el municipio de San Borja, al este con el municipio de Santa Rosa de Yacuma, y por el norte con la provincia Vaca Díez.
ACTIVIDAD ECONÓMICA:	Las actividades económicas de la población, son la agricultura, caza, pesca y ganadería, se practica bajo el sistema de corte y quema, que se realiza generalmente con mano de obra familiar y los principales cultivos son el arroz, maíz, plátano y yuca.

OTROS SERVICIOS DE JUSTICIA

DENOMINACIÓN	NÚMERO DE SERVIDORES PÚBLICOS
R.E.J.A.P.	0
Notarías	2
Fiscales	2

ASIENTO JUDICIAL SAN BORJA

PROVINCIA	ASIENTO JUDICIAL	DENOMINACIÓN DE JUZGADOS Y/O TRIBUNALES	CANTIDAD DE JUZGADOS
JOSÉ BALLIVIAN	SAN BORJA	JUZGADO PÚBLICO CIVIL Y COMERCIAL 1°	1
		JUZGADO PÚBLICO DE FAMILIA E INSTRUCCIÓN PENAL 1°	1
		TRIBUNAL DE SENTENCIA PENAL 1°; JUZGADO PÚBLICO DE LA NIÑEZ Y ADOLESCENCIA, DE PARTIDO DEL TRABAJO Y SEGURIDAD SOCIAL Y SENTENCIA PENAL	1
		TOTAL	3

José Ballivian



DATOS GENERALES

CREACIÓN:	El Municipio de San Borja fue fundado el 10 de Octubre de 1693.
POBLACIÓN:	El Municipio de San Borja cuenta con 44.657 habitantes.
SUPERFICIE:	El Municipio de San Borja tiene una superficie de 13.350 Km2.
UBICACIÓN:	San Borja es la segunda sección municipal de la provincia Gral. José Ballivián.
ACTIVIDAD ECONÓMICA:	La base de la economía local es la ganadería, con cría de vacunos en grandes haciendas. La producción de leche y cuero ha dado lugar a una industria de transformación de promisorias perspectivas. Los principales cultivos son el arroz, maíz, plátano y yuca.

OTROS SERVICIOS DE JUSTICIA		OFICINA DE DERECHOS REALES					
DENOMINACIÓN	NÚMERO DE SERVIDORES PÚBLICOS	Nº	MUNICIPIO	TIPO DE OFICINA	ÍTEMS	EVENTUALES	TOTAL
R.E.J.A.P.	APOYO DE PLATAFORMA	1	SAN BORJA	PROVINCIAL	3		3
Notarías	2		TOTAL		3	0	3
Fiscales	1						

ASIENTO JUDICIAL RURRENABAQUE

PROVINCIA	ASIENTO JUDICIAL	DENOMINACIÓN DE JUZGADOS Y/O TRIBUNALES	CANTIDAD DE JUZGADOS
JOSÉ BALLIVIAN	RURRENABAQUE	JUZGADO PÚBLICO MIXTO CIVIL Y COMERCIAL, DE FAMILIA, DE LA NIÑEZ Y ADOLESCENCIA, DE PARTIDO DEL TRABAJO Y SEGURIDAD SOCIAL E INSTRUCCIÓN PENAL 1°	1

José Ballivian



DATOS GENERALES

CREACIÓN:	El municipio de Rurrenabaque fue fundado el 2 de Febrero de 1.844.
POBLACIÓN:	El municipio de Rurrenabaque cuenta con 21.580 habitantes (fuente INE).
SUPERFICIE:	El Municipio de Rurrenabaque tiene una superficie de 4.800 Km ² .
UBICACIÓN:	Rurrenabaque se encuentra ubicado en el extremo oeste del departamento del Beni. Se encuentra a 355 Kms. de la capital del departamento (Trinidad) y a 400 Kms. de la ciudad de La Paz.
ACTIVIDAD ECONÓMICA:	La diversidad de su flora y fauna constituye su mayor riqueza natural; entre sus recursos forestales destacan la mará, roble, cedro, palo maría, tajibo y otros.

OTROS SERVICIOS DE JUSTICIA

DENOMINACIÓN	NÚMERO DE SERVIDORES PÚBLICOS
R.E.J.A.P.	APOYO DE PLATAFORMA
Notarías	2
Fiscales	0

ASIENTO JUDICIAL GUAYARAMERIN

PROVINCIA	ASIENTO JUDICIAL	DENOMINACIÓN DE JUZGADOS Y/O TRIBUNALES	CANTIDAD DE JUZGADOS
VACA DIEZ	GUAYARAMERIN	JUZGADO DE INSTRUCCIÓN PENAL	2
		JUZGADO PÚBLICO MIXTO CIVIL Y COMERCIAL Y DE FAMILIA	2
		JUZGADO PÚBLICO DE LA NIÑEZ Y ADOLESCENCIA, DE PARTIDO DEL TRABAJO Y SEGURIDAD SOCIAL 1°	1
		JUZGADO DE EJECUCION PENAL Y JUEZ TÉCNICO 1°	1
		JUZGADO DE SENTENCIA PENAL Y JUEZ TÉCNICO	2
		TRIBUNAL DE SENTENCIA PENAL 1° (Nominal)	1
		TOTAL	1

Vaca Diez



DATOS GENERALES

CREACIÓN:	El municipio de Guayaramerin fue fundado el 8 de Diciembre de 1.892.
POBLACIÓN:	El municipio de Guayaramerin cuenta con 51.188 habitantes (fuente INE).
SUPERFICIE:	El municipio de Guayaramerin tiene una superficie de 3.213,10 Km2.
UBICACIÓN:	Guayaramerín es la segunda sección municipal de la provincia Vaca Diez. Limita al norte con la provincia Federico Román del Departamento de Pando, al sur y al oeste con Riberalta, al este con la República de Brasil.
ACTIVIDAD ECONÓMICA:	La producción agrícola de los campesinos se realiza manualmente, los propietarios de tierras destinadas para la ganadería utilizan motosierras para la tala de los bosques, los principales cultivos son el arroz, maíz, yuca, fréjol y plátano. Se cría en pequeña escala ganado bovino, porcino, ovino y aves de corral.

OTROS SERVICIOS DE JUSTICIA

DENOMINACIÓN	NÚMERO DE SERVIDORES PÚBLICOS
R.E.J.A.P.	APOYO DE PLATAFORMA
Notarías	5
Fiscales	2

OFICINA DE DERECHOS REALES

Nº	SANTA CRUZ	TIPO DE OFICINA	ÍTEMS	EVENTUALES	TOTALES
1	GUAYAMERIN	PROVINCIAL	0	2	2
	TOTAL GUAYAMERIN		0	2	2

ASIENTO JUDICIAL RIBERALTA

PROVINCIA	ASIENTO JUDICIAL	DENOMINACIÓN DE JUZGADOS Y/O TRIBUNALES	CANTIDAD DE JUZGADOS
VACA DIEZ	RIBERALTA	JUZGADO PÚBLICO CIVIL Y COMERCIAL Y DE FAMILIA 1°	4
		JUZGADO PÚBLICO DE LA NIÑEZ Y ADOLESCENCIA Y DE PARTIDO DEL TRABAJO Y SEGURIDAD SOCIAL 1°	1
		JUZGADO DE INSTRUCCIÓN PENAL	2
		JUZGADO DE SENTENCIA PENAL 1°	1
		TRIBUNAL DE SENTENCIA PENAL 1°, JUZGADO DE PARTIDO DE SENTENCIA PENAL	1
		TOTAL	9



DATOS GENERALES

CREACIÓN:	El municipio de Riberalta fue fundado el 3 de febrero de 1.894.
POBLACIÓN:	El municipio de Riberalta cuenta con 114.869 habitantes (fuente INE).
SUPERFICIE:	El municipio de Riberalta tiene una superficie de 3.885,57 Km ² .
UBICACIÓN:	Riberalta, es la segunda ciudad más importante del Beni y la primera sección municipal de la provincia Vaca Diez. Limita al norte con el municipio de Guayaramerín, al sur con las provincias Ballivián y Yacuma, al este con la República del Brasil y al oeste con las provincias Madre de Dios y Manuripi del departamento de Pando.
ACTIVIDAD ECONÓMICA:	La población se dedica a la agricultura, con cultivos de arroz, maíz, yuca y plátano, procesan harinas, almidón y afrecho de arroz, se dedican a la explotación pecuaria, particularmente ganado bovino, ovino, porcino y crianza de aves, elaboran subproductos como ser charque, embutidos, queso, yogurt, suelas, artesanía, realizan alfarería, tejidos en mimbre, tallados en madera y repujado de cueros.

OTROS SERVICIOS DE JUSTICIA

DENOMINACIÓN	NÚMERO DE SERVIDORES PÚBLICOS
R.E.J.A.P.	APOYO DE PLATAFORMA
Notarías	8
Fiscales	7

OFICINA DE DERECHOS REALES

Nº	MUNICIPIO	TIPO DE OFICINA	ÍTEMS	EVENTUALES	TOTALES
1	RIBERALTA	PROVINCIAL	4	2	6
	TOTAL RIBERALTA		4	2	6

ASIENTO JUDICIAL SANTA ANA DE YACUMA

PROVINCIA	ASIENTO JUDICIAL	DENOMINACIÓN DE JUZGADOS Y/O TRIBUNALES	CANTIDAD DE JUZGADOS
YACUMA	SANTA ANA DE YACUMA	JUZGADO PÚBLICO CIVIL Y COMERCIAL 1°	1
		JUZGADO PÚBLICO DE FAMILIA E INSTRUCCIÓN PENAL 1°	1
		TRIBUNAL DE SENTENCIA PENAL 1°; JUZGADO PÚBLICO DE LA NIÑEZ Y ADOLESCENCIA, DE PARTIDO DE TRABAJO Y SEGURIDAD SOCIAL Y DE SENTENCIA PENAL	1
		TOTAL	3



DATOS GENERALES

CREACIÓN:	El municipio de Santa Ana de Yacuma fue fundado el 26 de julio de 1.708.
POBLACIÓN:	El municipio de Santa Ana de Yacuma cuenta con 18.502 habitantes (fuente INE).
SUPERFICIE:	El municipio de Santa Ana de Yacuma tiene una superficie de 2.109 Km ² .
UBICACIÓN:	Santa Ana, primera sección de la provincia Yacuma, se halla ubicada en el centro del departamento del Beni. Limita al norte con el municipio de Exaltación; al sur con la provincia Moxos, al este con la provincia Mamoré y al oeste con la provincia Ballivián.
ACTIVIDAD ECONÓMICA:	La base de la alimentación es la harina tostada de yuca (chivé), la principal actividad económica es la ganadería extensiva; la mayoría de la población se dedica a la agricultura tradicional, actividad que es seguida por la pesca y la explotación maderera. Los principales productos son la carne bovina, arroz, maíz, plátano y yuca.

OTROS SERVICIOS DE JUSTICIA

DENOMINACIÓN	NÚMERO DE SERVIDORES PÚBLICOS
R.E.J.A.P.	APOYO DE PLATAFORMA
Notarías	2
Fiscales	1

COBERTURA TERRITORIAL MUNICIPAL DE JUZGADOS ORDINARIOS DEPARTAMENTO DE BENI

N°	PROVINCIA	ASIENTO JUDICIAL	COMPETENCIA TERRITORIAL MUNICIPAL	TIPO DE ACCESO	TIPO DE CARRETERA	DISTANCIA EN KM	TIPO DE TRANSPORTE PÚBLICO	FRECUENCIA TRANSPORTE PÚBLICO (En Horas, Días o Semanas)	TIEMPO DE VIAJE (en Minutos)
1	CERCADO	TRINIDAD	TRINIDAD						
2			SAN JAVIER	TERRESTRE	ASFALTO	30	TODOS	PERMANENTE	30
3	MARBAN		LORETO	TERRESTRE	RIPIADO	56	TODOS	PERMANENTE	65
4		SAN ANDRES	TERRESTRE	RIPIADO	38	TODOS	PERMANENTE	50	
5	ITENEZ	MAGDALENA	MAGDALENA						
6			BAURES	TERRESTRE	RIPIADO	100	TODOS	PERMANENTE	120
7			HUACARAJE	TERRESTRE	RIPIADO	66	TODOS	PERMANENTE	90
8	MAMORÉ	SAN JOAQUÍN	SAN JOAQUÍN						
9			SAN RAMÓN	TERRESTRE	RIPIADO	35	TODOS	PERMANENTE	40
10			PUERTO SILES	TERRESTRE	RIPIADO	56	TODOS	PERMANENTE	60
11	MOXOS	SAN IGNACIO	SAN IGNACIO						
12	JOSÉ BALLIVIAN	REYES	REYES						
13			SANTA ROSA	TERRESTRE	RIPIADO	72	TODOS	PERMANENTE	90
14		SAN BORJA	SAN BORJA						
15		RURRENABAQUE	RURRENABAQUE						
16	VACA DIEZ	GUAYARAMERIN	GUAYARAMERIN						
17		RIBERALTA	RIBERALTA						
18	YACUMA	SANTA ANA DE YACUMA	SANTA ANA DE YACUMA						
19			EXALTACIÓN	TERRESTRE	RIPIADO	70	TODOS	PERMANENTE	80

Nota: Las filas de color rojo, son municipios que no cuenta con juzgados

El distrito judicial de Beni tiene 19 municipios, de los cuales 9 no tienen presencia de juzgados, por lo tanto, estos que no cuentan con juzgados, serán cubiertos por los asientos judiciales más próximos, tomando en cuenta vías de acceso, tipo de carretera, distancia, tipo de transporte y frecuencia de transporte.

COBERTURA TERRITORIAL DE TRIBUNALES DE SENTENCIA DEPARTAMENTO DE BENI

N°	PROVINCIA	ASIENTO JUDICIAL	COMPETENCIA TERRITORIAL MUNICIPAL	TIPO DE ACCESO	TIPO DE CARRETERA	DISTANCIA EN KM	TIPO DE TRANSPORTE PÚBLICO	FRECUENCIA TRANSPORTE PÚBLICO (En Horas, Días o Semanas)	TIEMPO DE VIAJE (en Minutos)
1	CERCADO	TRINIDAD (Tribunal de Sentencia)	TRINIDAD						
2	CERCADO		SAN JAVIER	TERRESTRE	ASFALTO	30	TODOS	PERMANENTE	30
3	MOXOS		SAN IGNACIO DE MOXOS	TERRESTRE	ASFALTO	95	TODOS	PERMANENTE	90
4	MARBAN		LORETO	TERRESTRE	RIPIADO	56	TODOS	PERMANENTE	65
5	MARBAN		SAN ANDRES	TERRESTRE	RIPIADO	38	TODOS	PERMANENTE	50
6	JOSÉ BALLIVIÁN	SAN BORJA (Tribunal de Sentencia)	SAN BORJA						
7	JOSÉ BALLIVIÁN		REYES	TERRESTRE	RIPIADO Y ASFALTO	174	TODOS	PERMANENTE	180
8	JOSÉ BALLIVIÁN		SANTA ROSA	TERRESTRE	RIPIADO Y ASFALTO	245	TODOS	PERMANENTE	210
9	JOSÉ BALLIVIÁN		RURRENABAQUE	TERRESTRE	RIPIADO Y ASFALTO	154	TODOS	PERMANENTE	150
10	VACA DIEZ	GUAYARAMERIN (Tribunal de Sentencia)	GUAYARAMERIN						
11	VACA DIEZ	RIBERALTA (Tribunal de Sentencia)	RIBERALTA						
12	YACUMA	SANTA ANA DE YACUMA (Tribunal de Sentencia)	SANTA ANA DE YACUMA						
13	ITENEZ		MAGDALENA	TERRESTRE	RIPIADO	258	MINIBUS	CADA 24 HORAS	240
14	ITENEZ		BAURES	TERRESTRE	RIPIADO	357	MINIBUS	CADA 24 HORAS	300
15	ITENEZ		HUACARAJE	TERRESTRE	RIPIADO	323	MINIBUS	CADA 24 HORAS	270
16	MAMORE		SAN JOAQUÍN	TERRESTRE	RIPIADO	212	MINIBUS	CADA 24 HORAS	180
17	MAMORE		SAN RAMÓN	TERRESTRE	RIPIADO	180	MINIBUS	CADA 24 HORAS	150
18	MAMORE		PUERTO SILES	TERRESTRE	RIPIADO	267	MINIBUS	CADA 24 HORAS	240
19	VACA DIEZ		EXALTACIÓN	TERRESTRE	RIPIADO	70	MINIBUS	CADA 24 HORAS	80

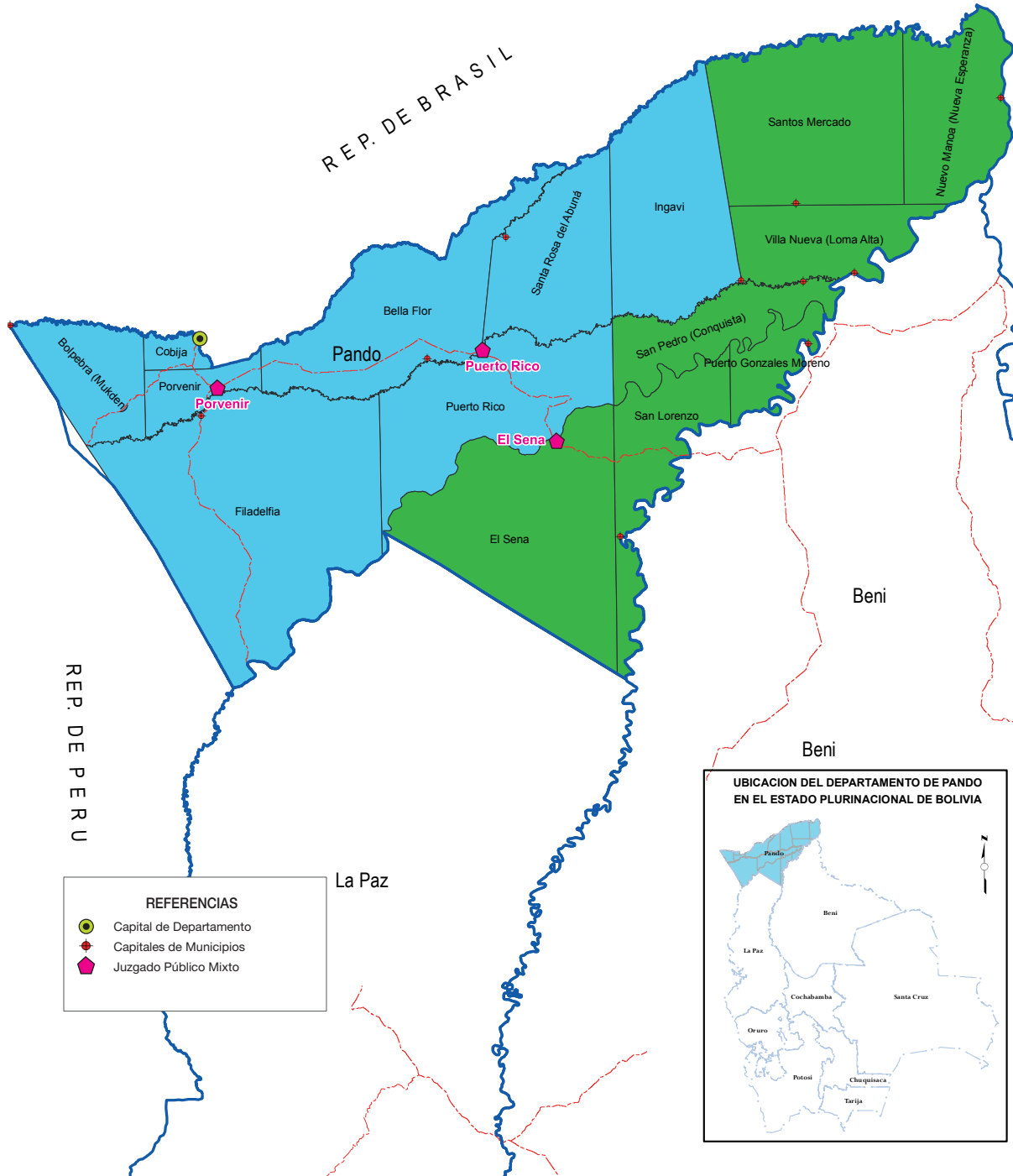
Nota: Las filas de color rojo, son municipios que no cuenta con juzgados

El distrito judicial de Beni tiene 5 asientos judiciales con tribunales de sentencia, por lo tanto, los municipios que no tienen tribunales de sentencia, serán atendidos por esos 5 asientos judiciales, tomando en cuenta vías de acceso, tipo de carretera, distancia, tipo de transporte y frecuencia de transporte.



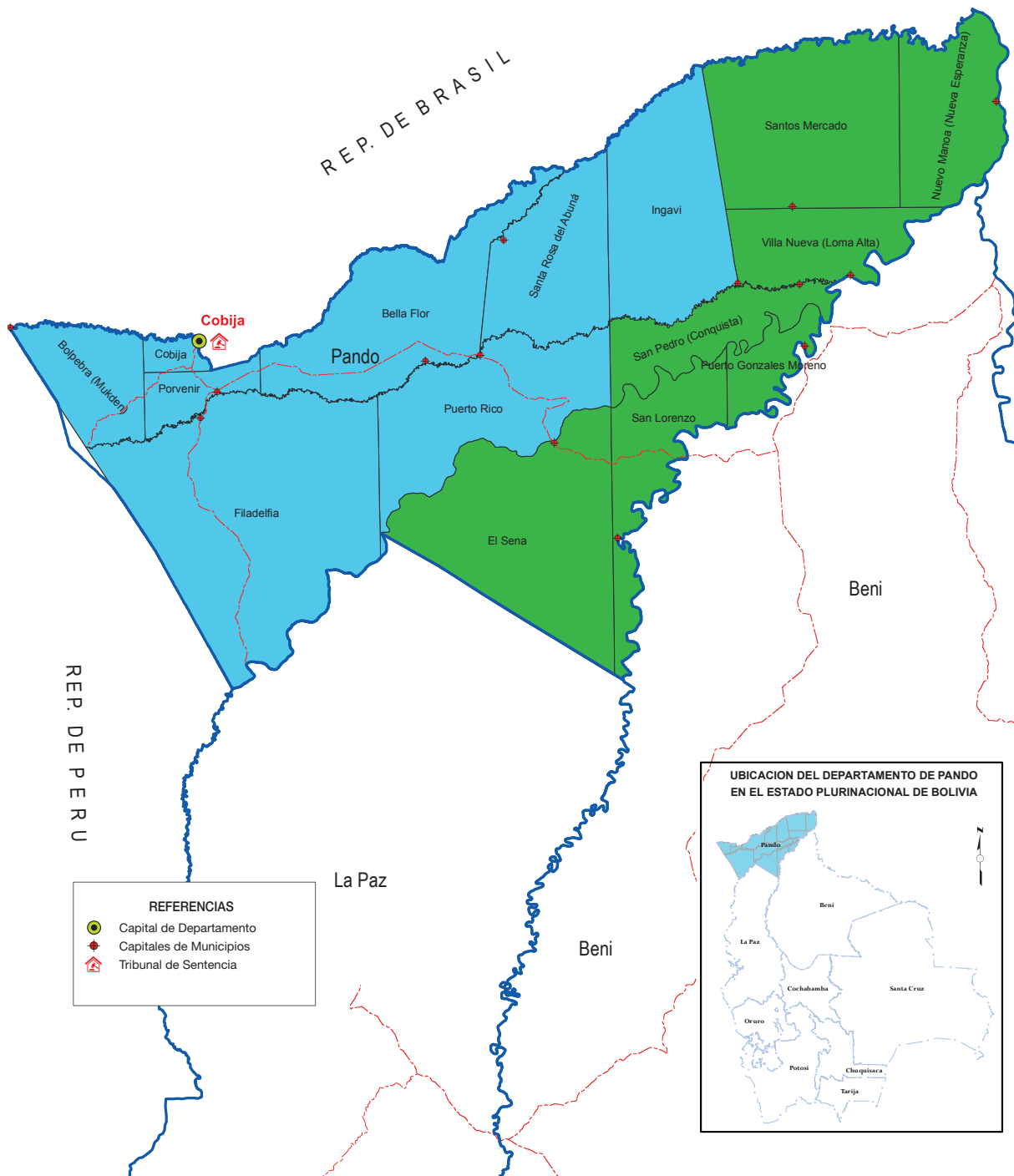
TRIBUNAL DEPARTAMENTAL DE JUSTICIA DE PANDO

P
A
N
D
O



PANDO


**CONSEJO DE LA
MAGISTRATURA**
**ASIENTOS JUDICIALES
EN EL DEPARTAMENTO DE PANDO**
TRIBUNAL DE SENTENCIA

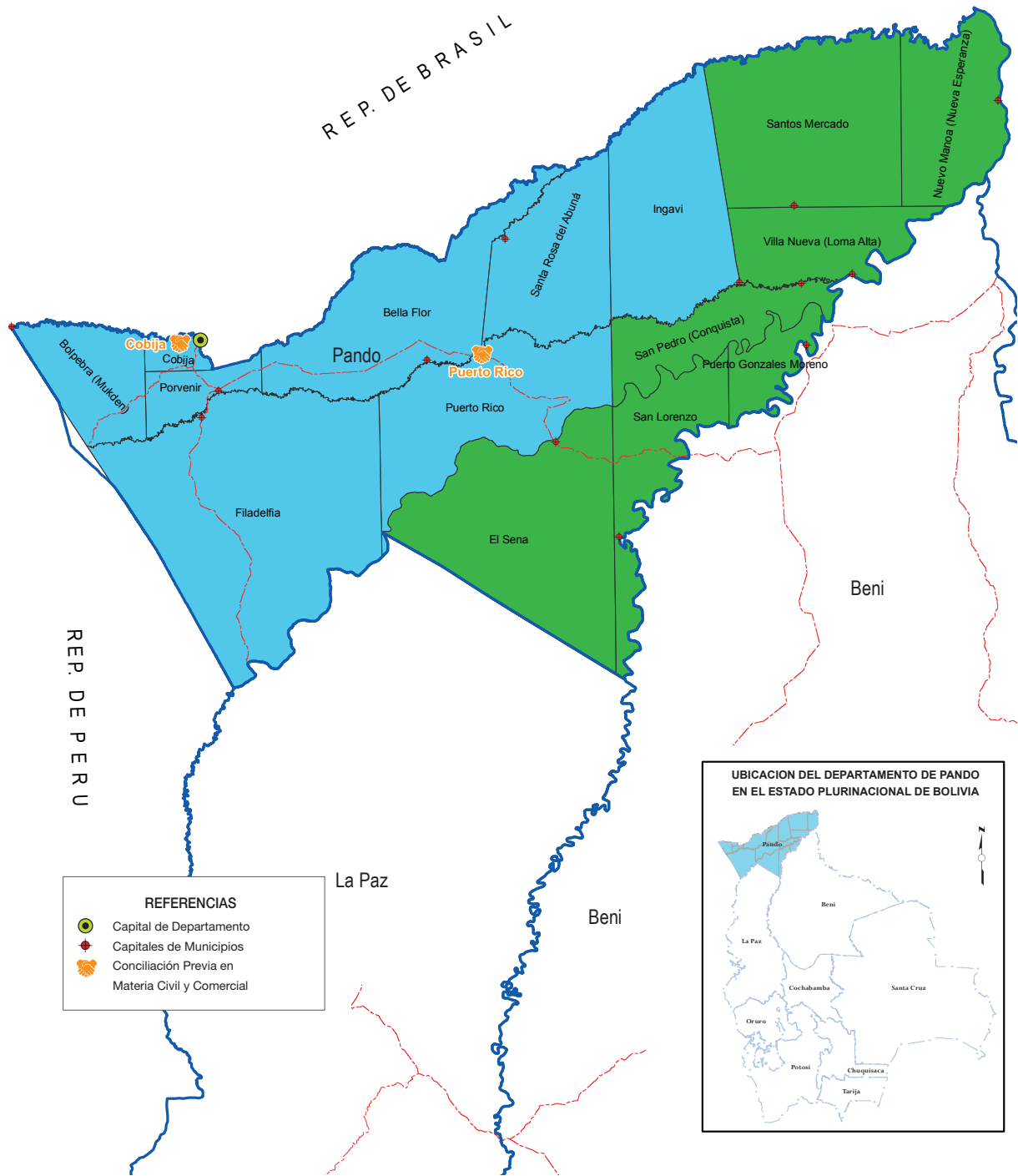


PANDO

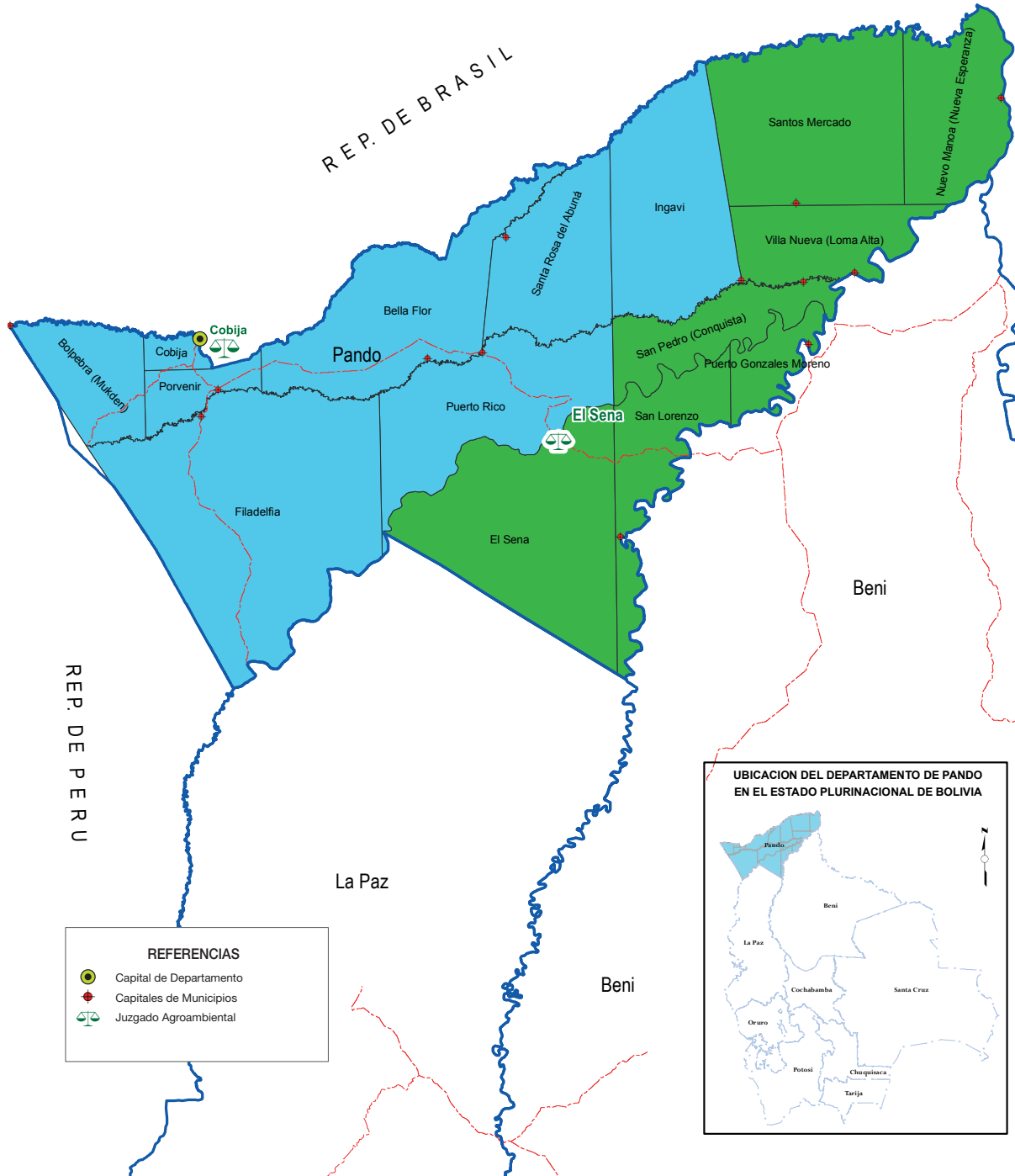

**CONSEJO DE LA
MAGISTRATURA**

**ASIENTOS JUDICIALES
EN EL DEPARTAMENTO DE PANDO**

**CONCILIACIÓN PREVIA
EN MATERIA CIVIL Y COMERCIAL**



PANDO



REFERENCIAS

- Capital de Departamento
- Capitales de Municipios
- Juzgado Agroambiental



Fuente: Anuario Judicial 2020

CREACIÓN:	El Departamento de Pando fue fundado el 11 de Octubre de 1.902.
POBLACIÓN:	El Departamento de Pando cuenta con 163.727 habitantes (fuente INE).
SUPERFICIE:	La superficie total del departamento de Pando es de 63.827 Km ² .
UBICACIÓN:	Limita al norte con el Brasil; al sur con el departamento de La Paz; al este con el departamento de Beni y Brasil y al oeste con Perú.
CREACIÓN DEL TRIBUNAL DEPARTAMENTAL DE JUSTICIA:	En la presidencia del Dr. José Gutiérrez Guerra, en fecha 17 diciembre de 1917, el Congreso Nacional a través de una ley estableció el Distrito Judicial del Territorio de las Delegaciones del Noreste o también denominado Tierra de Colonias.

DISTANCIA DE LOS ASIENTOS JUDICIALES A CIUDAD CAPITAL COBIJA

N°	MUNICIPIO	DISTANCIA KM. Y MINUTOS	TIEMPO DE VIAJE
1	PORVENIR	33 km.	30 min.
2	BELLA FLOR	144 km.	2 hr. 30 min.
3	BOLPEBRA	112 km.	3 hr.
4	PUERTO RICO	168 km.	3 hr.
5	FILADELFIA	54 km.	1 hr.
6	EL SENA	250 km.	4 hr. 30 min.
7	SAN LORENZO	327 km.	6 hr. 30 min.
8	GONZALO MORENO	417 km.	8 hr.

INFORMACIÓN RELATIVA AL NÚMERO DE MUNICIPIOS, POBLACIÓN Y ASIENTOS JUDICIALES EN EL DEPARTAMENTO DE PANDO

N°	PROVINCIA	MUNICIPIO	POBLACIÓN	ASIENTO JUDICIAL	JUZGADOS Y TRIBUNALES ORDINARIOS	SALAS ORDINARIAS Y CONSTITUCIONALES	JUZGADOS AGROAMBIENTALES	JUZGADOS DISCIPLINARIOS	JUZGADOS CONCILIADORES
1	NICOLÁS SUAREZ	COBIJA	90.277	PANDO-COBIJA	18	3	1	2	1
2		PORVENIR	8.243	PORVENIR	1				
3		BOLPEBRA	2.574						
4		BELLA FLOR	4.195						
5	MANURIPI	PUERTO RICO	10.759	PUERTO RICO	1				1
6		SAN PEDRO	1.757						
7		FILADELFIA	8.123						
8	MADRE DE DIOS	GONZALO MORENO	7.240						
9		SAN LORENZO	9.358						
10		SENA	8.213	SENA	1		1		
11	ABUNA	SANTA ROSA	2.741						
12		INGAVI	2.537						
13	FEDERICO ROMÁN	NUEVA ESPERANZA	1.840						
14		VILLA NUEVA	3.177						
15		SANTOS MERCADO	2.693						
TOTAL		15		4	21	3	2	2	2

En el departamento de Pando tiene un total de 15 municipios, de los cuales 4 tienen cobertura de juzgados, que representa el 27% y 11 municipios no tienen presencia de juzgados.

INFORMACIÓN GENERAL DE SERVICIOS DE JUSTICIA

DENOMINACIÓN	CANTIDAD
Asientos Judiciales	4
Juzgados y Tribunales Ordinarios	21
Salas Ordinarias y Constitucionales	3
Conciliadores	2
Juzgados Agroambientales	2
Juzgados Disciplinarios	2
Oficinas de Derechos Reales	1

OTROS SERVICIOS DE JUSTICIA

DENOMINACIÓN	NÚMERO DE SERVIDORES PÚBLICOS		
	CAPITAL		TOTAL
	ITEM	EVENTUAL	
R.EJ.A.P	1	0	1
DENOMINACIÓN	CAPITAL	PROVINCIA	TOTAL
Notarías	4	0	4
Fiscales	13	2	15

ASIENTO JUDICIAL CAPITAL - COBIJA

Nº	PROVINCIA	ASIENTO JUDICIAL	DENOMINACIÓN DE JUZGADOS Y/O TRIBUNALES	CANTIDAD DE JUZGADOS
1	NICOLÁS SUÁREZ	COBIJA	JUZGADO PÚBLICO CIVIL Y COMERCIAL	4
2			JUZGADO PÚBLICO DE FAMILIA	2
3			JUZGADO PÚBLICO DE LA NIÑEZ Y ADOLESCENCIA	1
4			JUZGADO PARTIDO DE TRABAJO Y SEGURIDAD SOCIAL	2
5			JUZGADO DE PARTIDO ADMINISTRATIVO COACTIVO FISCAL Y TRIBUTARIO	1
6			JUZGADO DE INSTRUCCIÓN PENAL	3
7			JUZGADO DE SENTENCIA PENAL	2
8			TRIBUNAL DE SENTENCIA	2
9			JUZGADO DE EJECUCIÓN PENAL	1
			TOTAL COBIJA - PANDO	18



DATOS GENERALES

CREACIÓN:	El municipio de Cobija fue fundado el 29 de Septiembre de 1.945.
POBLACIÓN:	El municipio de Cobija cuenta con 90.277 habitantes (fuente INE).
SUPERFICIE:	El municipio de Cobija tiene una superficie de 9.819 Km ² .
UBICACIÓN:	Cobija, es la capital de departamento de Pando y sección municipal de la provincia Nicolás Suárez, llamada también Santa Cruz, limita al norte y al este con la República del Brasil, al sur con el municipio de Porvenir y al oeste con el municipio de Bolpebra. Está situada en la orilla derecha del río Acre.
ACTIVIDAD ECONÓMICA:	En la ciudad la gente vive especialmente del comercio y empleos en la administración pública, en este centro funcionan las oficinas de la Prefectura Departamental de Pando.

OTROS SERVICIOS DE JUSTICIA

DENOMINACIÓN	NÚMERO DE SERVIDORES PÚBLICOS
R.EJ.A.P	1
Notarías	4
Fiscales	11

DERECHOS REALES

Nº	COBIJA	TIPO DE OFICINA	ÍTEMS	EVENTUALES	TOTALES
1	PANDO	DEPARTAMENTAL	4	3	7
TOTAL COBIJA			4	3	7

ASIENTO JUDICIAL DE PORVENIR

PROVINCIA	ASIENTO JUDICIAL	DENOMINACIÓN DE JUZGADOS Y/O TRIBUNALES	CANTIDAD DE JUZGADOS
NICOLÁS SUÁREZ	PORVENIR	JUZGADO PÚBLICO MIXTO CIVIL Y COMERCIAL, DE FAMILIA, DE LA NIÑEZ Y ADOLESCENCIA, DE PARTIDO DEL TRABAJO Y SEGURIDAD SOCIAL E INSTRUCCIÓN PENAL 1°	1



DATOS GENERALES

CREACIÓN:	El municipio de Porvenir fue fundado el 9 de Febrero de 1.906.
POBLACIÓN:	El municipio de porvenir cuenta con 8.243 habitantes (fuente INE).
SUPERFICIE:	El municipio de Porvenir tiene una superficie de 9.819 Km2.
UBICACIÓN:	Limita al norte con la República de Brasil, al sur con la provincia Manuripi, al este con la República del Perú y al oeste con el Abuná.
ACTIVIDAD ECONÓMICA:	Alternan entre la producción agrícola parcelaria de subsistencia y la actividad agro extractiva para la comercialización; ambas actividades se desarrollan en forma combinada y paralela, con énfasis en la producción agrícola, con cultivos de arroz, maíz, yuca, plátano y fréjol.

OTROS SERVICIOS DE JUSTICIA

DENOMINACIÓN	NÚMERO DE SERVIDORES PÚBLICOS
R.E.J.A.P.	0
Notarías	0
Fiscales	1

ASIENTO JUDICIAL DE PUERTO RICO

PROVINCIA	ASIENTO JUDICIAL	DENOMINACIÓN DE JUZGADOS Y/O TRIBUNALES	CANTIDAD DE JUZGADOS
MANURIPÍ	PUERTO RICO	JUZGADO PÚBLICO MIXTO CIVIL Y COMERCIAL, DE FAMILIA, DE LA NIÑEZ Y ADOLESCENCIA, DE PARTIDO DEL TRABAJO Y SEGURIDAD SOCIAL E INSTRUCCIÓN PENAL 1°	1



DATOS GENERALES

CREACIÓN:	El municipio de Puerto Rico fue fundado el 18 de Mayo de 1.890.
POBLACIÓN:	El municipio de Puerto Rico cuenta con 10.759 habitantes (fuente INE).
SUPERFICIE:	El municipio de Puerto Rico tiene una superficie de 4.574 Km ² .
UBICACIÓN:	Limita al norte con las provincias Nicolás Suárez y Abuná, al este con el municipio de San Pablo, al sur con la provincia Madre de Dios y al oeste con el municipio de Arroyo Grande.
ACTIVIDAD ECONÓMICA:	Durante el mes de enero, febrero y marzo, los pobladores se dedican a la cosecha de la castaña (almendra); de abril a noviembre sólo se dedican a la agricultura de subsistencia sembrando productos como arroz, plátano, maíz y yuca. Su producción ganadera se limita a la cría de algunas cabezas de ganado vacuno.

OTROS SERVICIOS DE JUSTICIA

DENOMINACIÓN	NÚMERO DE SERVIDORES PÚBLICOS
R.E.J.A.P.	0
Notarías	0
Fiscales	1

ASIENTO JUDICIAL DE SENA

PROVINCIA	ASIENTO JUDICIAL	DENOMINACIÓN DE JUZGADOS Y/O TRIBUNALES	CANTIDAD DE JUZGADOS
MADRE DE DIOS	SENA	JUZGADO PÚBLICO MIXTO CIVIL Y COMERCIAL, DE FAMILIA, DE LA NIÑEZ Y ADOLESCENCIA, DE PARTIDO DEL TRABAJO Y SEGURIDAD SOCIAL E INSTRUCCIÓN PENAL 1°	1

Madre de Dios



DATOS GENERALES

CREACIÓN:	El municipio de Sena fue fundado el 9 de Febrero de 1.906.
POBLACIÓN:	El municipio de Sena cuenta con 8.213 habitantes (fuente INE).
SUPERFICIE:	El municipio de Sena tiene una superficie de 4.574 Km ² .
UBICACIÓN:	Limita al norte con el río Madre de Dios (municipio Puerto Rico), al este con el municipio de San Lorenzo, al sur y oeste con la provincia Iturrealde del departamento de La Paz.
ACTIVIDAD ECONÓMICA:	Las especies más cultivadas son el arroz, maíz, fréjol, plátano y yuca; cultivos que se complementan con la cría de gallinas, patos y cerdos. La existencia de algunos pastos naturales ha incentivado la ganadería vacuna.

OTROS SERVICIOS DE JUSTICIA

DENOMINACIÓN	NÚMERO DE SERVIDORES PÚBLICOS
R.E.J.A.P.	0
Notarías	0
Fiscales	1

COBERTURA TERRITORIAL MUNICIPAL DE JUZGADOS ORDINARIOS DEPARTAMENTO DE PANDO

N°	PROVINCIA	ASIENTO JUDICIAL	COMPETENCIA TERRITORIAL MUNICIPAL	TIPO DE ACCESO	TIPO DE CARRETERA	DISTANCIA EN Km	TIPO DE TRANSPORTE PÚBLICO	FRECUENCIA TRANSPORTE PÚBLICO (En Horas, Días o Semanas)	TIEMPO DE VIAJE (en Minutos)
1	NOCOLAS SUAREZ	COBIJA	COBIJA						
2	NOCOLAS SUAREZ	PORVENIR	PORVENIR						
3	NOCOLAS SUAREZ		BOLPEBRA	TERRESTRE	RIPIADO	76,6	TAXI	CADA DÍA	173
4	MANURIPI		FILADELFIA	TERRESTRE	RIPIADO	16	TAXI	CADA DÍA	22
5	MANURIPI	PUERTO RICO	PUERTO RICO						
6	NOCOLAS SUAREZ		BELLA FLOR	TERRESTRE	RIPIADO	41	TODOS	CADA DÍA	60
7	MANURIPI		SAN PEDRO	TERRESTRE	RIPIADO	135	CAMIONETA PARTICULAR	CADA DÍA	1440
8	ABUNA		SANTA ROSA	TERRESTRE	RIPIADO	106	TODOS	CADA DÍA	138
9	ABUNA		INGAVI	TERRESTRE	RIPIADO	85	BUS	CADA DÍA	97
10	MADRE DE DIOS	SENA	SENA						
11	MADRE DE DIOS		GONZALO MORENO	TERRESTRE	RIPIADO	208	BUS	CADA DÍA	240
12	MADRE DE DIOS		SAN LORENZO	TERRESTRE	RIPIADO	53	TAXI	CADA DÍA	60
13	FEDERICO ROMÁN		NUEVA ESPERANZA	TERRESTRE	RIPIADO	368	CAMIONETA PARTICULAR	REQUERIMIENTO	420
14	FEDERICO ROMÁN		VILLA NUEVA	TERRESTRE	RIPIADO	217	CAMIONETA PARTICULAR	REQUERIMIENTO	300
15	FEDERICO ROMÁN		SANTOS MERCADO	TERRESTRE	RIPIADO	404	CAMIONETA PARTICULAR	REQUERIMIENTO	480

Nota: Las filas de color rojo, son municipios que no cuenta con juzgados

El distrito judicial de Pando tiene 15 municipios, de los cuales 11 no tienen presencia de juzgados, por lo tanto, estos que no cuentan con asientos judiciales, serán cubiertos por los asientos judiciales más próximos, tomando en cuenta vías de acceso, tipo de carretera, distancia, tipo de transporte y frecuencia de transporte.

COBERTURA TERRITORIAL DE TRIBUNALES DE SENTENCIA DEPARTAMENTO DE PANDO

N°	PROVINCIA	ASIENTO JUDICIAL	COMPETENCIA TERRITORIAL MUNICIPAL	TIPO DE ACCESO	TIPO DE CARRETERA	DISTANCIA EN Km	TIPO DE TRANSPORTE PÚBLICO	FRECUENCIA TRANSPORTE PÚBLICO (En Horas, Días o Semanas)	TIEMPO DE VIAJE (en Minutos)
1			COBIJA						
2	NOCOLAS SUAREZ	COBIJA (TRIBUNAL DE SENTENCIA)	PORVENIR	TERRESTRE	ASFALTO	31,9 Km	TODOS	CADA 2 HRAS	38
3			BOLPEBRA	TERRESTRE	RIPIADO	113 Km	TODOS	CADA DIA	51
4			BELLA FLOR	TERRESTRE	RIPIADO	125 Km	TODOS	CADA DIA	177
5			MANURUPI	PUERTO RICO	TERRESTRE	RIPIADO	166 Km	BUS	CADA DIA
6	SAN PEDRO			TERRESTRE	RIPIADO	301 Km	MINIBUS	CADA DIA	1680
7	FILADELFIA			TERRESTRE	RIPIADO	41,8 Km	TAXI	CADA DIA	50
8	MADRE DE DIOS		GONZALO MORENO	TERRESTRE	RIPIADO	441 Km	BUS	CADA DIA	540
9			SAN LORENZO	TERRESTRE	RIPIADO	318 Km	BUS	CADA DIA	380
10			SENA	TERRESTRE	RIPIADO	233 Km	TODOS	CADA DIA	300
11	ABUNA		SANTA ROSA	TERRESTRE	RIPIADO	208 Km	TODOS	CADA DIA	382
12			INGAVI	TERRESTRE	RIPIADO	251 Km	BUS	CADA DIA	337
13	FEDERICO ROMÁN		NUEVA ESPERANZA	TERRESTRE	RIPIADO	601 Km	CAMIONETA PARTICULAR	REQUERIMIENTO	600
14			VILLA NUEVA	TERRESTRE	RIPIADO	450 Km	CAMIONETA PARTICULAR	REQUERIMIENTO	600
15			SANTOS MERCADO	TERRESTRE	RIPIADO	313,22 Km	CAMIONETA PARTICULAR	REQUERIMIENTO	637

Nota: Las filas de color rojo, son municipios que no cuenta con juzgados

El distrito judicial de Pando tiene 1 asiento judicial con tribunal de sentencia, por lo tanto, los municipios que no tienen tribunales de sentencia, serán atendidos por el asiento judicial de Cobija, tomando en cuenta vías de acceso, tipo de carretera, distancia, tipo de transporte y frecuencia de transporte.

BIBLIOGRAFÍA

- 1.- INSTITUTO NACIONAL DE ESTADÍSTICA INE.
- 2.- ANUARIO ESTADÍSTICO JUDICIAL GESTIÓN 2021, CONSEJO DE LA MAGISTRATURA.
- 3.- ANUARIO ESTADÍSTICO JUDICIAL GESTIÓN 2020, CONSEJO DE LA MAGISTRATURA.
- 4.- ANUARIO ESTADÍSTICO JUDICIAL GESTIÓN 2019, CONSEJO DE LA MAGISTRATURA.
- 5.- ANUARIO ESTADÍSTICO JUDICIAL GESTIÓN 2018, CONSEJO DE LA MAGISTRATURA.
- 6.- ANUARIO ESTADÍSTICO JUDICIAL GESTIÓN 2017, CONSEJO DE LA MAGISTRATURA.
- 7.- ANUARIO ESTADÍSTICO JUDICIAL GESTIÓN 2016, CONSEJO DE LA MAGISTRATURA.
- 8.- ANUARIO ESTADÍSTICO JUDICIAL GESTIÓN 2015, CONSEJO DE LA MAGISTRATURA.
- 9.- FORMULARIOS ESTADÍSTICOS UNIDAD NACIONAL DE ESTUDIOS TÉCNICOS Y ESTADÍSTICOS GESTIÓN 2019.
- 10.- CONSTITUCIÓN POLÍTICA DEL ESTADO.
- 11.- LEY N° 025 DEL ÓRGANO JUDICIAL.



ACCESO A JUSTICIA
PARA TODAS



**Cooperación
Española**



UNODC
Oficina de las Naciones Unidas
contra el Drogay el Delito

Sede Central Sucre
**DIRECCIÓN NACIONAL DE POLÍTICAS DE GESTIÓN
UNIDAD NACIONAL DE ESTUDIOS TÉCNICOS Y ESTADÍSTICOS**

Dirección: Luis Paz Arce N° 290
Teléfono Piloto: (591-4) 64 61600 Int. 205
Sitio Web: magistratura.organojudicial.gob.bo